

Cartografía de México y el mundo



MULTIGRADO

Cartografía de México y el mundo



EDUCACIÓN
SECRETARÍA DE EDUCACIÓN PÚBLICA

MULTIGRADO

Cartografía de México y el mundo. Multigrado fue elaborado y editado por la Dirección General de Materiales Educativos de la Secretaría de Educación Pública.

Secretaría de Educación Pública
Leticia Ramírez Amaya

Subsecretaría de Educación Básica
Martha Velda Hernández Moreno

Dirección General de Materiales Educativos
Marx Arriaga Navarro

Dirección editorial

Denisse Ossiris Hernández Carbajal

Coordinación editorial

Irma Iliana Vargas Flores

Asistencia editorial

María del Pilar Espinoza Medrano

Álvaro Enrique Hernández Castro

Coordinación de iconografía y diseño

Alejandro Portilla de Buen

Cuidado de la edición

Juan Alejandro Correa Sandoval

Producción editorial

Martín Aguilar Gallegos

Seguimiento de producción editorial

Moisés García González

Preprensa

Citlali María del Socorro Rodríguez Merino

Portada

Diseño:

Ilustración:

Primera edición, 2023 (ciclo escolar 2023-2024)

D. R. © Secretaría de Educación Pública, 2023,
Argentina 28, Centro,
06020, Ciudad de México

ISBN: 978-607-551-963-0

Impreso en México

DISTRIBUCIÓN GRATUITA-PROHIBIDA SU VENTA

Información estadística, geográfica y cartográfica: INEGI

Presidencia y Junta de Gobierno

Dirección General de Comunicación, Servicio Público de Información y
Relaciones Institucionales

Dirección General de Geografía y Medio Ambiente

Dirección General de Estadísticas Sociodemográficas

Dirección General de Estadísticas Económicas

Dirección General de Estadísticas de Gobierno, Seguridad Pública y Justicia

Coordinación General de Operación Regional

Coordinaciones Estatales

Colaboradores

Julieta Alejandra Brambila Ramírez, Luis Gerardo Esparza Ríos, Andrea
Fernández Conde, Eva Luévano Orta, Íñigo Suárez Gómez Urquiza, J. Trinidad
Carrillo Martínez, Leticia Ruiz Mendoza, Adriana Oropeza Lliteras, Leonor
Paz Gómez, Felipe Pérez Paredes, Daniel Vargas Montenegro, Honorio Juárez
Hernández, J. Jesús Villalpando Esparza, Tirso Velázquez Navarro, José Adolfo
Gómez Mendoza, Ana Violeta Zamora Gallegos, Edgar Padilla García, Mariana
Flores Mendoza, Naghelli Angélica Álvarez Chombo, César González López,
Fabiola Palacios Borbón, Araceli Chávez Luna, Damián Alarcón Marín

Apoyos institucionales para la información estadística, geográfica y cartográfica:

Centro Nacional de Prevención de Desastres (Cenapred)

Comisión Nacional de Áreas Naturales Protegidas (Conanp)

Comisión Nacional de Hidrocarburos (CNH)

Comisión Nacional del Agua (Conagua)

Comisión Nacional para el Conocimiento y Uso de la Biodiversidad (Conabio)

Consejo Nacional de Evaluación de la Política de Desarrollo Social (Coneval)

Consejo Nacional de Población (Conapo)

El Colegio de México (Colmex)

Fondo Nacional para el Fomento de las Artesanías (Fonart)

Instituto Nacional de Antropología e Historia (INAH)

Instituto Nacional de los Pueblos Indígenas (INPI)

Instituto Nacional Electoral (INE)

Instituto Nacional de Estadística y Geografía (INEGI)

Secretaría de Economía (SE)

Secretaría de Energía (Sener)

Secretaría de Medio Ambiente y Recursos Naturales (Semarnat)

Secretaría de Salud (Salud)

Secretaría de Turismo (Sectur)

Servicio de Información Agroalimentaria y Pesquera (SIAP)

Atlas del Mundo

Universidad Nacional Autónoma de México - Instituto de Geografía

Coordinación institucional

Armando García de León Loza

Coordinación editorial

Armando Peralta Higuera

Coordinadora de cartografía

Gabriela Gómez Rodríguez

Cartografía

Gabriela Gómez Rodríguez, Armando Peralta Higuera, Alma Luz Cabrera
Sánchez, Paulina López Sigüenza, Miguel Ángel Ramírez Beltrán, Agustín
Azuela de la Cueva, Adela Calderón Franco, Lilliana Ortiz Gómez

“No sólo de pan vive el hombre. Yo, si tuviera hambre y estuviera desvalido en la calle no pediría un pan; sino que pediría medio pan y un libro”, decía el poeta andaluz Federico García Lorca, asesinado por pensar diferente y por desear un mundo mejor para los suyos, para los humildes, para quienes aún conservan un alma pura, solidaria que no discrimina a las personas por su color de piel, su género, sus preferencias sexuales o por no tener un peso en la bolsa. Era un soñador, un idealista, creía que la cultura sería la llave para el cambio; creía en los libros. ¿Tú aún crees en ellos?

Estimado lector: en pocas partes del mundo los libros de texto son gratuitos y llegan a las manos de todas las niñas y los niños. En México, se ha luchado porque todxs tengan acceso a la cultura.

¡Ahora te toca a ti recibir el fruto de esa lucha!

El libro de texto que tienes en tus manos fue elaborado por docenas de maestras, maestros, ilustradoras e ilustradores de todo el país. Sus experiencias de vida y su profesionalismo se unieron con el anhelo de que en México se ofrezca una educación con equidad y excelencia, para que todxs aprendan sin importar su origen, su género, su preferencia sexual o su clase social. Es decir, una educación centrada en la dignidad humana, la solidaridad, el amor a la patria, el respeto, el cuidado de la salud y la preservación del medio ambiente.

Los diseñadores de este libro te desean la mejor de las experiencias y que conserves en la memoria a tu comunidad escolar; que recuerdes cómo marcaron tu vida. Toma en cuenta que lo importante no es memorizar datos, ni acaparar información para sentirte especial o único; lo relevante es entender que no estamos solos: nos rodean personas, plantas, animales... todxs merecen que los reconozcas y te integres de manera honesta y desinteresada.

Si tienes alguna duda sobre las aventuras de aprendizaje aquí expuestas o deseas enviarnos un comentario, escribe un mensaje al correo electrónico: librosdetexto@nube.sep.gob.mx

COMPONENTES SOCIALES Y CULTURALES

| | |
|---|----|
| División política mundial | 10 |
| División política de América del Norte y Central | 12 |
| División política de América del Sur | 13 |
| División política de Europa | 14 |
| División política de Asia | 15 |
| División política de África | 16 |
| División política de Oceanía | 17 |
| Idioma predominante por país | 18 |
| División territorial de México | 19 |
| Límites territoriales, islas y mares de México | 20 |
| Distribución de la población | 21 |
| Crecimiento de la población | 22 |
| Población total de México | 23 |
| Densidad de población | 24 |
| Densidad de población en México | 25 |
| Población infantil y de adultos mayores | 26 |
| Población urbana y ciudades principales | 27 |
| Crecimiento poblacional de las zonas urbanas en México | 28 |
| Migración internacional | 29 |
| Emigración interna en México | 30 |
| Inmigración interna en México | 31 |
| Emigración internacional en México | 32 |
| Escolaridad en México | 33 |
| Alfabetización en México | 34 |
| Pueblos indígenas en México | 35 |
| Rezago social en México | 36 |
| Pobreza en México | 37 |
| Malnutrición infantil en México | 38 |
| Mortalidad en México | 39 |
| Discriminación en México | 40 |
| Trabajo infantil en México | 41 |
| Fecundidad adolescente en México | 42 |
| Desarrollo humano en México | 43 |
| Afrodescendientes en México | 44 |
| Hablantes de lenguas indígenas en México | 45 |
| Vestimenta indígena en México | 46 |
| Religiones | 47 |
| Población que profesa religión distinta a la católica en México | 48 |
| Ciudadanos con credencial para votar en México | 49 |
| Museos de México | 50 |
| Patrimonio cultural de la humanidad | 51 |
| Patrimonio mundial de México | 52 |
| Zonas arqueológicas en México | 53 |

COMPONENTES NATURALES

| | |
|---|-----|
| Placas tectónicas | 56 |
| Regiones sísmicas y volcánicas | 57 |
| Placas tectónicas, regiones sísmicas y principales volcanes de México | 58 |
| Relieve continental y oceánico | 59 |
| Relieve continental y oceánico de América del Norte y Central | 60 |
| Relieve continental y oceánico de América del Sur | 61 |
| Relieve continental y oceánico de Europa | 62 |
| Relieve continental y oceánico de Asia | 63 |
| Relieve continental y oceánico de África | 64 |
| Relieve continental y oceánico de Oceanía | 65 |
| Relieve de México | 66 |
| Corrientes marinas | 67 |
| Ríos y lagos | 68 |
| Ríos y lagos en América del Norte y Central | 69 |
| Ríos y lagos en América del Sur | 70 |
| Ríos y lagos en Europa | 71 |
| Ríos y lagos en Asia | 72 |
| Ríos y lagos en África | 73 |
| Ríos y lagos en Oceanía | 74 |
| Principales ríos, lagos, lagunas y presas de México | 75 |
| Aguas subterráneas de México | 76 |
| Los vientos | 77 |
| Climas del mundo | 78 |
| Climas de América del Norte y Central | 79 |
| Climas de América del Sur | 80 |
| Climas de Europa | 81 |
| Climas de Asia | 82 |
| Climas de África | 83 |
| Climas de Oceanía | 84 |
| Climas de México | 85 |
| Temperatura en México | 86 |
| Precipitación anual en México | 87 |
| Desastres | 88 |
| Fenómenos y peligros hidrometeorológicos en México | 89 |
| Regiones naturales | 90 |
| Regiones naturales de América del Norte y Central | 91 |
| Regiones naturales de América del Sur | 92 |
| Regiones naturales de Europa | 93 |
| Regiones naturales de Asia | 94 |
| Regiones naturales de África | 95 |
| Regiones naturales de Oceanía | 96 |
| Regiones naturales de México | 97 |
| Uso de suelo y vegetación en México | 98 |
| Países megadiversos | 99 |
| Patrimonio natural de la humanidad | 100 |
| Plantas endémicas de México | 101 |
| Animales endémicos de México | 102 |

| | |
|--|-----|
| Áreas Naturales Protegidas federales de México | 103 |
| Problemas ambientales | 104 |
| Impacto ambiental en México | 105 |
| Residuos sólidos en México | 106 |
| Calidad del agua de los ríos en México | 107 |

COMPONENTES ECONÓMICOS

| | |
|---|-----|
| Producto Interno Bruto | 110 |
| Producto Interno Bruto de México | 111 |
| Ingreso per cápita | 112 |
| Ingreso per cápita en México | 113 |
| Desigualdad socioeconómica | 114 |
| Desigualdad económica en México | 115 |
| Principales actividades económicas en México | 116 |
| Producción de granos básicos | 117 |
| Agricultura en México | 118 |
| Ganadería | 119 |
| Ganadería en México | 120 |
| Producción pesquera | 121 |
| Pesca y acuicultura en México | 122 |
| Producción de madera | 123 |
| Producción forestal maderable en México | 124 |
| Recursos minerales y energéticos | 125 |
| Minería en México | 126 |
| Extracción de petróleo y gas natural en México | 127 |
| Principales tipos de industria y producción industrial | 128 |
| Industria en México | 129 |
| Consumo mundial de energía | 130 |
| Consumo de energía eléctrica en México | 131 |
| Generación de energía eléctrica en México | 132 |
| Manufactura en México | 133 |
| Comercio en México | 134 |
| Redes carreteras y ferroviarias | 135 |
| Principales puertos y rutas marítimas | 136 |
| Aeropuertos y rutas aéreas | 137 |
| Corredores carreteros de México | 138 |
| Vías férreas, aeropuertos y puertos de altura de México | 139 |
| Servicios en México | 140 |
| Servicios de salud en México | 141 |
| Población económicamente activa en México | 142 |
| Población no económicamente activa en México | 143 |
| Destinos turísticos | 144 |
| Destinos turísticos en México | 145 |
| Turismo de naturaleza en México | 146 |
| Principales intercambios comerciales | 147 |
| Bloques económicos | 148 |
| Principales tratados comerciales de México | 149 |

COMPONENTES HISTÓRICOS

| | |
|---|-----|
| México antiguo y sus tres superáreas culturales | 152 |
| Mesoamérica y sus áreas culturales | 153 |
| División antigua de México (provincias y reinos), 1550–1776 | 154 |
| División territorial de México, 1843-1846 | 155 |
| Mapa de los Estados Unidos de Méjico, 1828 | 156 |
| La invasión norte-americana en México, 1846-1848 | 157 |

ENTIDADES FEDERATIVAS DE MÉXICO

| | |
|----------------------|-----|
| Aguascalientes | 160 |
| Baja California | 161 |
| Baja California Sur | 162 |
| Campeche | 163 |
| Chiapas | 164 |
| Chihuahua | 165 |
| Ciudad de México | 166 |
| Coahuila de Zaragoza | 167 |
| Colima | 168 |
| Durango | 169 |
| Estado de México | 170 |
| Guanajuato | 171 |
| Guerrero | 172 |
| Hidalgo | 173 |
| Jalisco | 174 |
| Michoacán | 175 |
| Morelos | 176 |
| Nayarit | 177 |
| Nuevo León | 178 |
| Oaxaca | 179 |
| Puebla | 180 |
| Querétaro | 181 |
| Quintana Roo | 182 |
| San Luis Potosí | 183 |
| Sinaloa | 184 |
| Sonora | 185 |
| Tabasco | 186 |
| Tamaulipas | 187 |
| Tlaxcala | 188 |
| Veracruz | 189 |
| Yucatán | 190 |
| Zacatecas | 191 |

La *Cartografía de México y el mundo* es una fuente de consulta que te ayudará a comprender y entender con mayor precisión el mundo y nuestro país, así como las características geográficas y humanas que nos rodean cotidianamente.

Se divide en cinco capítulos: *Componentes sociales y culturales*, *Componentes naturales*, *Componentes económicos*, *Componentes históricos* y los mapas por *Entidades federativas de México*. En los primeros cuatro capítulos encontrarás mapas del mundo y de México y, en el último, hallarás los de las 32 entidades federativas de los Estados Unidos Mexicanos.

Además de ubicar y tener la posibilidad de contrastar nuestro país con el resto del mundo, la *Cartografía de México y el mundo*, te aporta información acerca del clima, las plantas, los animales, la temperatura, los ríos y los lagos, así como de algunos fenómenos hidrometeorológicos y geológicos que nos afectan.

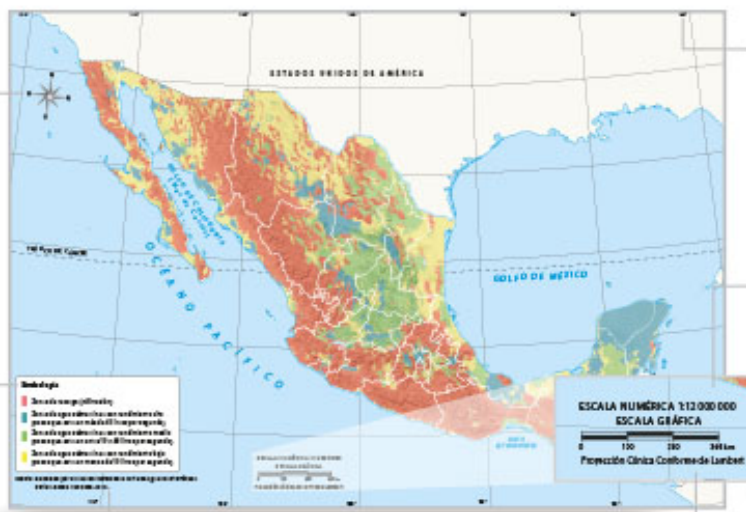
También te mostrará aspectos sobre la población mundial y un panorama de la distribución de recursos a nivel global, así como de las principales actividades productivas, siempre en contraste de los datos nacionales con los mundiales.

Como este libro está conformado sólo por mapas, es preciso que conozcas cuáles son sus elementos para que puedas leerlos e interpretarlos adecuadamente.

Un aspecto importante que debes considerar al estudiar los mapas de las entidades y el nacional de "Relieve", es una barra de colores que indica los *rangos de elevación*, que se refieren a la altura del terreno respecto al nivel del mar. Los colores verdes indican poca elevación, mientras que los café-rojizos señalan las zonas de mayor altitud, como sierras, volcanes y cerros.

El **título** te ayudará a identificar cuál es el tema o contenido.

Las **coordenadas geográficas** son líneas imaginarias (paralelos y meridianos) sobre la superficie de la Tierra que permiten localizar cualquier punto. Los paralelos dividen al planeta en hemisferio norte y hemisferio sur, mientras que los meridianos lo separan en dos hemisferios: oriental y occidental.



La **escala numérica** te servirá para conocer cuánto se redujeron las dimensiones reales del terreno en el mapa. La **escala gráfica** es una línea recta graduada en la que se muestra la relación entre la longitud en el mapa y la real. Su objetivo es medir la distancia entre dos puntos para aproximarse a la distancia real.

El **sistema de proyección** es un método utilizado para representar los elementos de la esfera terrestre a una superficie plana.

La **rosa de los vientos** es un símbolo que sirve para señalar los puntos cardinales en el mapa.

La **fuerza** se sitúa en la parte inferior izquierda. Indica la institución de donde se obtuvo la información para elaborar el mapa o el autor.

La **simbología** representa la información del mapa mediante figuras, signos, líneas, colores o puntos.

Elementos del mapa estatal

En esta parte encontrarás el **nombre** de cada estado o entidad federativa.

En la **pirámide poblacional** encontrarás la estructura de la población de cada estado: cuántas mujeres y hombres viven ahí, sus edades, y si hay más niños y jóvenes o personas mayores.

Las **localidades más pobladas** se presentan como una lista en orden ascendente de los lugares con mayor número de habitantes.

En el recuadro de **principales actividades económicas** encontrarás la actividad productiva preponderante, ya sea industrial, agrícola, pesquera, minera, entre otras.

La entidad federativa denominada México aparece con el nombre de Estado de México, como se le conoce comúnmente, incluso cuando su nombre oficial es México, de acuerdo con el artículo 43 de la Constitución Política de los Estados Unidos Mexicanos.



Las **escalas numérica y gráfica** indican la reducción a la que se sometieron los elementos representados en el mapa y su equivalencia en distancia real de un punto a otro.

Los **rangos de elevación** muestran qué tan alto se encuentra el terreno respecto al nivel del mar.

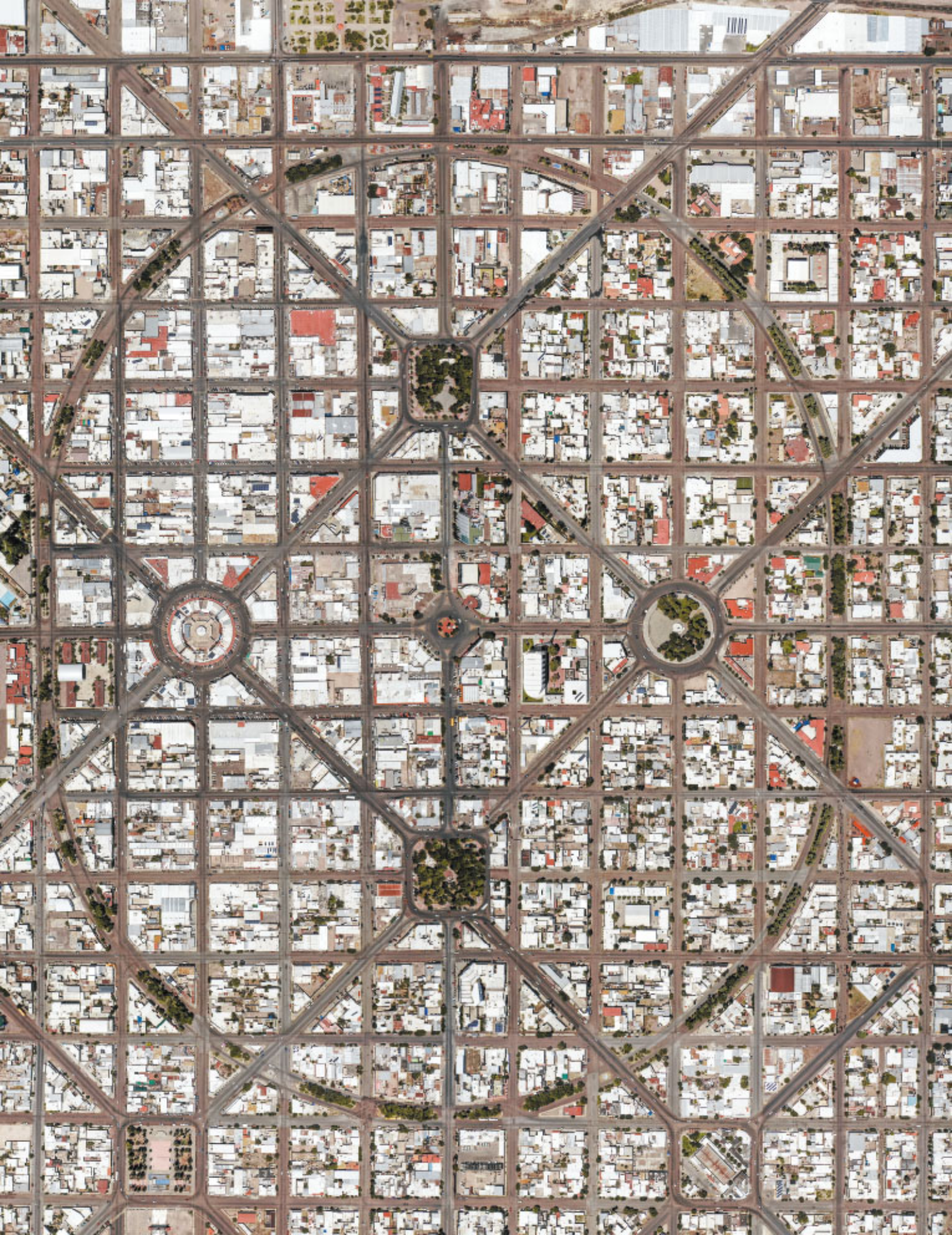
La **simbología general** es información relevante de cada entidad. Incluye su capital, límites estatales, aspectos culturales y turísticos, así como elementos naturales representativos.

Los límites estatales de los mapas nacionales corresponden a la delimitación de las áreas geoestadísticas estatales que representan a las 32 entidades federativas del país.

La delimitación se apega en lo posible a los límites político-administrativos con sustento legal. Si éstos no existen, o no hay documentación disponible, la delimitación considera los rasgos físicos o culturales identificables en el terreno y si éstos son perdurables.

Nota: Los datos de superficies fueron obtenidos de las áreas geoestadísticas estatales en su parte continental, así como de las islas Cozumel y Mujeres, y se basan en el sistema de coordenadas proyectadas *World Cylindrical Equal Area*.

Fuente: Instituto Nacional de Estadística y Geografía (INEGI), Marco Geoestadístico, diciembre 2022.





División política mundial



América

- 1 Canadá
- 2 Estados Unidos de América
- 3 México
- 4 Guatemala
- 5 Belice
- 6 El Salvador
- 7 Honduras
- 8 Nicaragua
- 9 Costa Rica
- 10 Panamá
- 11 Bahamas
- 12 Cuba
- 13 Jamaica
- 14 Haití
- 15 República Dominicana
- 16 Saint Kitts y Nevis
- 17 Antigua y Barbuda
- 18 Dominica
- 19 Santa Lucía
- 20 San Vicente y las Granadinas
- 21 Granada
- 22 Barbados
- 23 Trinidad y Tobago
- 24 Colombia
- 25 Venezuela
- 26 Guyana
- 27 Surinam
- 28 Ecuador
- 29 Perú
- 30 Brasil
- 31 Bolivia
- 32 Paraguay
- 33 Chile
- 34 Argentina
- 35 Uruguay

- Puerto Rico (EUA)
- Guayana Francesa (Francia)

Europa

- 36 Islandia
- 37 Irlanda
- 38 Reino Unido
- 39 Noruega
- 40 Suecia
- 41 Finlandia
- 42 Dinamarca
- 43 Portugal
- 44 España
- 45 Andorra
- 46 Francia
- 47 Bélgica
- 48 Países Bajos
- 49 Luxemburgo
- 50 Alemania
- 51 Polonia
- 52 Lituania
- 53 Letonia
- 54 Estonia
- 55 Bielorrusia
- 56 Suiza
- 57 Austria
- 58 República Checa
- 59 Eslovaquia
- 60 Hungría
- 61 Ucrania
- * Liechtenstein

- 62 Mónaco
- 63 San Marino
- 64 Italia
- 65 Eslovenia
- 66 Croacia
- 67 Bosnia y Herzegovina
- 68 Montenegro
- 69 Serbia
- 70 Rumania
- 71 República de Moldavia
- 72 Albania
- 73 República de Macedonia del Norte
- 74 Bulgaria
- 75 Malta
- 76 Grecia
- 77 Chipre
- 78 Kosovo
- 79 Federación de Rusia

Asia

- 79 Federación de Rusia
- 80 Kazajistán
- 81 Mongolia
- 82 Turquía
- 83 Georgia
- 84 Armenia
- 85 Azerbaiyán
- 86 Turkmenistán
- 87 Uzbekistán
- 88 Kirguistán
- 89 Tayikistán
- 90 China
- 91 República Popular Democrática de Corea
- 92 República de Corea
- 93 Japón
- 94 Líbano
- 95 Israel
- 96 Siria
- 97 Jordania
- 98 Irán
- 99 Kuwait
- 100 Arabia Saudita
- 101 Bahrein
- 102 Qatar
- 103 Emiratos Árabes Unidos
- 104 Omán
- 105 Yemen
- 106 República Islámica de Irán
- 107 Afganistán
- 108 Pakistán
- 109 India
- 110 Maldivas

Componentes Sociales y Culturales



- 111 Sri Lanka
- 112 Nepal
- 113 Bhután
- 114 Bangladés
- 115 Myanmar
- 116 Camboya
- 117 Tailandia
- 118 Laos
- 119 Vietnam
- 120 Filipinas
- 121 Malasia
- 122 Singapur
- 123 Brunei Darussalam
- 124 Indonesia
- 125 Timor-Leste
- 126 Taiwán

- África**
- 127 Marruecos
 - 128 Argelia
 - 129 Túnez
 - 130 Libia
 - 131 Egipto
 - 132 Cabo Verde
 - 133 Sahara Occidental (Marruecos)
 - 134 Mauritania
 - 135 Senegal
 - 136 Gambia
 - 137 Guinea Bisáu
 - 138 Mali
 - 139 Burkina Faso
 - 140 Níger
 - 141 Chad
 - 142 Sudán

- 143 Eritrea
- 144 Guinea
- 145 Sierra Leona
- 146 Liberia
- 147 Costa de Marfil
- 148 Ghana
- 149 Togo
- 150 Benín
- 151 Nigeria
- 152 Camerún
- 153 República Centroafricana
- 154 Sudán del Sur
- 155 Etiopía
- 156 Yibuti
- 157 Somalia
- 158 Santo Tomé y Príncipe
- 159 Guinea Ecuatorial

- 160 Gabón
- 161 Congo
- 162 República Democrática del Congo
- 163 Uganda
- 164 Kenia
- 165 Ruanda
- 166 Burundi
- 167 Tanzania
- 168 Angola
- 169 Zambia
- 170 Malawi
- 171 Mozambique
- 172 Namibia
- 173 Botsuana
- 174 Zimbabue
- 175 Sudáfrica
- 176 Suazilandia

- 177 Lesoto
 - 178 Seychelles
 - 179 Comoras
 - 180 Madagascar
 - 181 Mauricio
- Oceania**
- 182 Palau
 - 183 Micronesia
 - 184 Islas Marshall
 - 185 Nauru
 - 186 Kiribati
 - 187 Papúa Nueva Guinea
 - 188 Islas Salomón
 - 189 Tuvalu
 - 190 Australia
 - 191 Vanuatu
 - 192 Fiji
 - 193 Nueva Zelanda
 - 194 Samoa
 - 195 Tonga

Mapa elaborado con datos de la ONU.



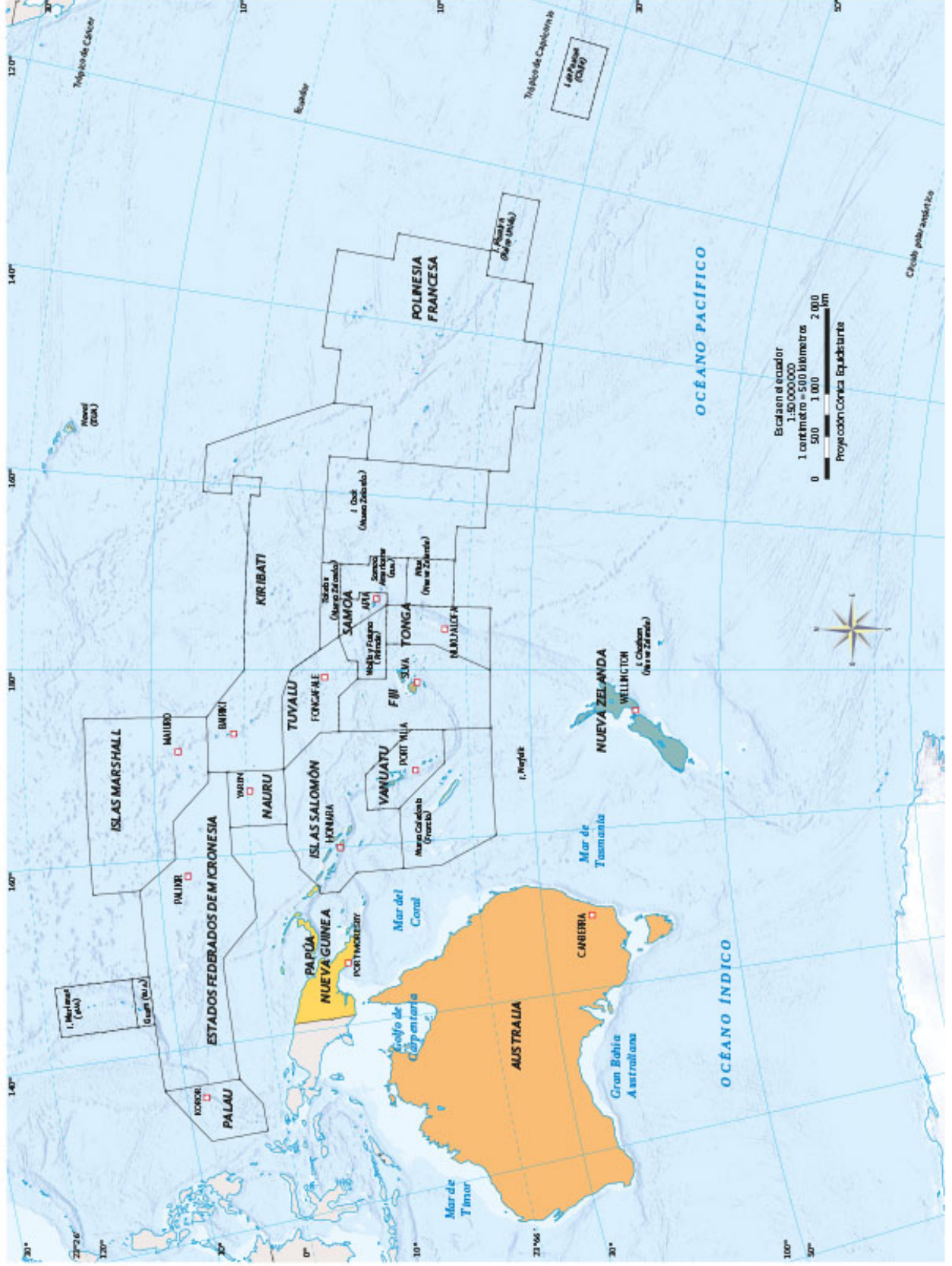




División política de África

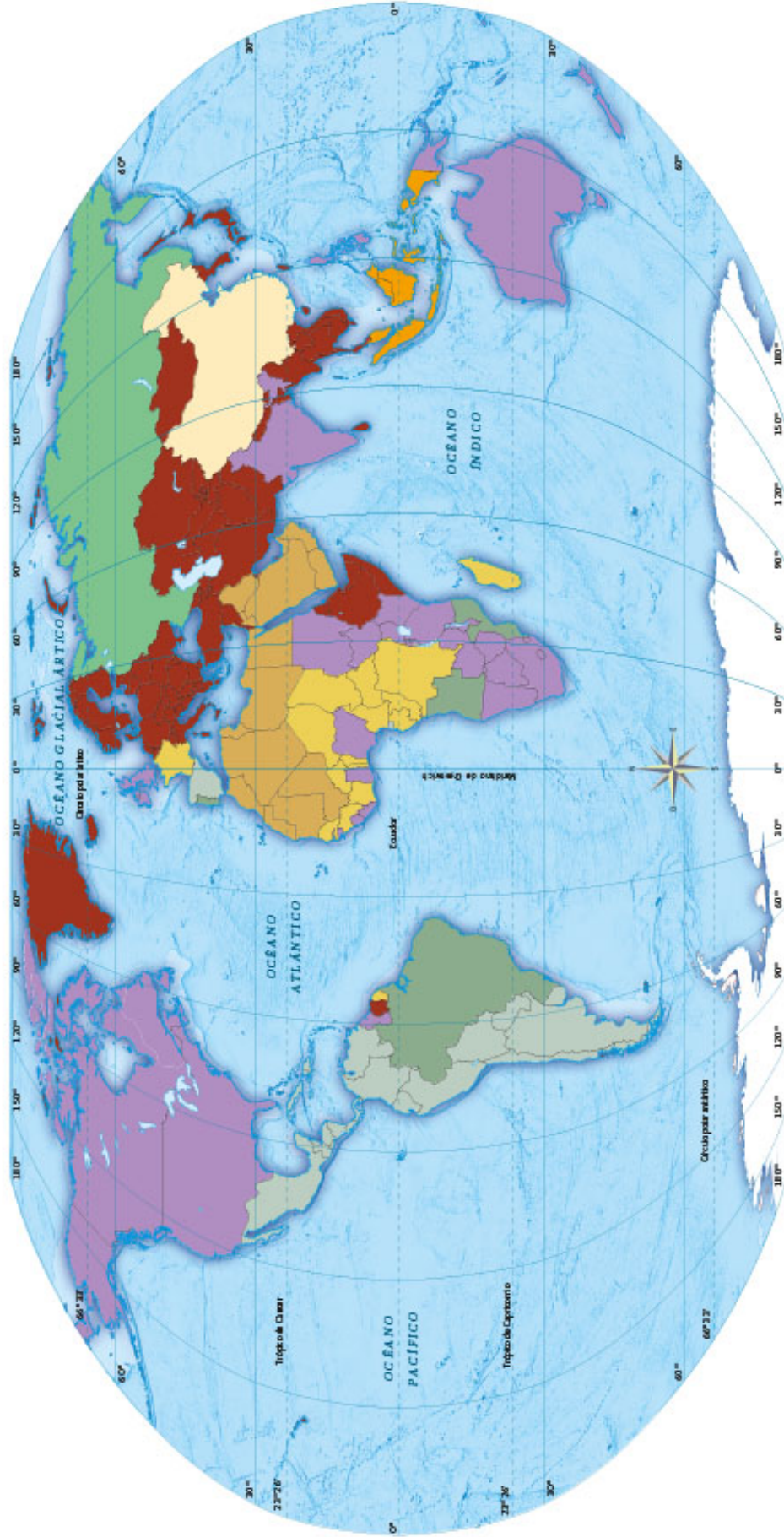
División política de África





Idioma predominante por país

Componentes Sociales y Culturales

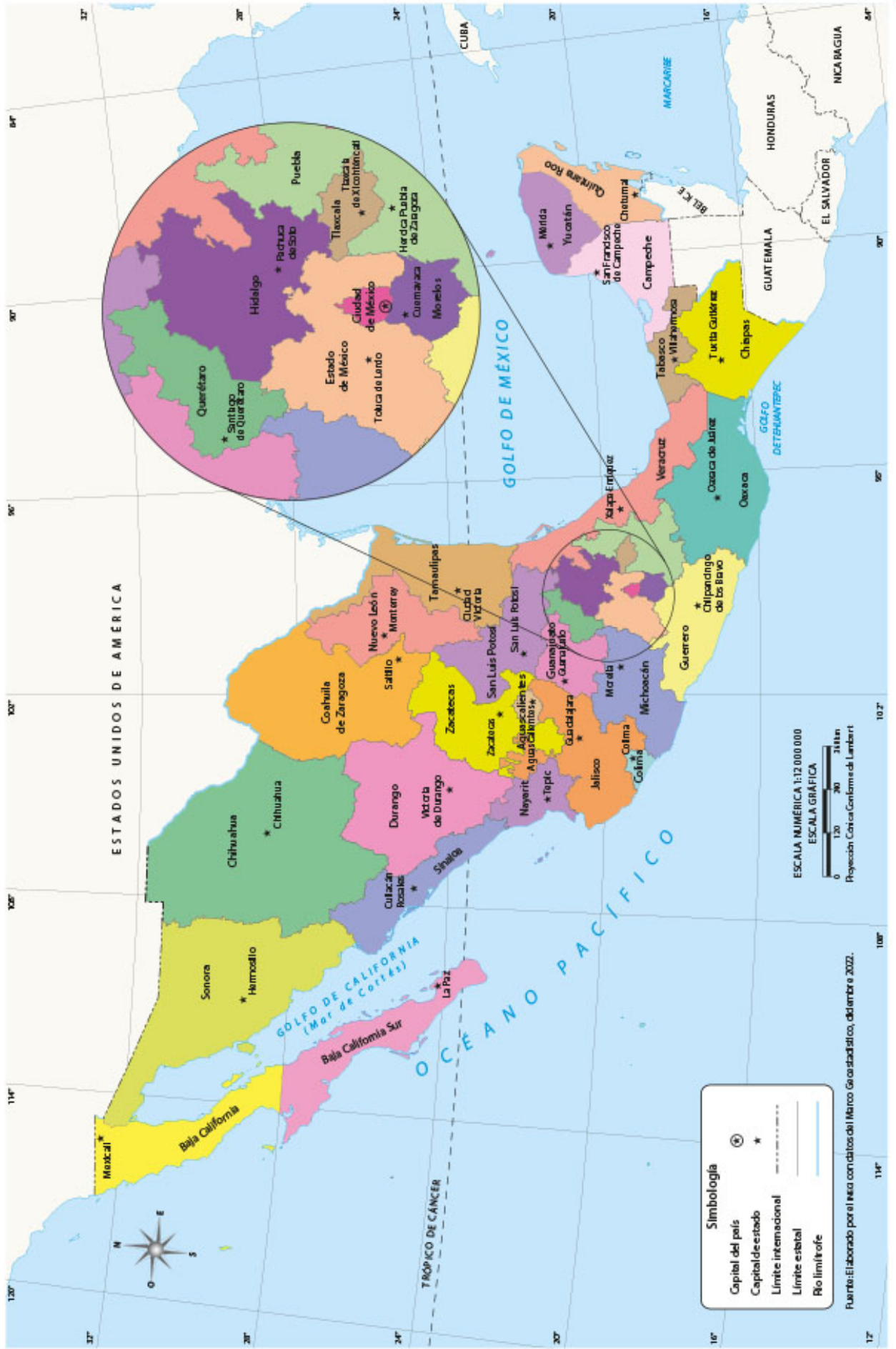


Lenguas predominantes

- Chino
- Español
- Francés
- Inglés
- Malayo-polinésicas
- Portugués
- Ruso
- Árabe
- Otros
- Sin datos

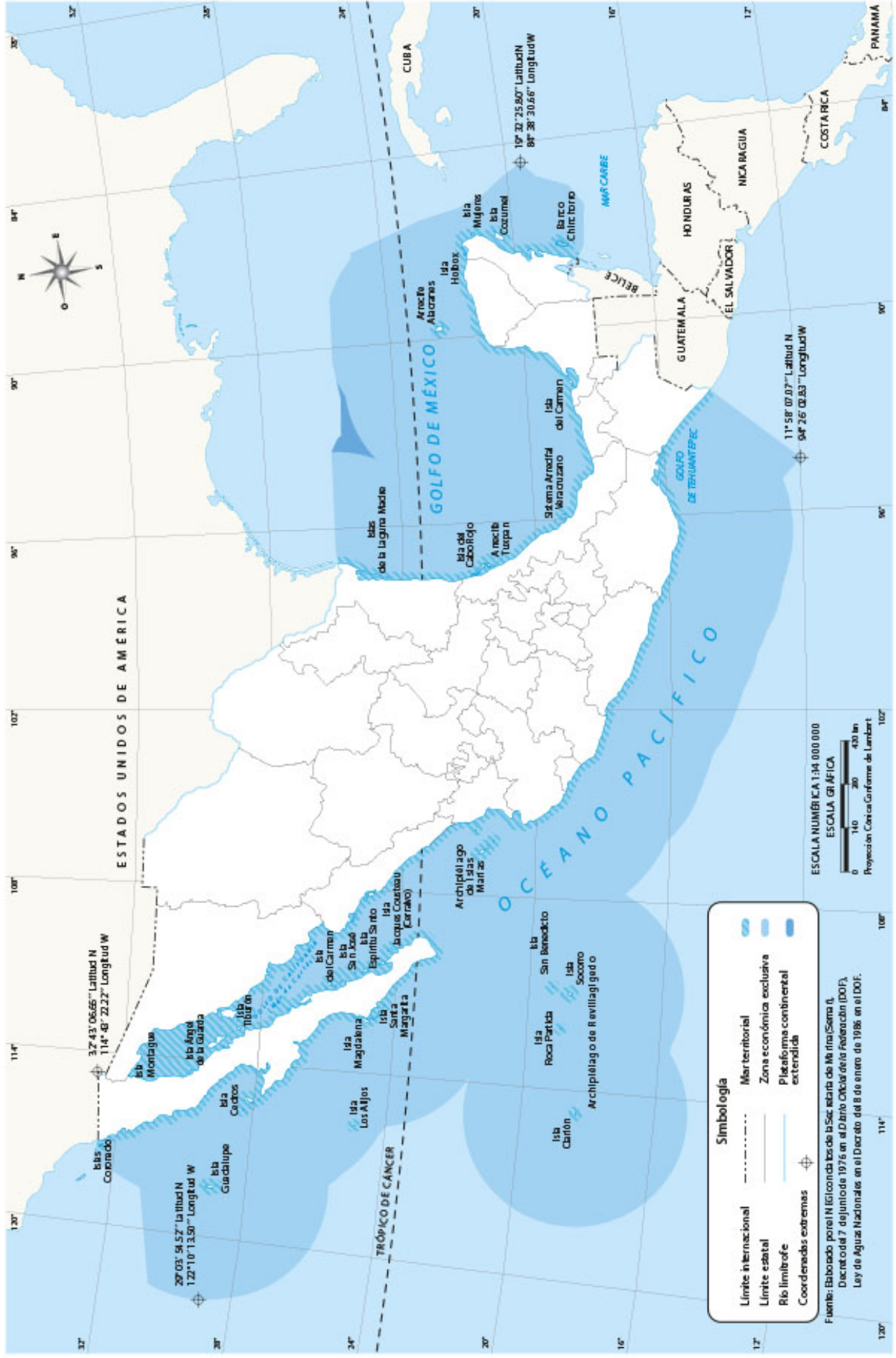
Escala en el ecuador
 1:100 000 000
 1 centímetro = 1 000 kilómetros
 0 1 100 2 200 4 400 km
 Proyección Robinson

Fuente: Low & M. Paul (ed.) (2009) *Encyclopedia of the World's Sixteenth Edition*. Dallas, Texas: Infotrac.



Límites territoriales, islas y mares de México.

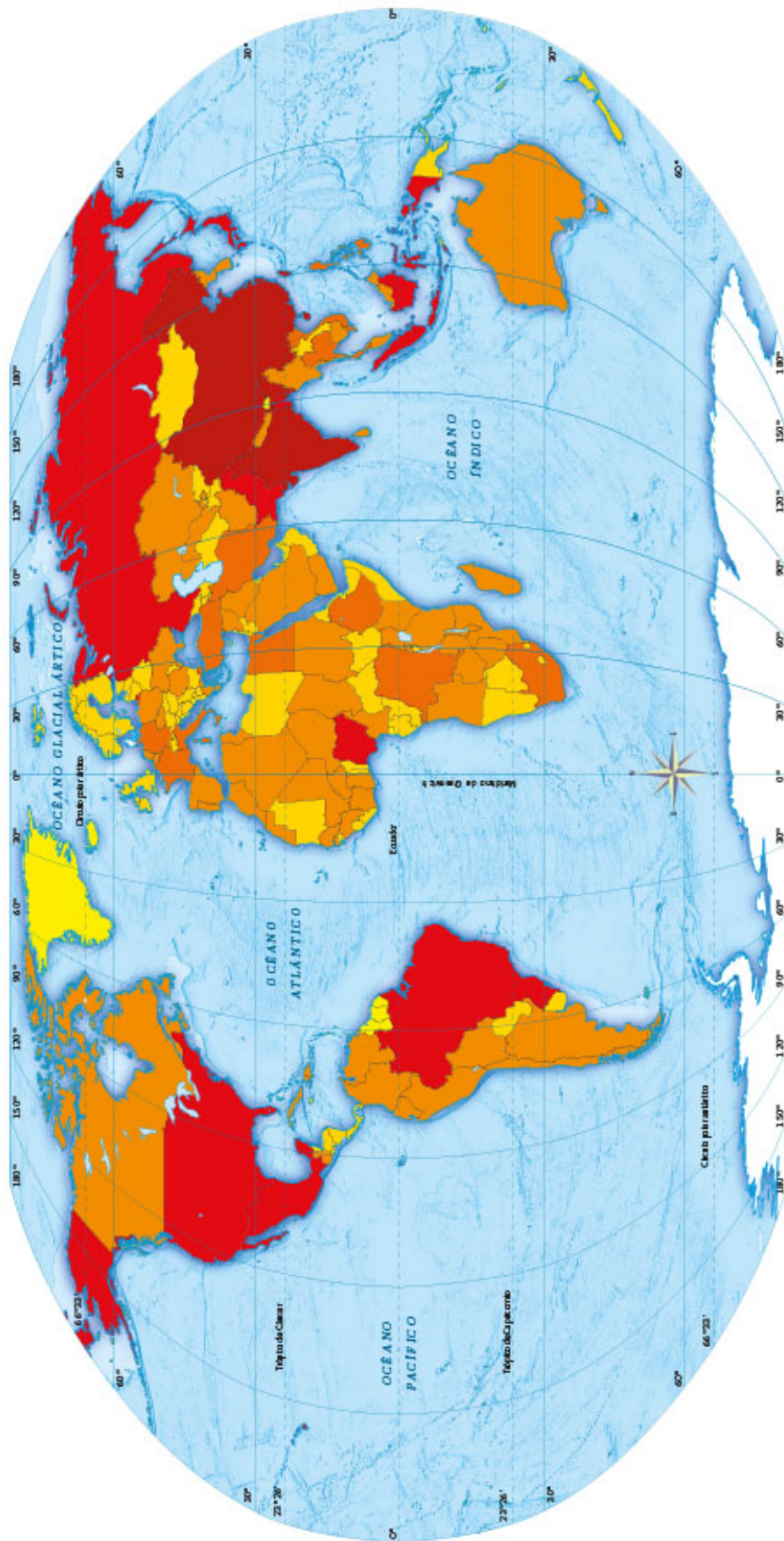
Componentes Sociales y Culturales





Distribución de la población

Componentes Sociales y Culturales



Habitantes por país, 2011 (en millones)

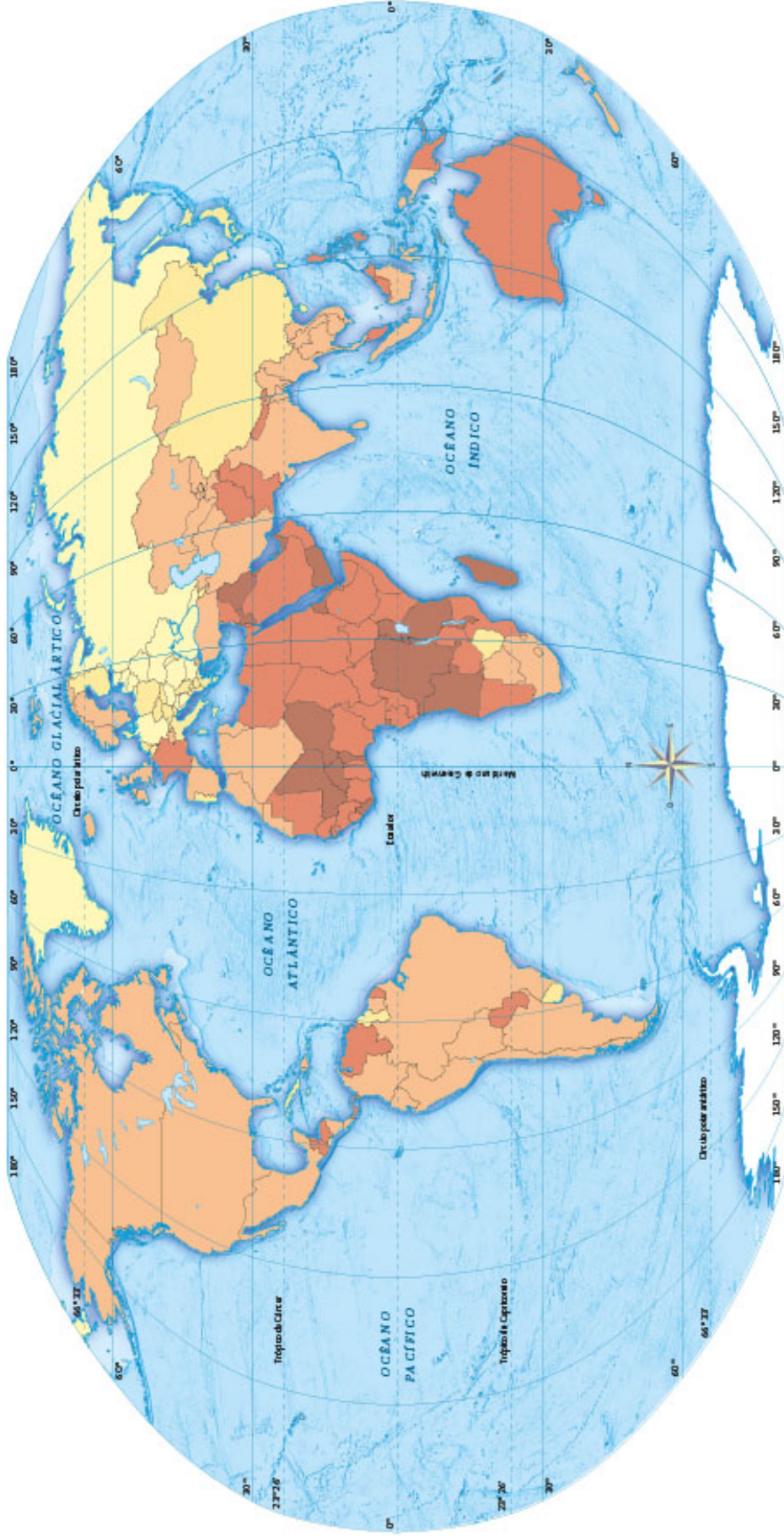
| | | |
|-------------------|------------------|-----------|
| Más de 1.240 | 10 a menos de 50 | Sin datos |
| 100 a 314 | 1 a menos de 10 | |
| 50 a menos de 100 | Menos de 1 | |

Población mundial = 6.089.590.000 habitantes

Escala en el Ecuador
 1:110.000.000
 1 centímetro = 1100 kilómetros
 0 1.100 2.200 4.400
 Proyección Robinson

Crecimiento de la población

Componentes Sociales y Culturales



Crecimiento de la población de 2005 a 2010

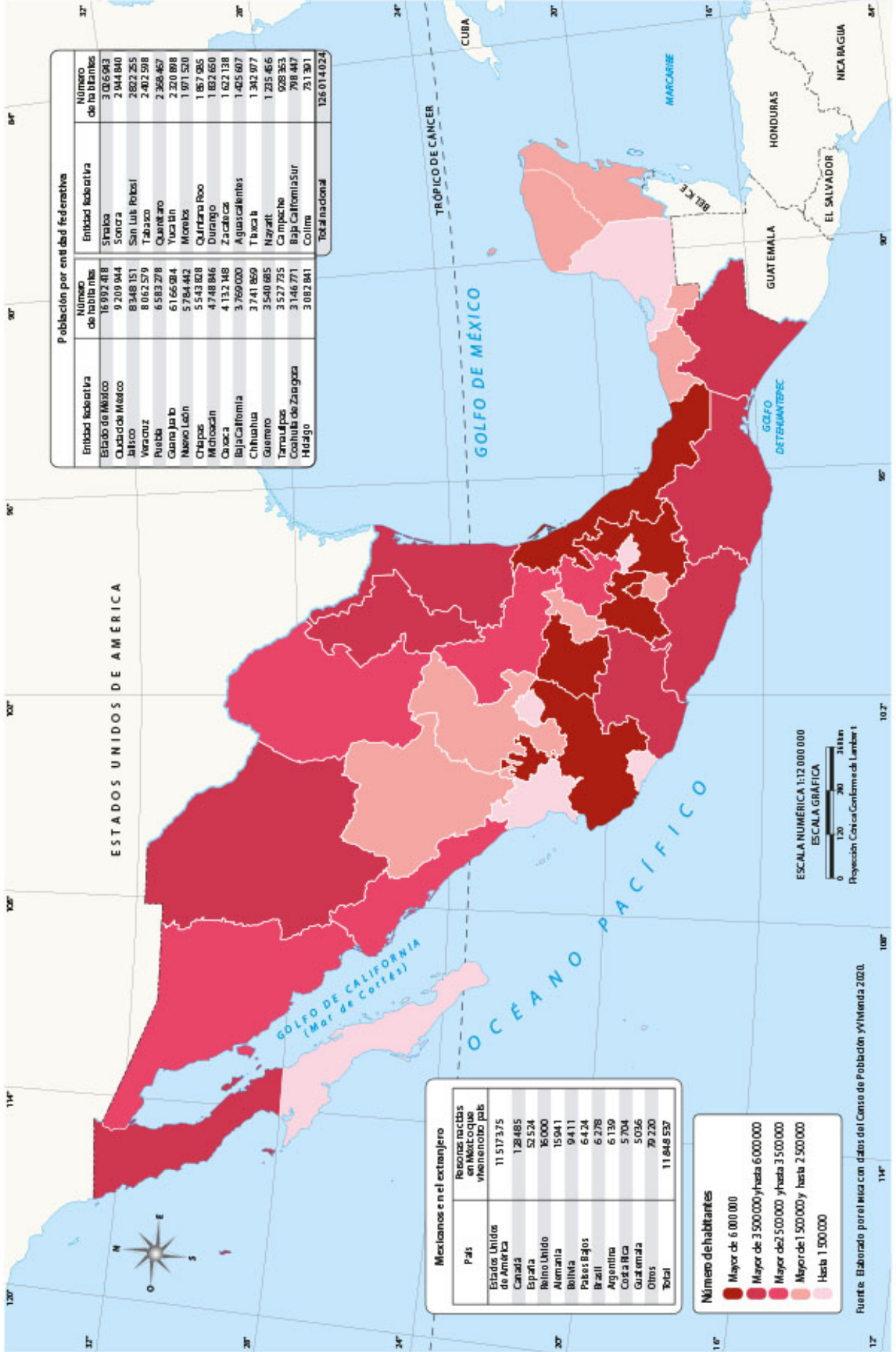


Escala en el ecuador
1:110 000 000
1 centímetro = 1 100 kilómetros
0 1100 2200 4400 km
Proyección Robinson



Población total de México

Componentes Sociales y Culturales



| Mexicanos e in el extranjero | |
|------------------------------|---|
| País | Personas nacidas en México que viven en el país |
| Estados Unidos de América | 11 517 375 |
| Canadá | 1 28 485 |
| España | 52 524 |
| Reino Unido | 16 000 |
| Alemania | 15 941 |
| Bolivia | 9 411 |
| Países Bajos | 6 424 |
| Brasil | 6 278 |
| Argentina | 6 139 |
| Costa Rica | 5 704 |
| Guatemala | 5 036 |
| Otros | 79 220 |
| Total | 11 848 537 |

| Número de habitantes | |
|----------------------|--------------------------------------|
| | Mayor de 6 000 000 |
| | Mayor de 3 500 000 y hasta 6 000 000 |
| | Mayor de 2 500 000 y hasta 3 500 000 |
| | Mayor de 1 500 000 y hasta 2 500 000 |
| | Hasta 1 500 000 |

| Población por entidad federativa | | | |
|----------------------------------|----------------------|-----------------------|--------------------|
| Entidad federativa | Número de habitantes | Entidad federativa | |
| Estado de México | 16 992 418 | Sinaloa | 3 016 943 |
| Ciudad de México | 9 209 844 | Sonora | 2 044 840 |
| Jalisco | 8 348 151 | Sin. Lib. Roibal | 2 622 255 |
| Veracruz | 8 062 379 | Tabasco | 2 368 467 |
| Puebla | 6 583 278 | Quintana Roo | 1 971 520 |
| Cuauhtémoc | 6 166 084 | Morelos | 1 967 895 |
| Nuevo León | 5 784 442 | Durango | 1 822 650 |
| Chiapas | 5 543 828 | Zacatecas | 1 623 138 |
| Michoacán | 4 748 846 | Aguascalientes | 1 425 607 |
| Oaxaca | 4 132 148 | Tlaxcala | 1 342 977 |
| Baja California | 3 769 000 | Nayarit | 1 295 456 |
| Chihuahua | 3 741 859 | Campeche | 928 363 |
| Guerrero | 3 540 885 | Baja California Sur | 798 447 |
| Tamaulipas | 3 527 735 | Colima | 781 361 |
| Coahuila de Zaragoza | 3 146 771 | Total nacional | 126 014 024 |
| Hidalgo | 3 082 841 | | |

ESCALA NUMÉRICA 1:12 000 000
 ESCALA GRÁFICA
 0 120 240 360 km
 Proyección Cónica Conforme de Lambert 1

Fuente: Elaborado por INEGI con datos del Censo de Población y Vivienda 2020.

Densidad de población

Componentes Sociales y Culturales

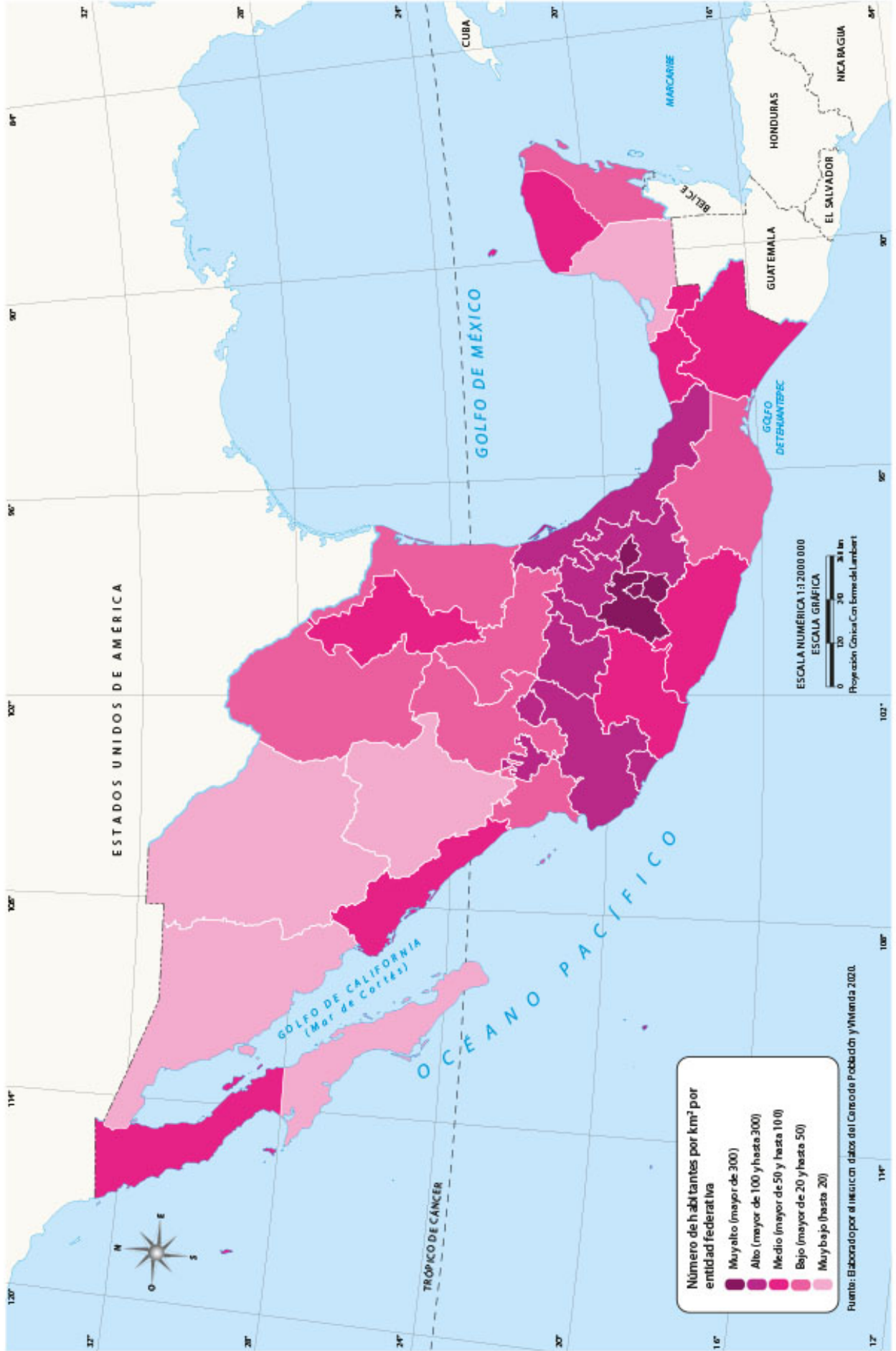


Habitantes por km², 2010

- Más de 1 000
- De 200 a 650
- De 100 a menos de 200
- De 50 a menos de 100
- De 10 a menos de 50
- Menos de 10
- Sin datos

Densidad mundial = 51 habitantes por km²

Escala en el ecuador
 1:110 000 000
 1 centímetro = 1 100 kilómetros
 0 1 100 2 200 4 400
 km
 Proyección Robinson



Población infantil y de adultos mayores

Componentes Sociales y Culturales



Población menor de 15 años de edad, 2010 (en porcentaje)

- Más de 40
- De 31 a menos de 40
- De 23 a menos de 31
- De 16 a menos de 23
- Menos de 16
- Sin datos

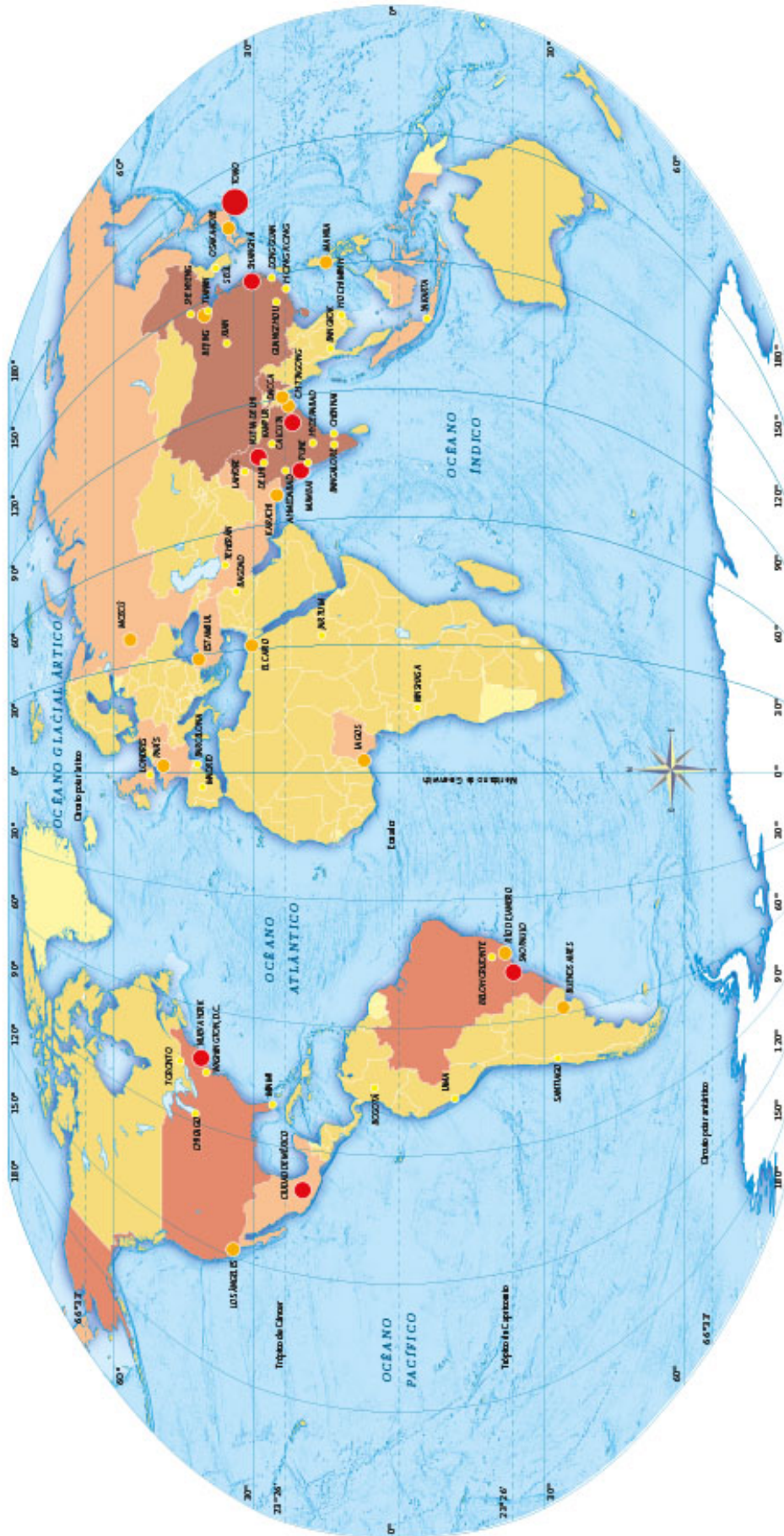
26.8% de la población mundial tiene menos de 15 años de edad

Población de 65 años y más, 2010 (en porcentaje)

- Alto (más de 12)
- Medio (de 5 a menos de 12)
- Bajo (menos de 5)

7.6% de la población mundial tiene 65 o más años de edad

Escala en el ecuador
1:10,000,000
1 centímetro = 100 kilómetros
0 1100 2200 4400 km
Proyección Robinson



Escala en el ecuador
 1:110 000 000
 1 centímetro = 1100 kilómetros
 0 1.100 2.200 4.400
 km
 Proyección Robinson

Principales aglomeraciones urbanas, 2010
 (en millones de habitantes)

- Más de 35
- De 15 a menos de 20
- De 10 a menos de 15
- De 5 a menos de 10

Población urbana, 2012
 (en millones de habitantes)

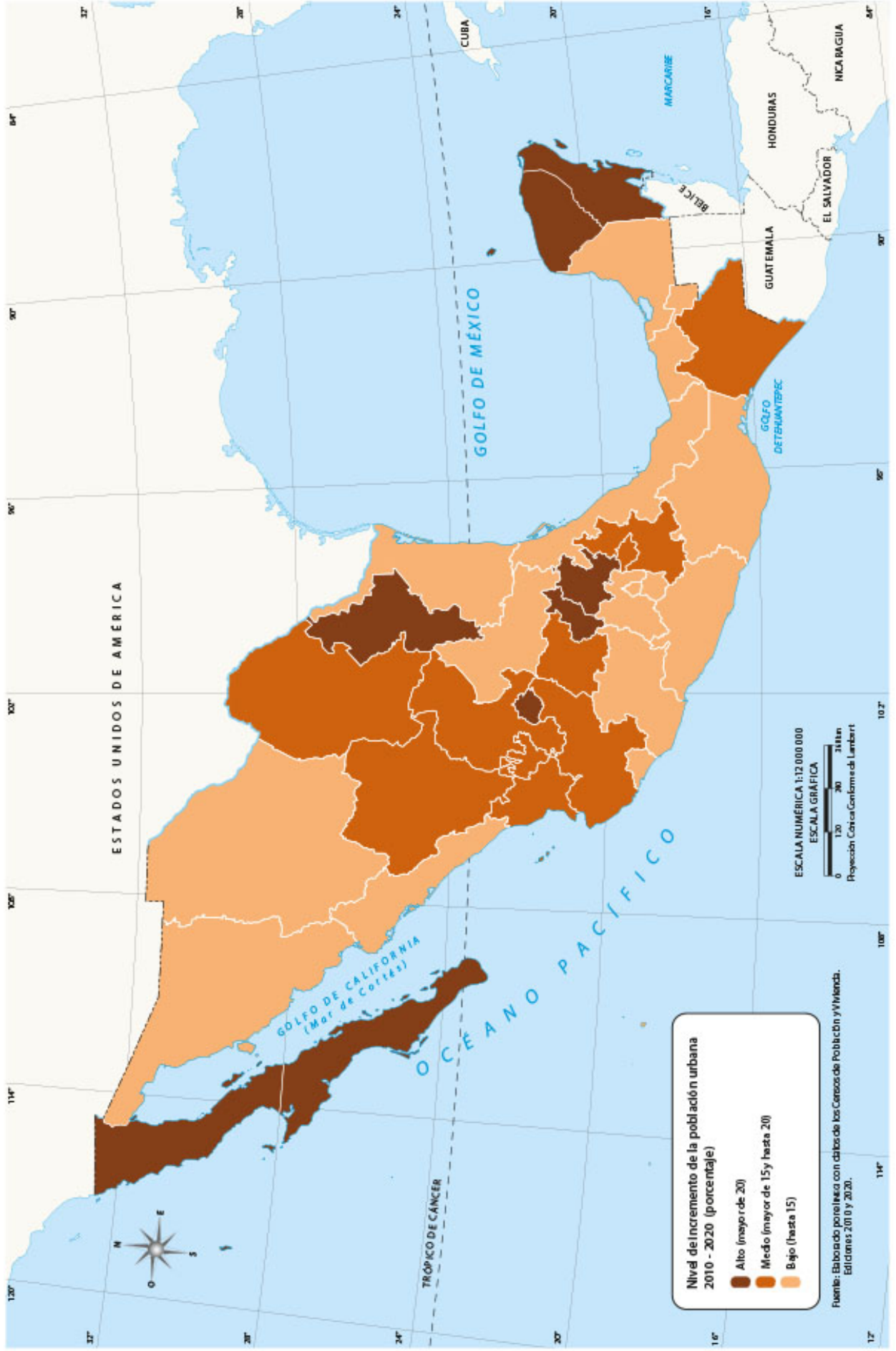
- Muy alta (más de 300)
- Alta (de 150 a menos de 300)
- Media (de 50 a menos de 150)
- Baja (de 10 a menos de 50)

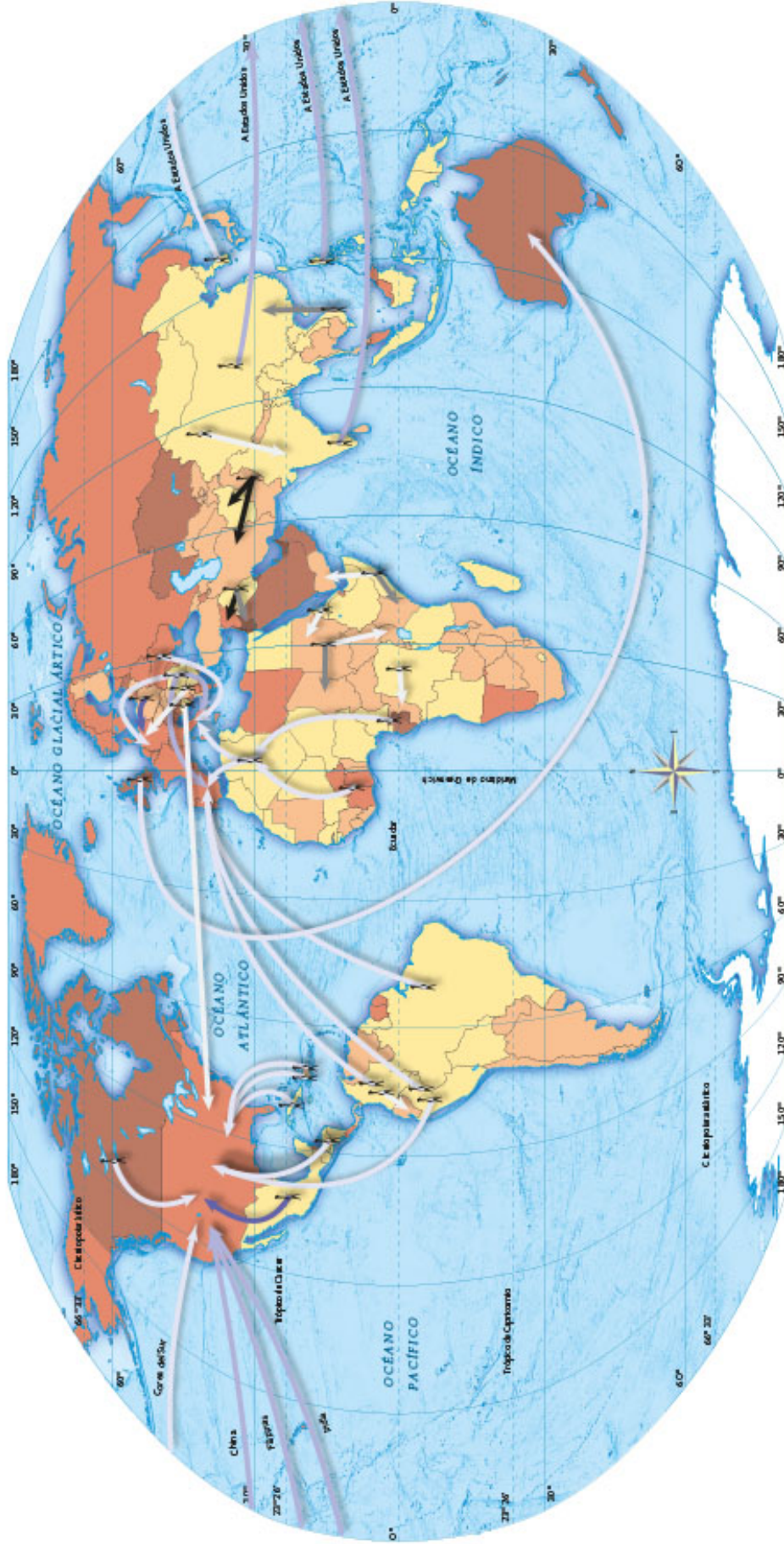
■ Muy baja (menores de 10)
 ■ Sin datos

Fuente: United Nations (2010), World Urbanization Prospects: 2009 Rev. (a), CD-ROM Edition; Data in Digital Form (http://www.un.org/esa/population/), Department of Economic and Social Affairs, Population Division.

Crecimiento poblacional de las zonas urbanas en México

Componentes Sociales y Culturales





Principales flujos migratorios entre 2005 y 2010 (en miles de personas)

Refugiados y asilados políticos

- Más de 500
- De 250 a menos de 500
- De 100 a menos de 250

Voluntaria

- Más de 500
- De 250 a menos de 500
- De 100 a menos de 250

Proporción de inmigrantes en 2010 (en porcentaje)

- Muy alta (más de 40)
- Baja (de 1.7 a menos de 6)
- Alta (de 15.0 a menos de 40.0)
- Muy baja (menos de 1.6)
- Media (de 6.0 a menos de 15.0)
- Sin datos

3.1% de la población mundial es migrante internacional

Escala en el ecuador
1:110 000 000
1 centímetro = 1 100 kilómetros

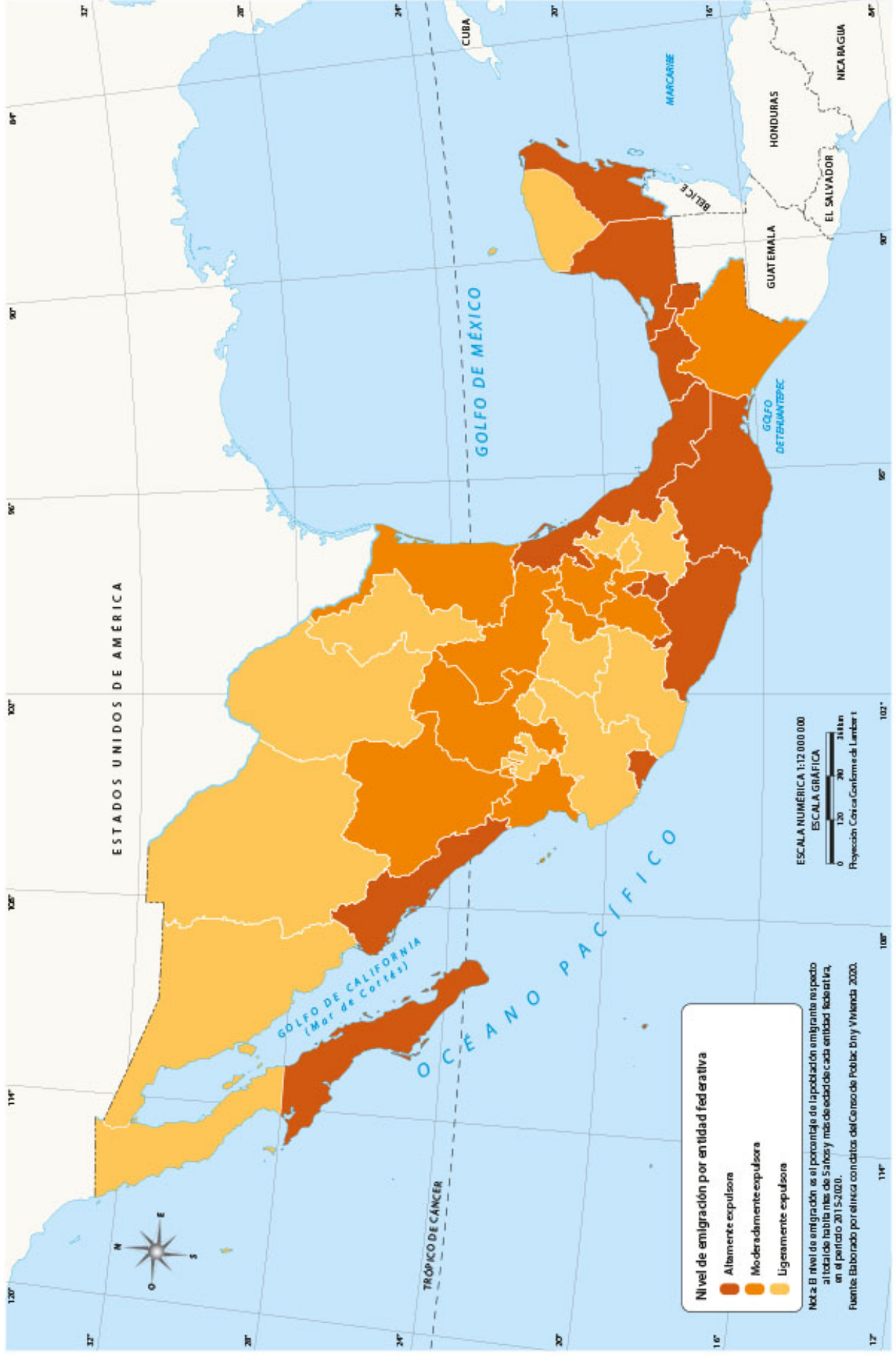
0 1 100 2 200 4 400 km

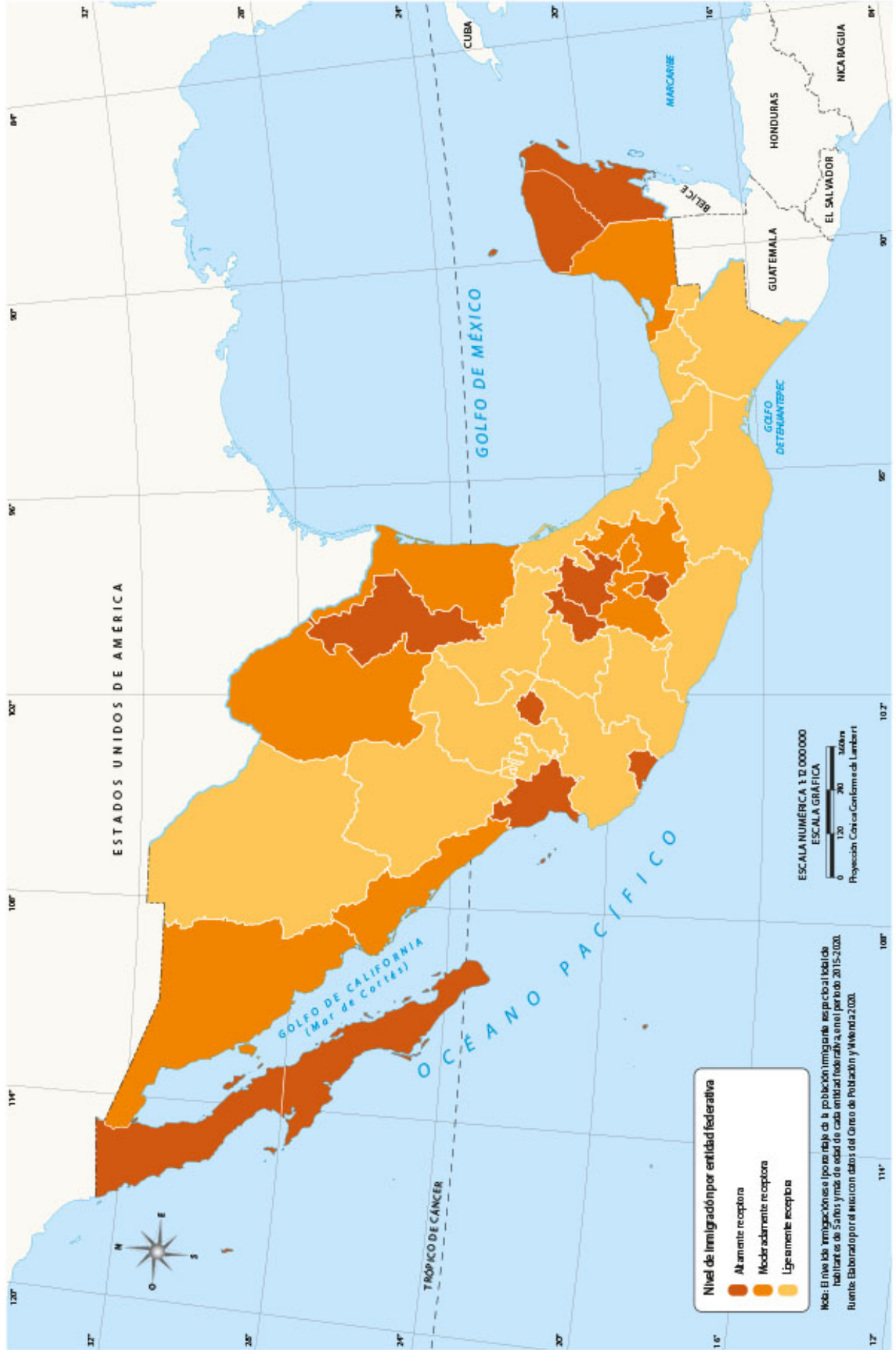
Proyección Robinson

Fuente: United Nations (2009). *International Migration, 2009*. WorldPop, Department of Economic and Social Affairs, Population Division (United Nations publication, Sales No. E09.XIII.2).

Emigración interna en México

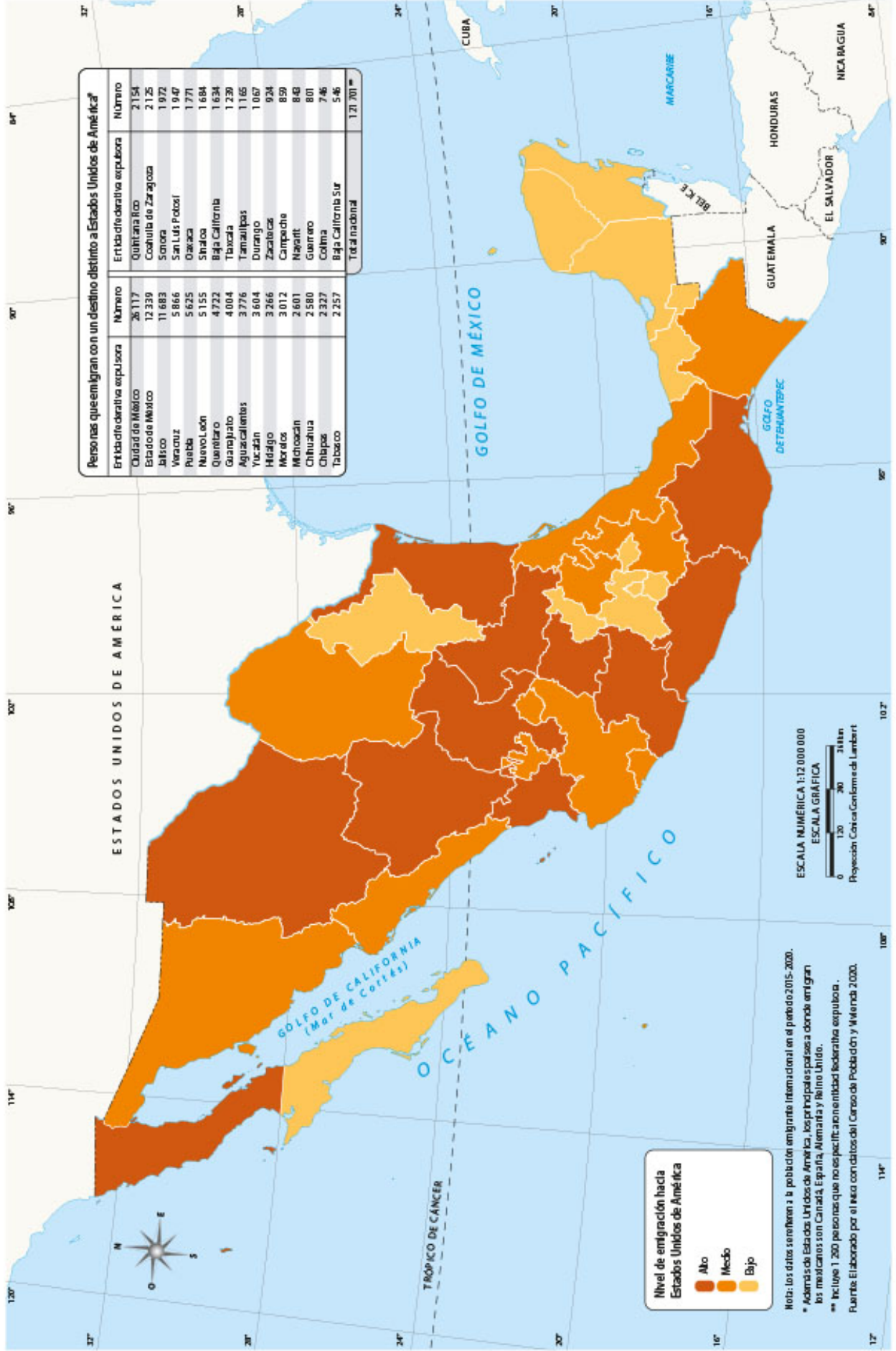
Componentes Sociales y Culturales

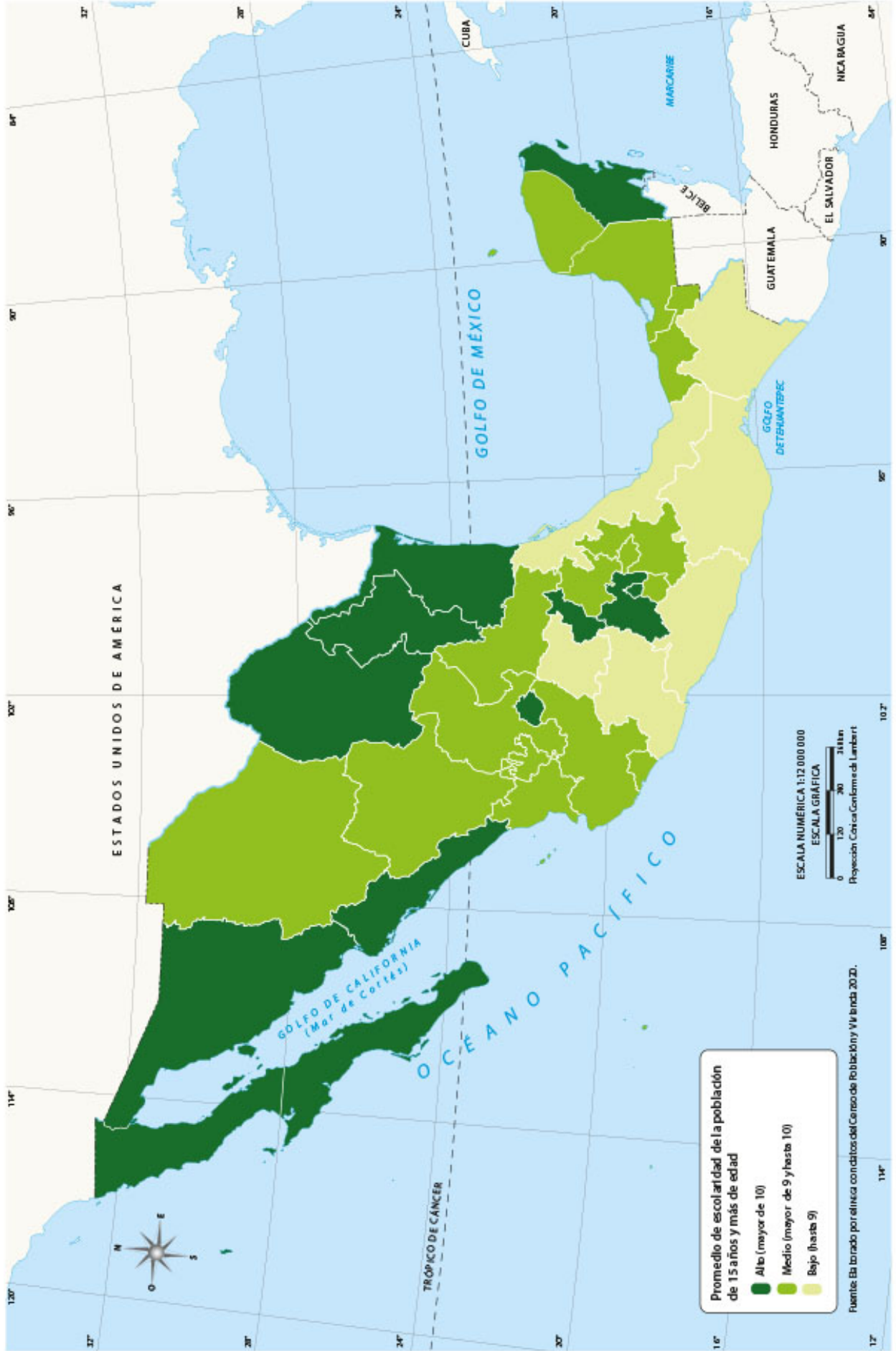




Emigración internacional en México

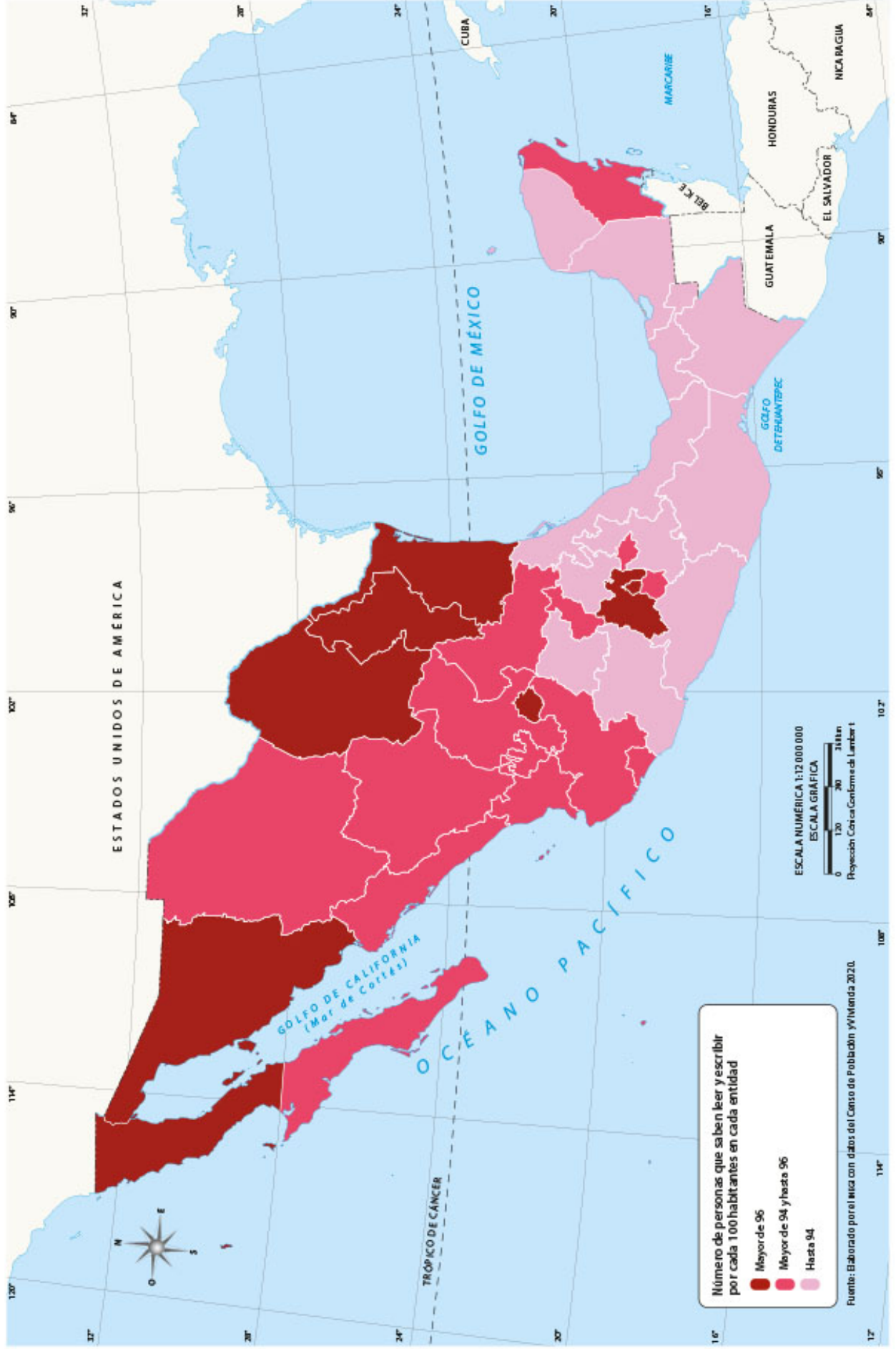
Componentes Sociales y Culturales

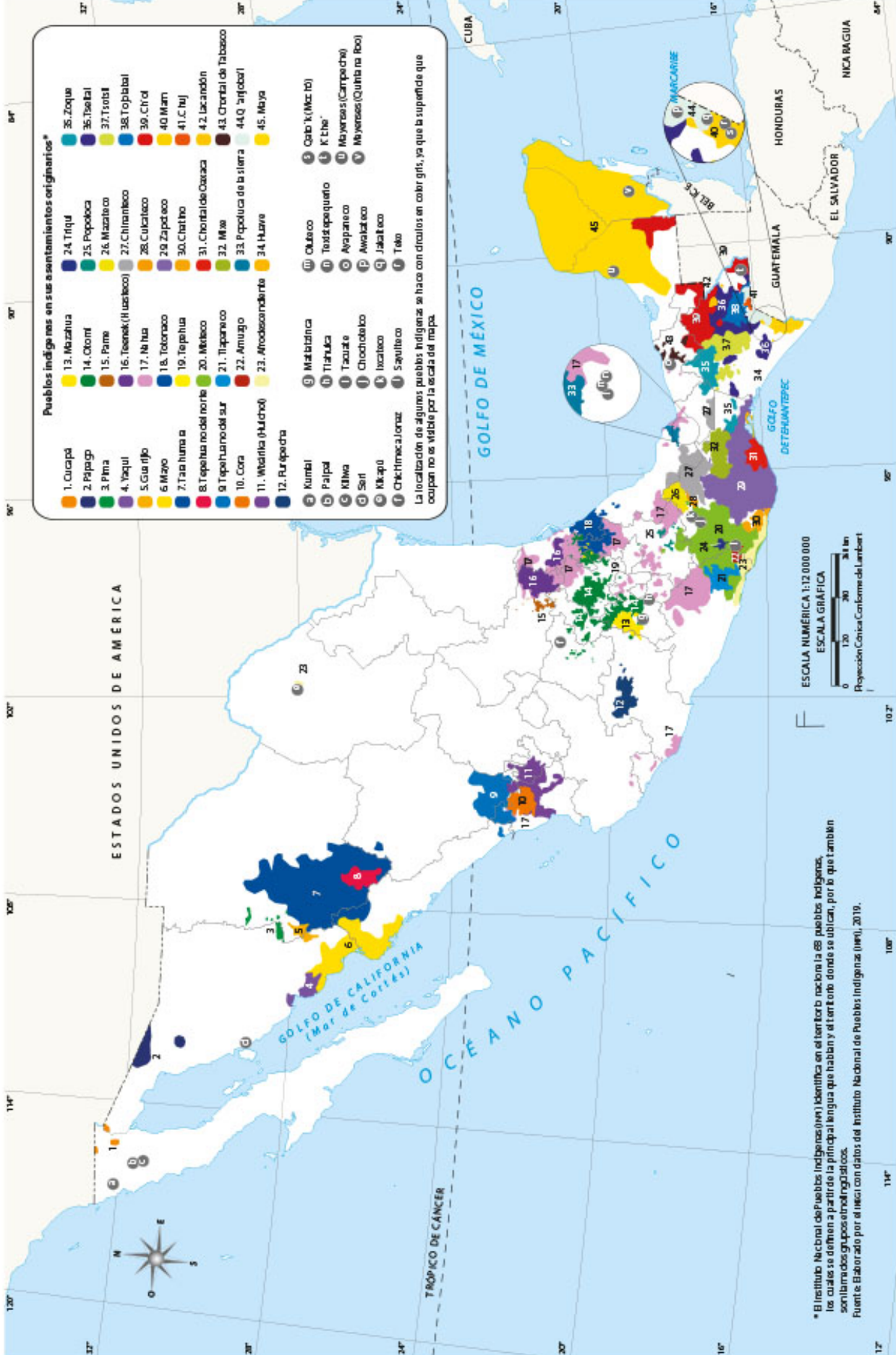


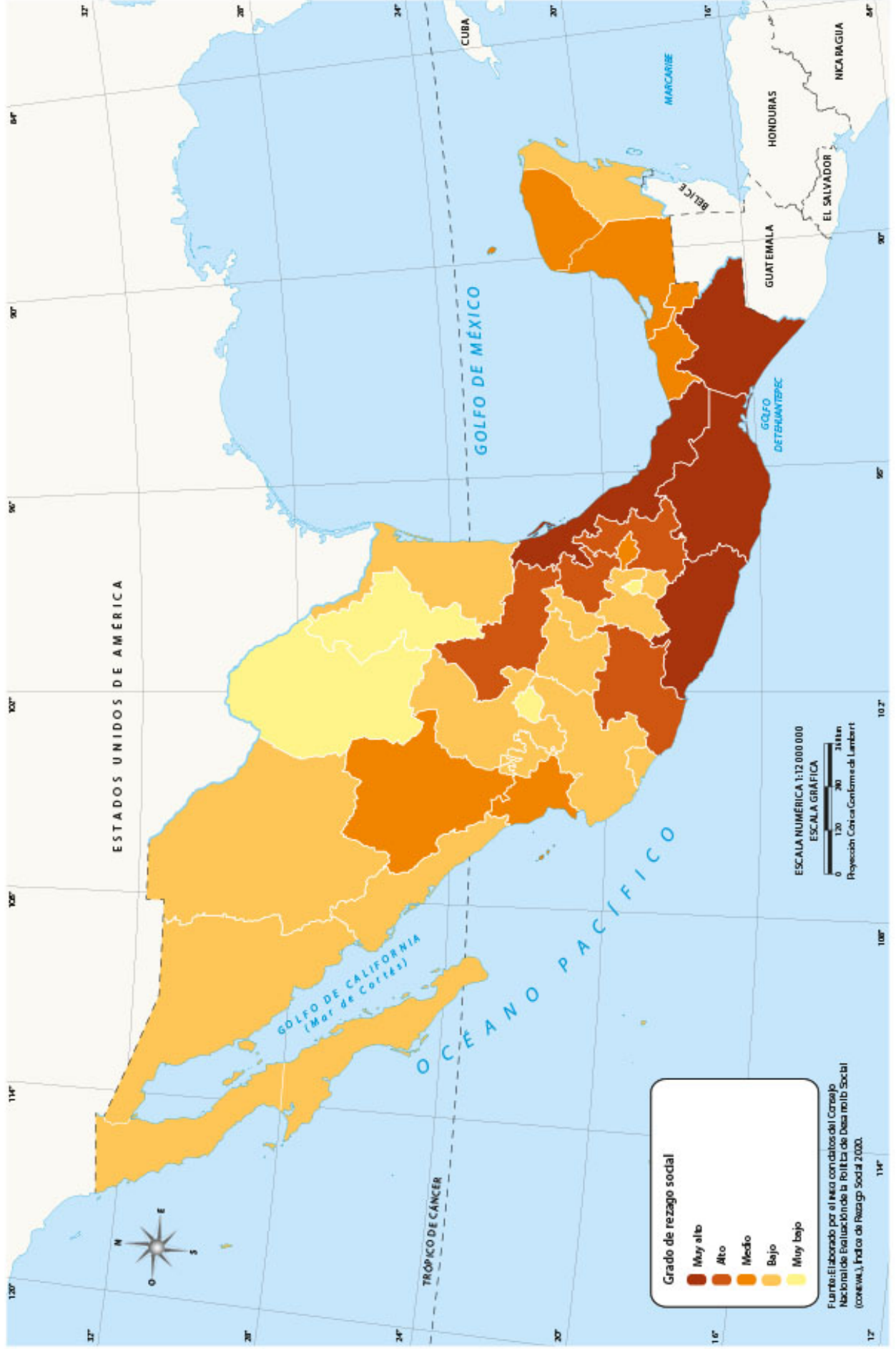


Alfabetización en México

Componentes Sociales y Culturales



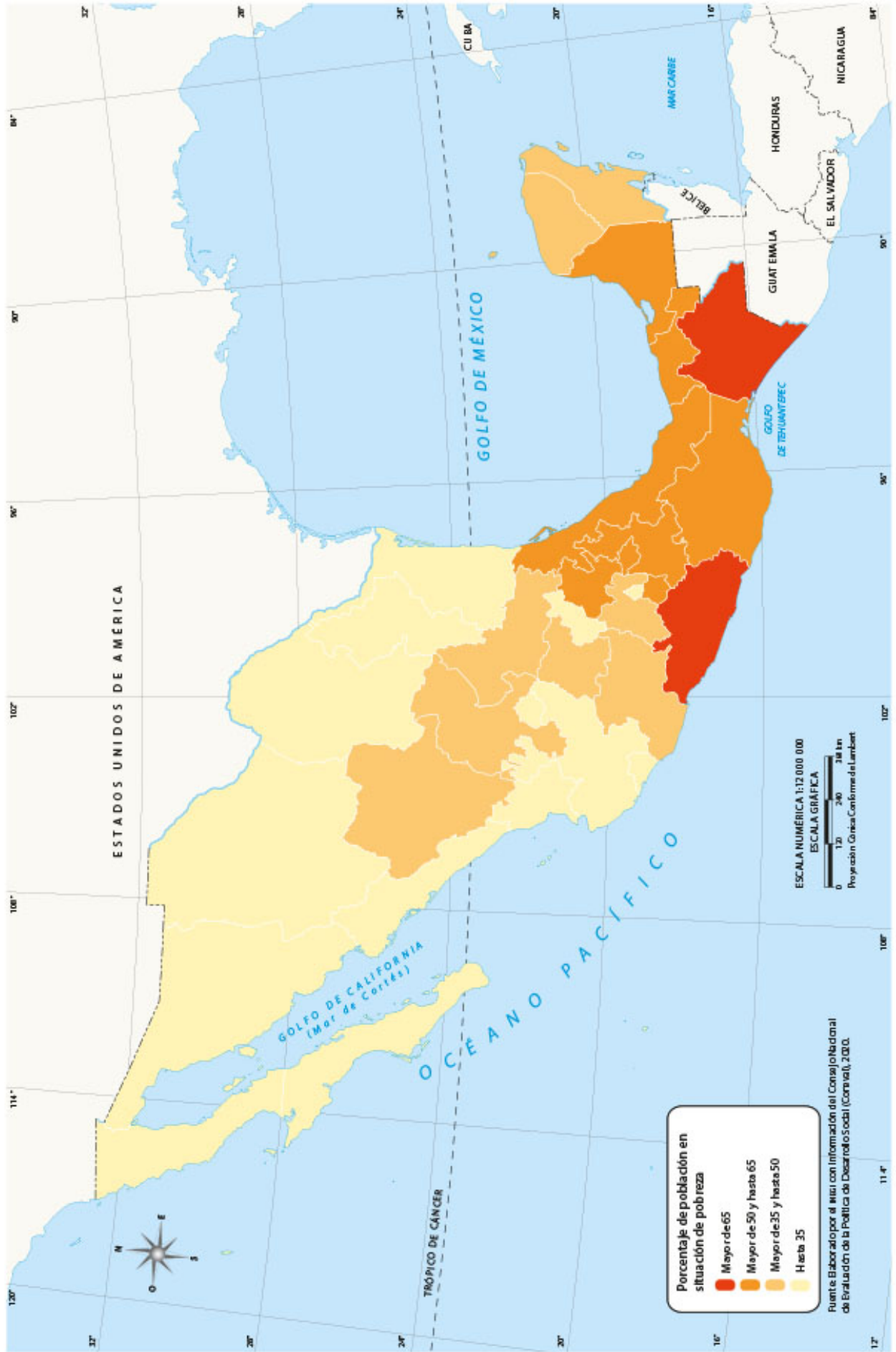






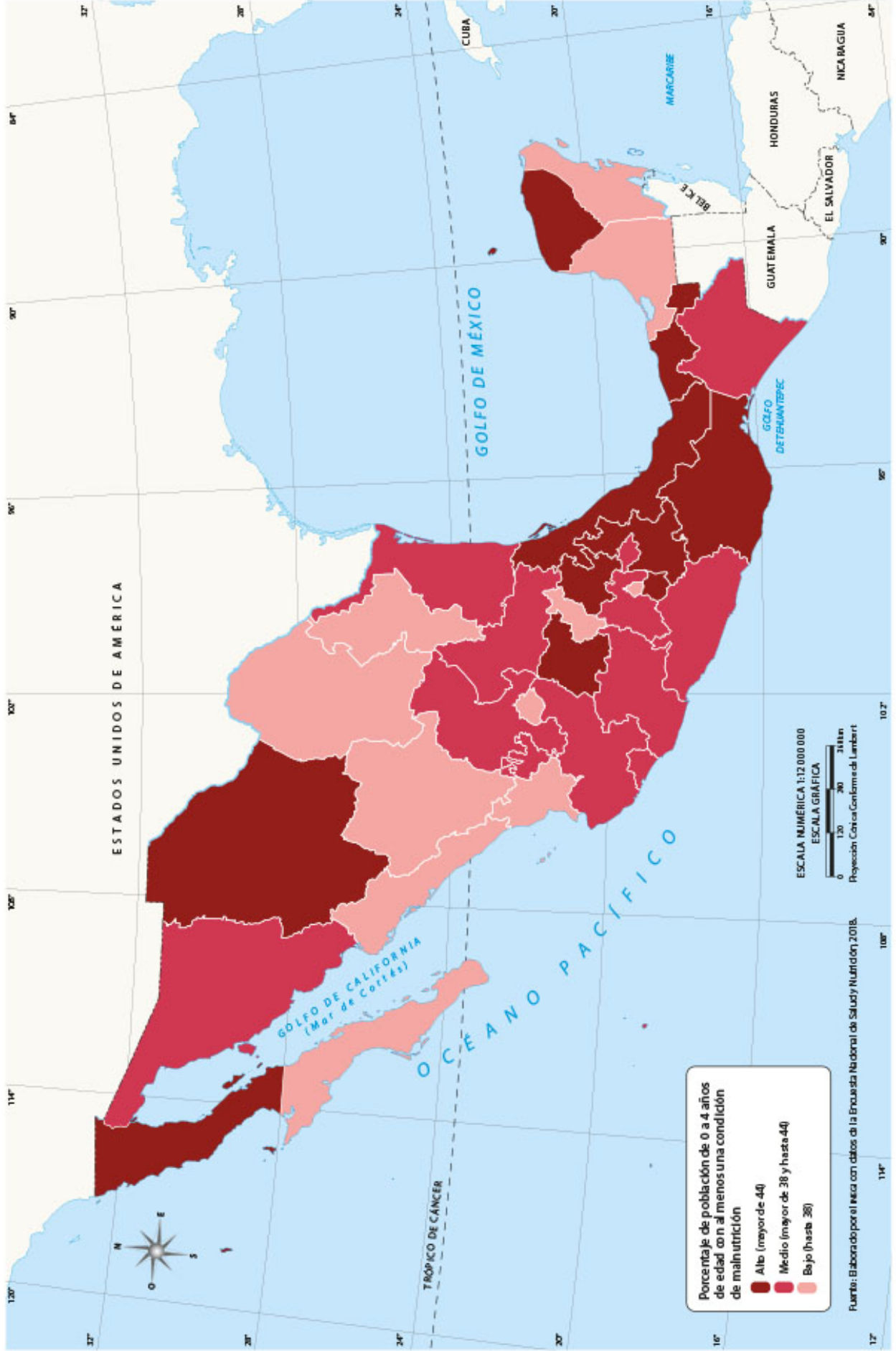
Pobreza en México

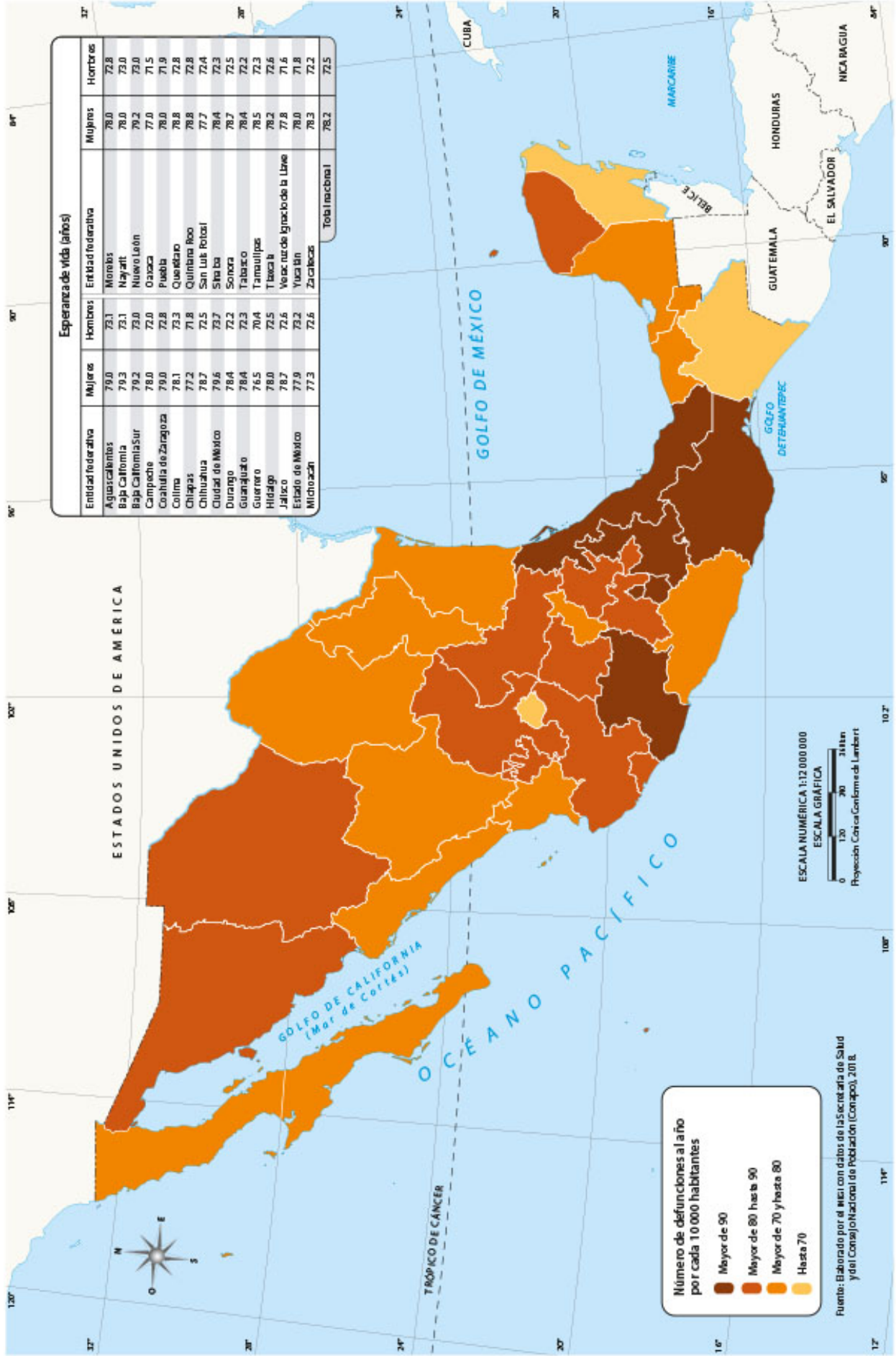
Componentes Sociales y Culturales

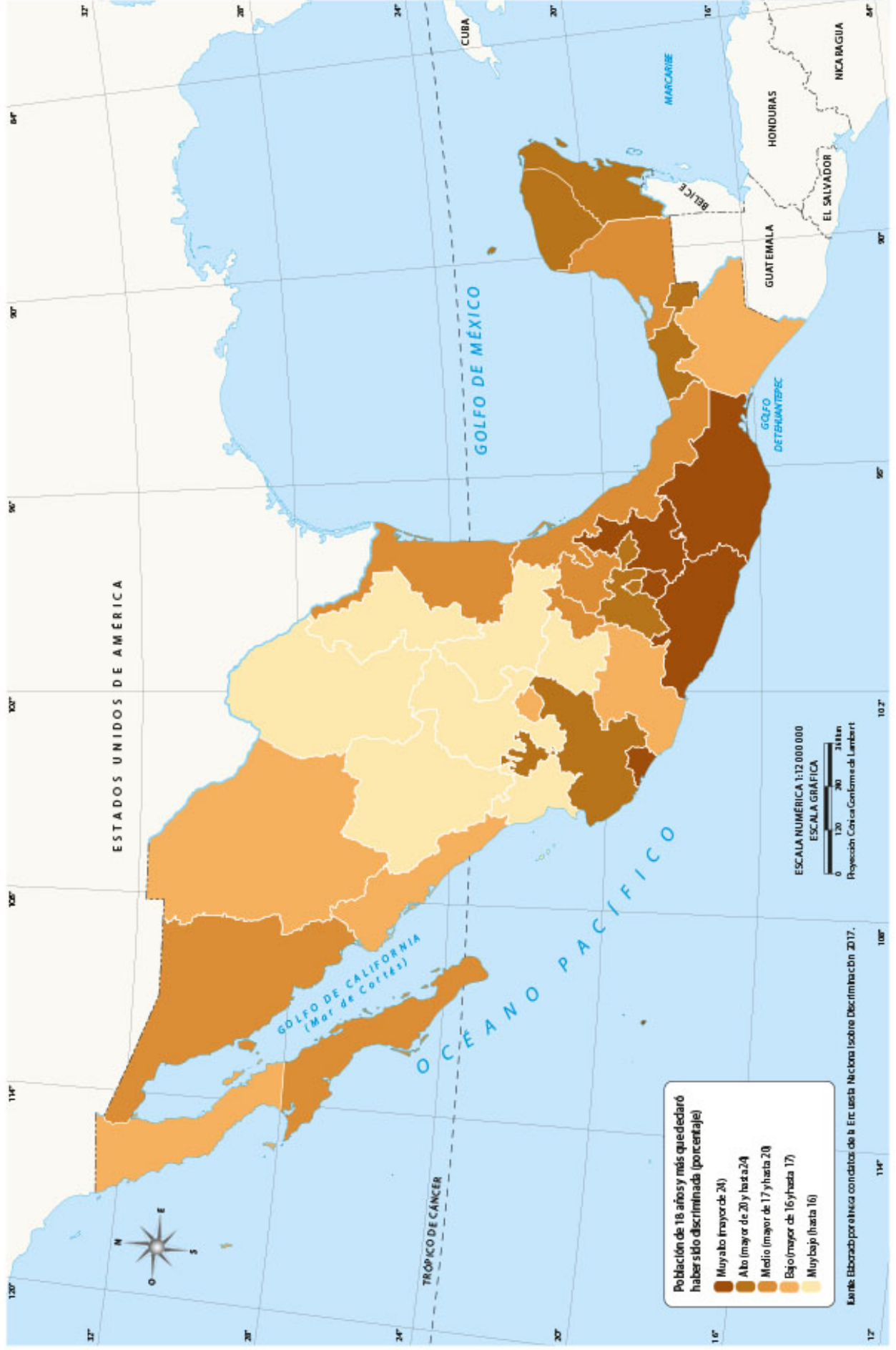


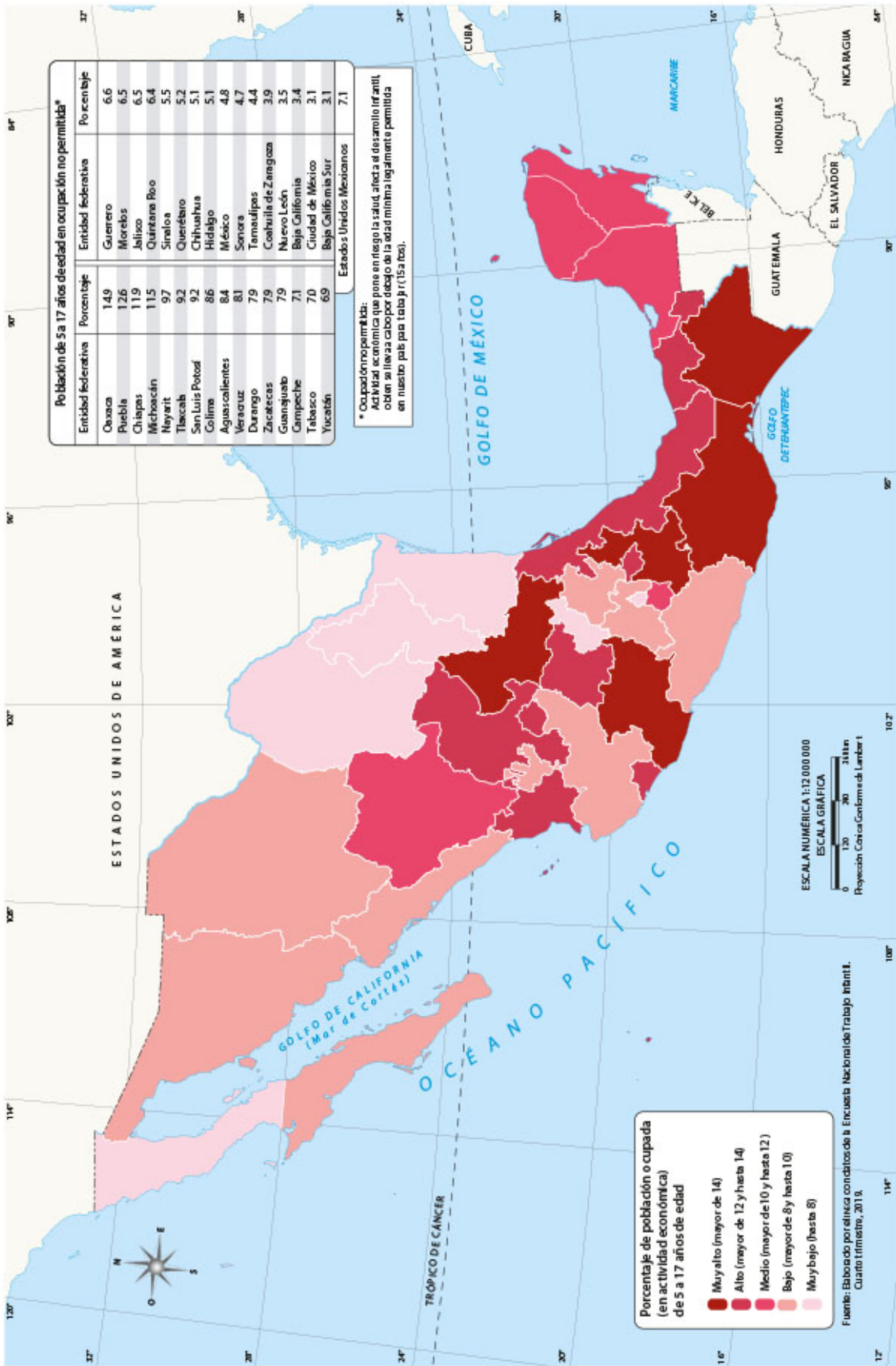
Malnutrición infantil en México

Componentes Sociales y Culturales



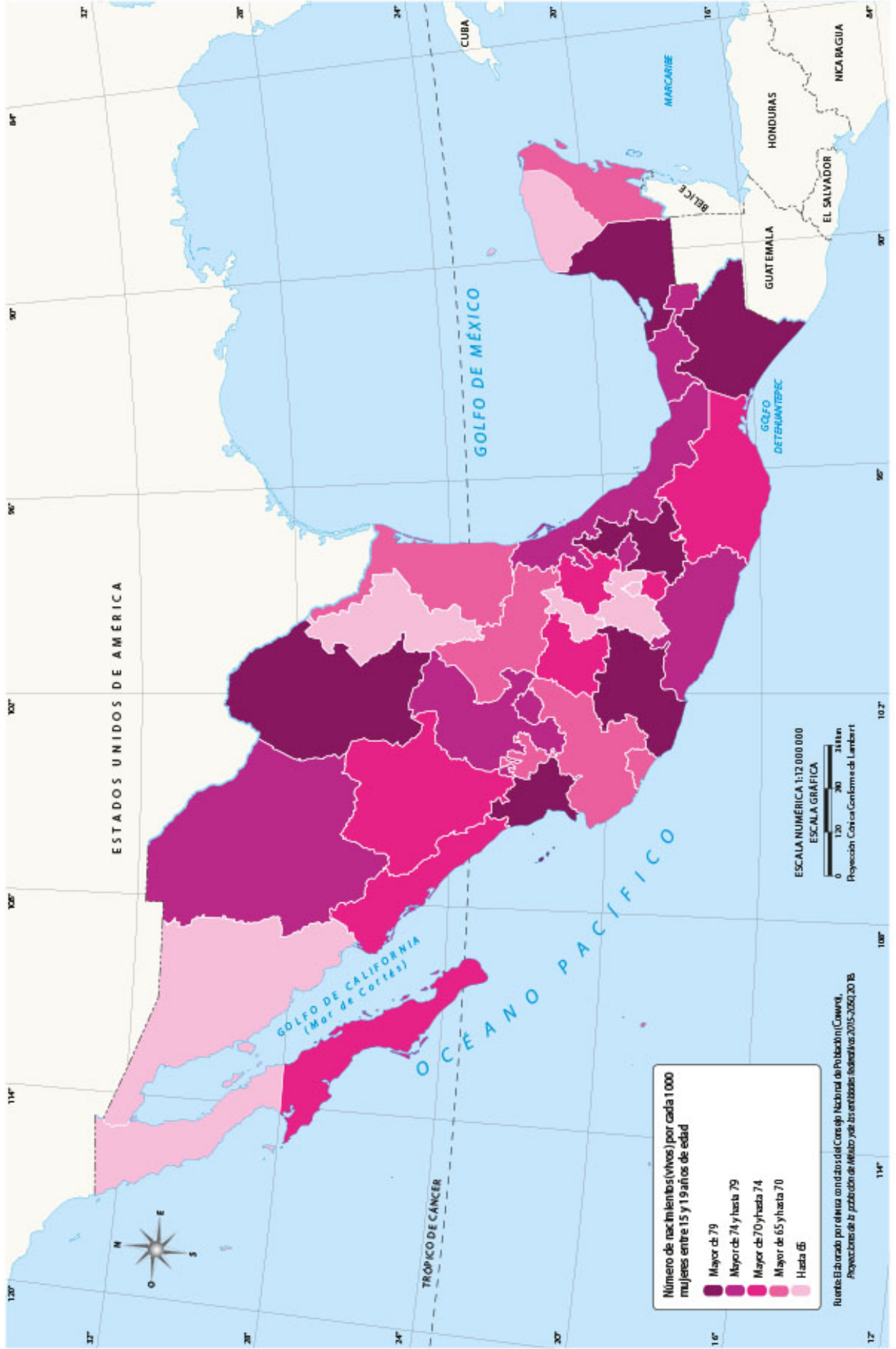


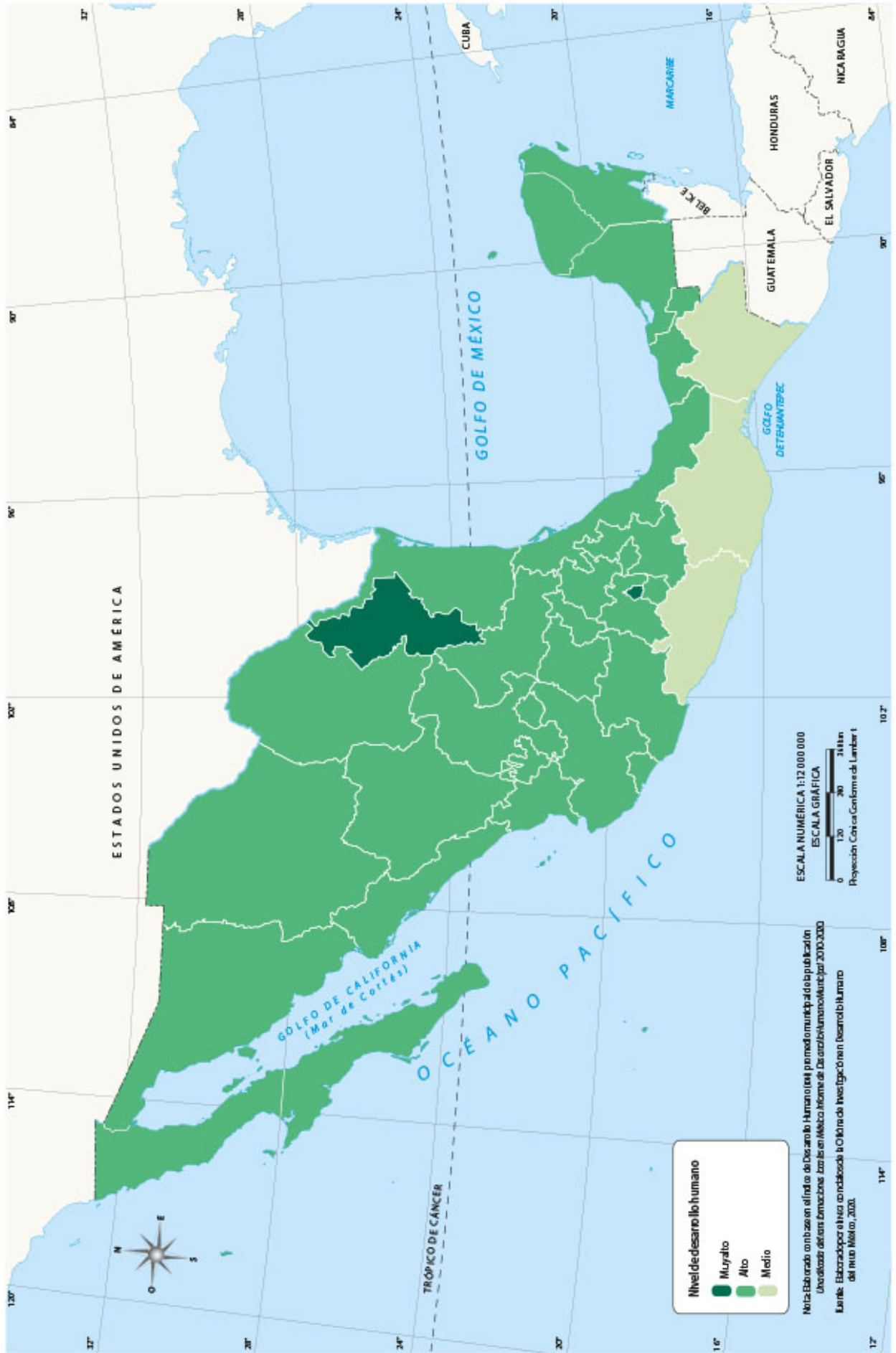


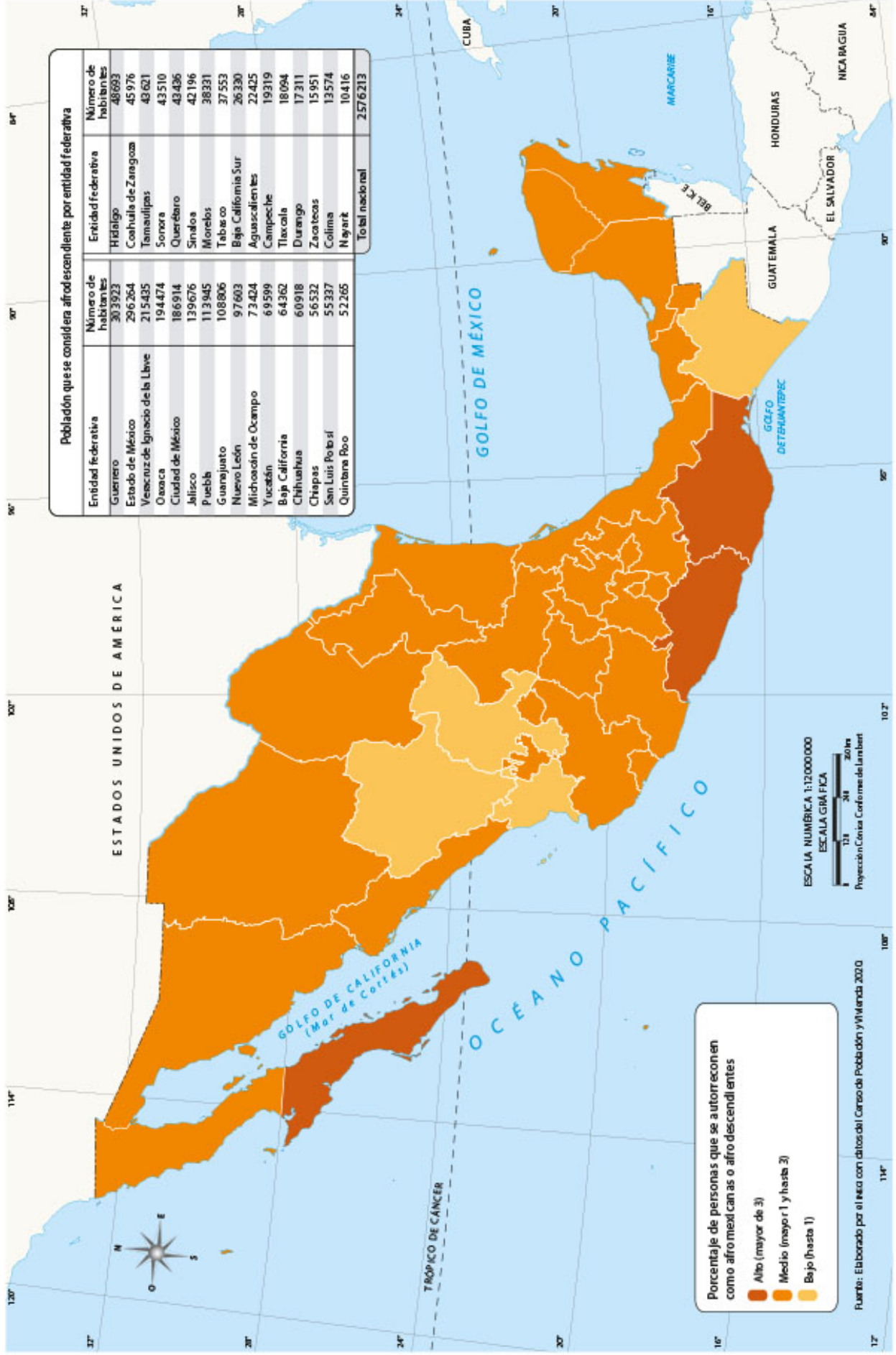


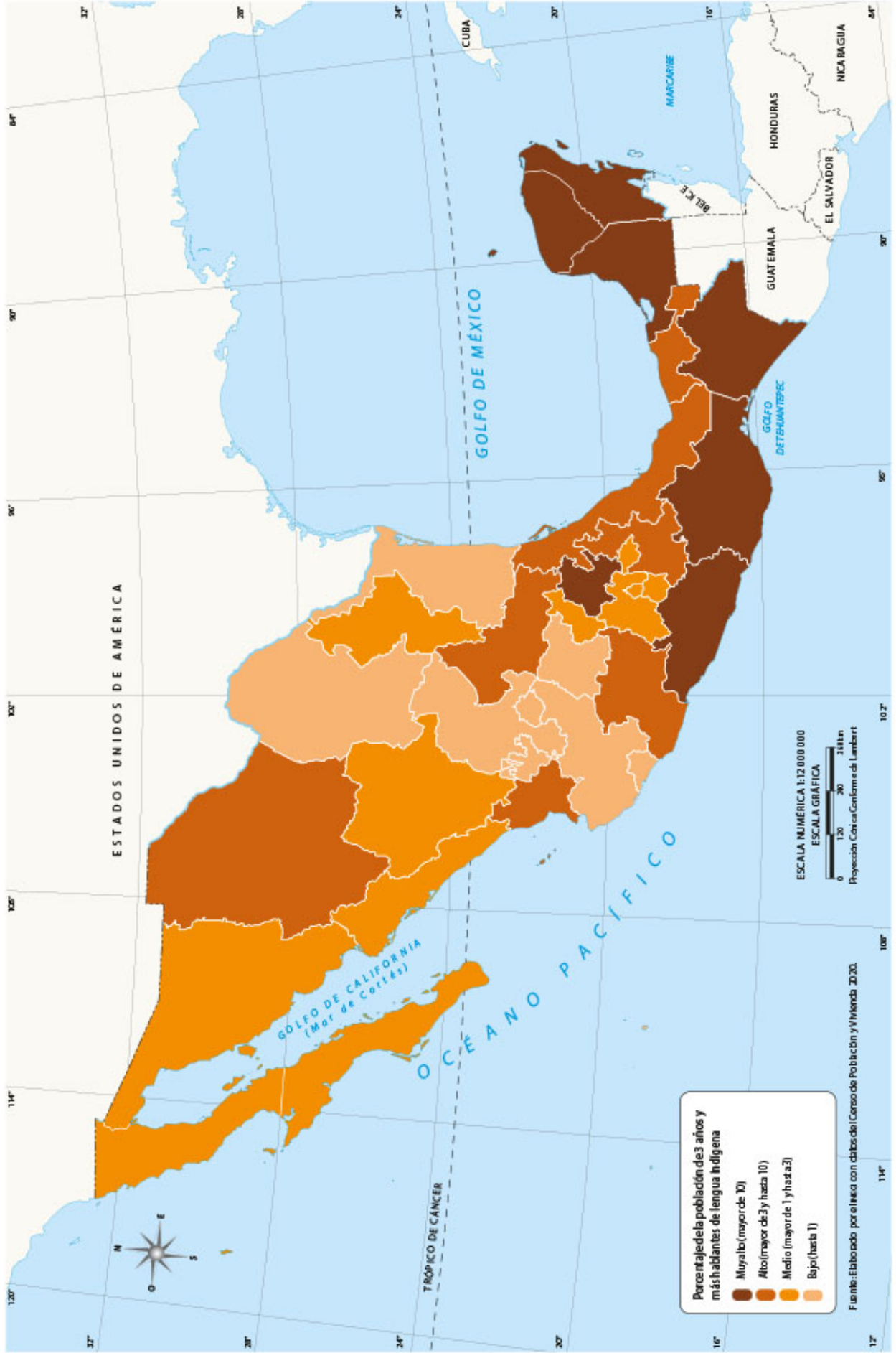
Fecundidad adolescente en México

Componentes Sociales y Culturales



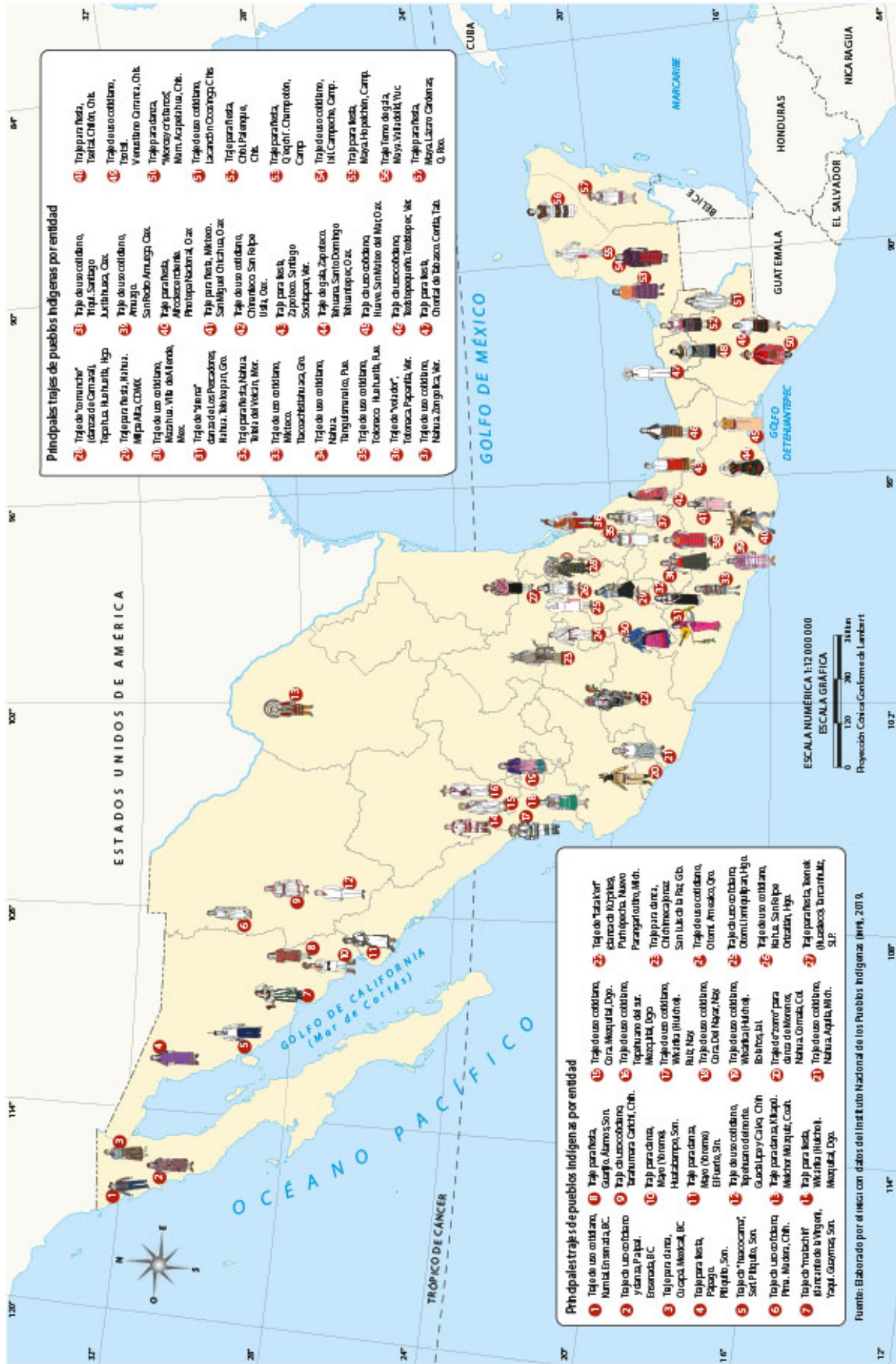


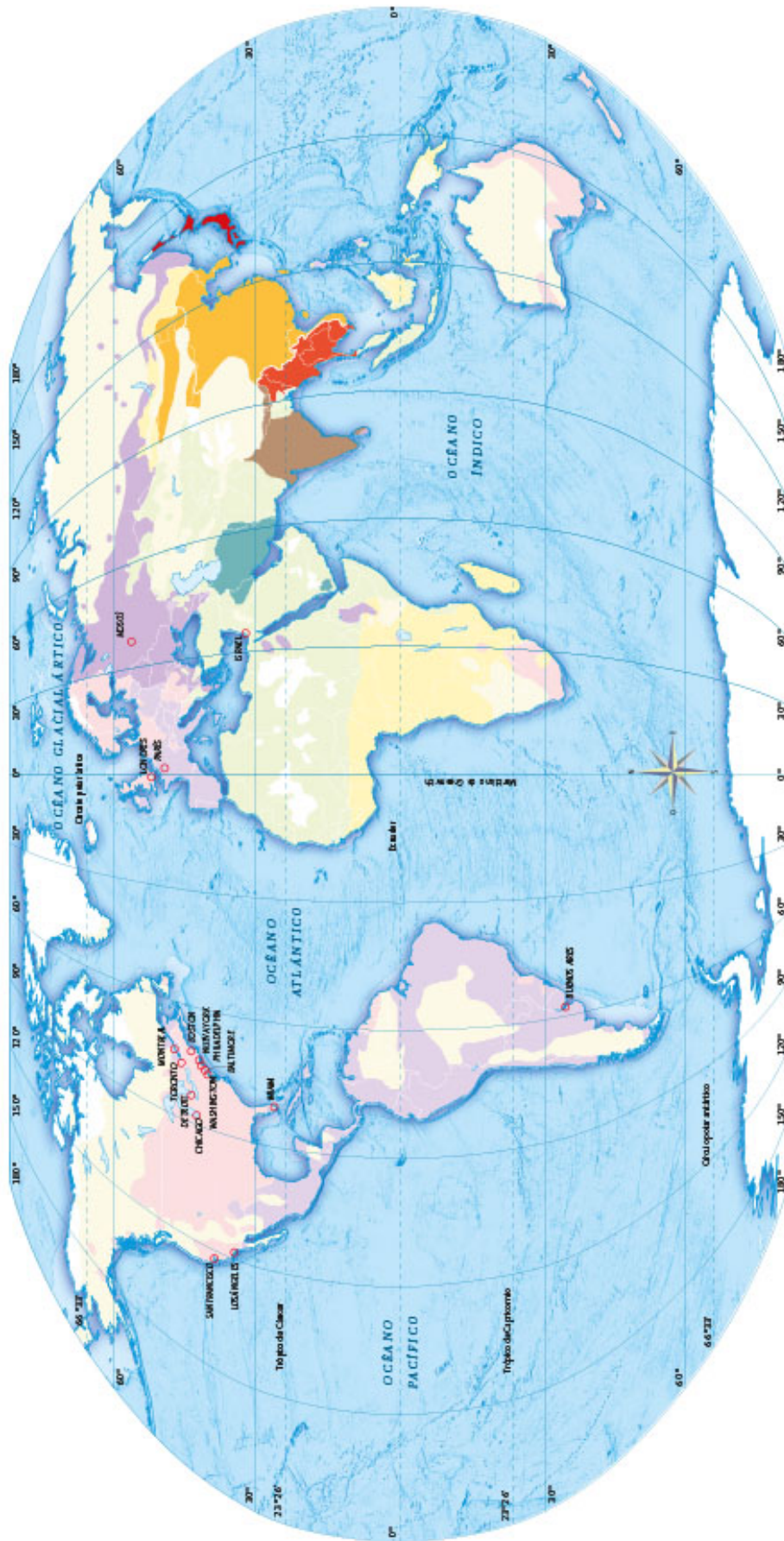




Vestimenta indígena en México

Componentes Sociales y Culturales





Escala en el ecuador
 1:110 000 000
 1 centímetro = 1100 kilómetros
 0 1.100 2.200 4.400
 Proyección Robinson

| | | | |
|---|--|---|---|
| Religiones mayoritarias | Cristianismo | Islam | Otras |
| <ul style="list-style-type: none"> Confucianismo, taoísmo y budismo Hinduismo Budismo Theravada Sintoísmo y Budismo | <ul style="list-style-type: none"> Católica Protestante Ortodoxa | <ul style="list-style-type: none"> Sunnita Chiita Regiones deshabitadas | <ul style="list-style-type: none"> Tribales Religiones diversas |

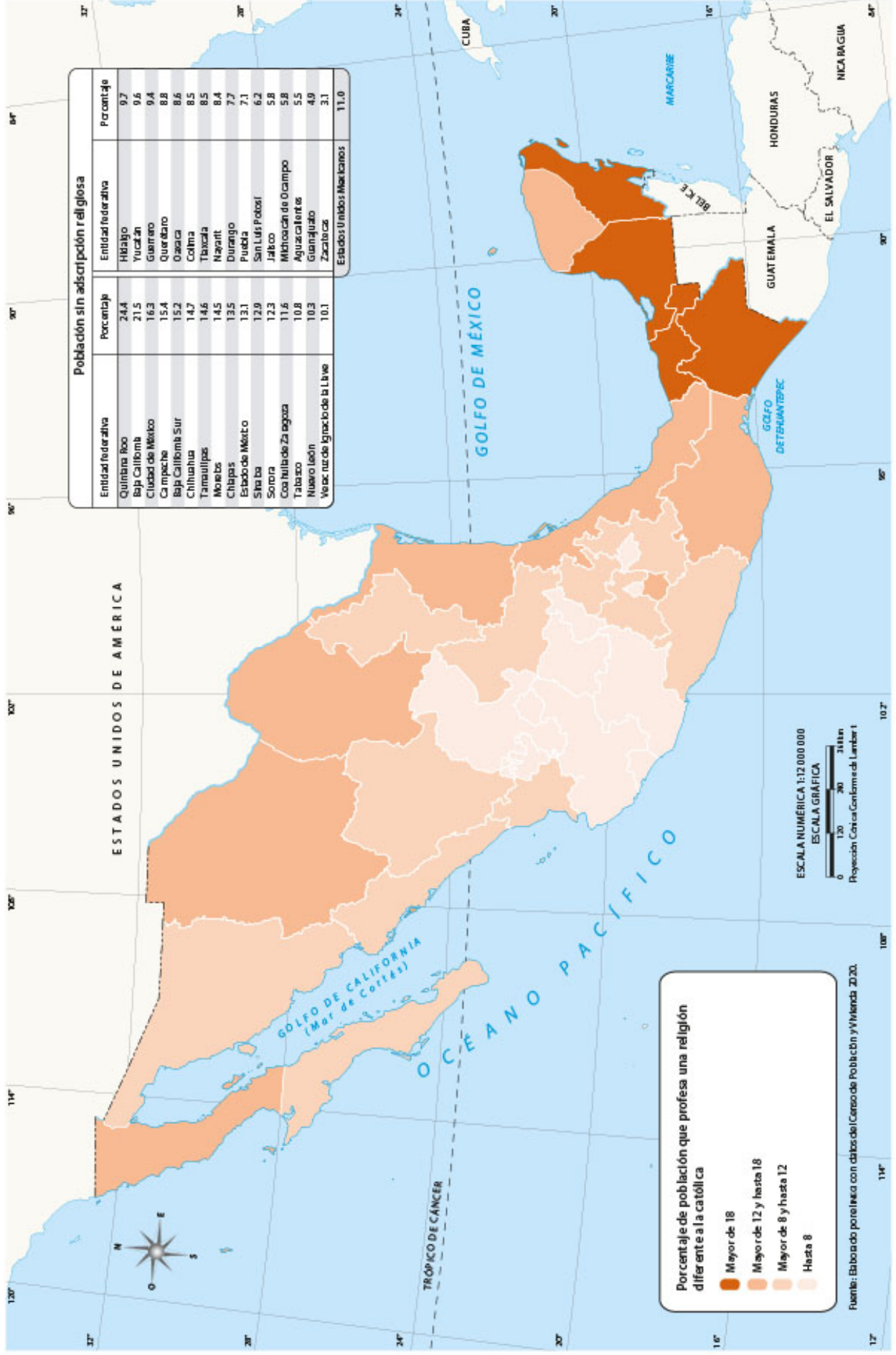
○ **Judaísmo**

Nota: Las ciudades de Israel, por la escala, están representadas con un solo círculo.

Fuentes: 1. Enciclopedia Británica de Historia y Geografía, vol. 34, 4. ed., 1.ª edición de 2010, 2.ª edición de 2010. 2. Ethnol. Info y Geo (2010). Religiones del mundo: orígenes, Azoar, Paragait.

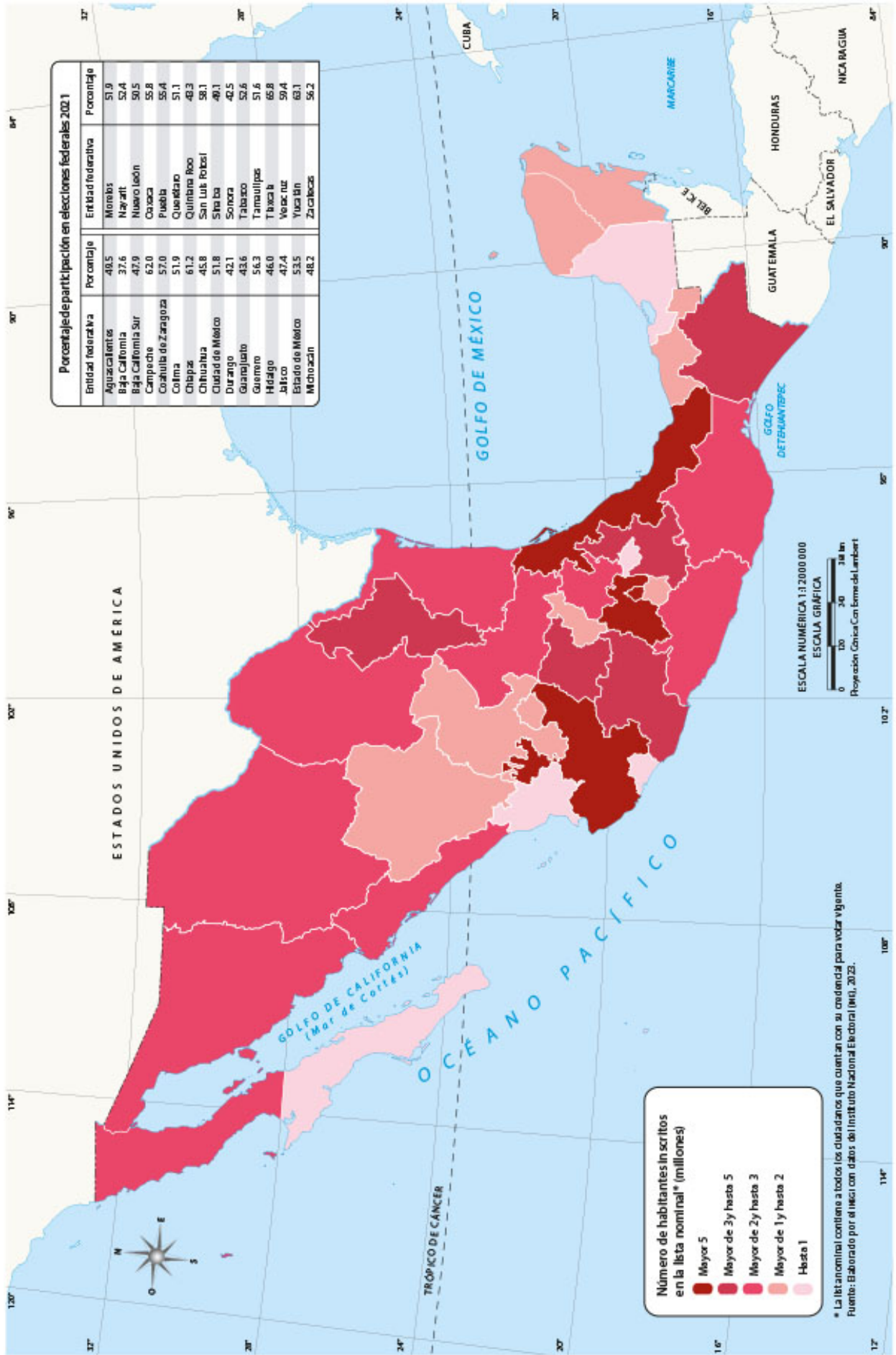
Población que profesa religión distinta a la católica en México

Componentes Sociales y Culturales



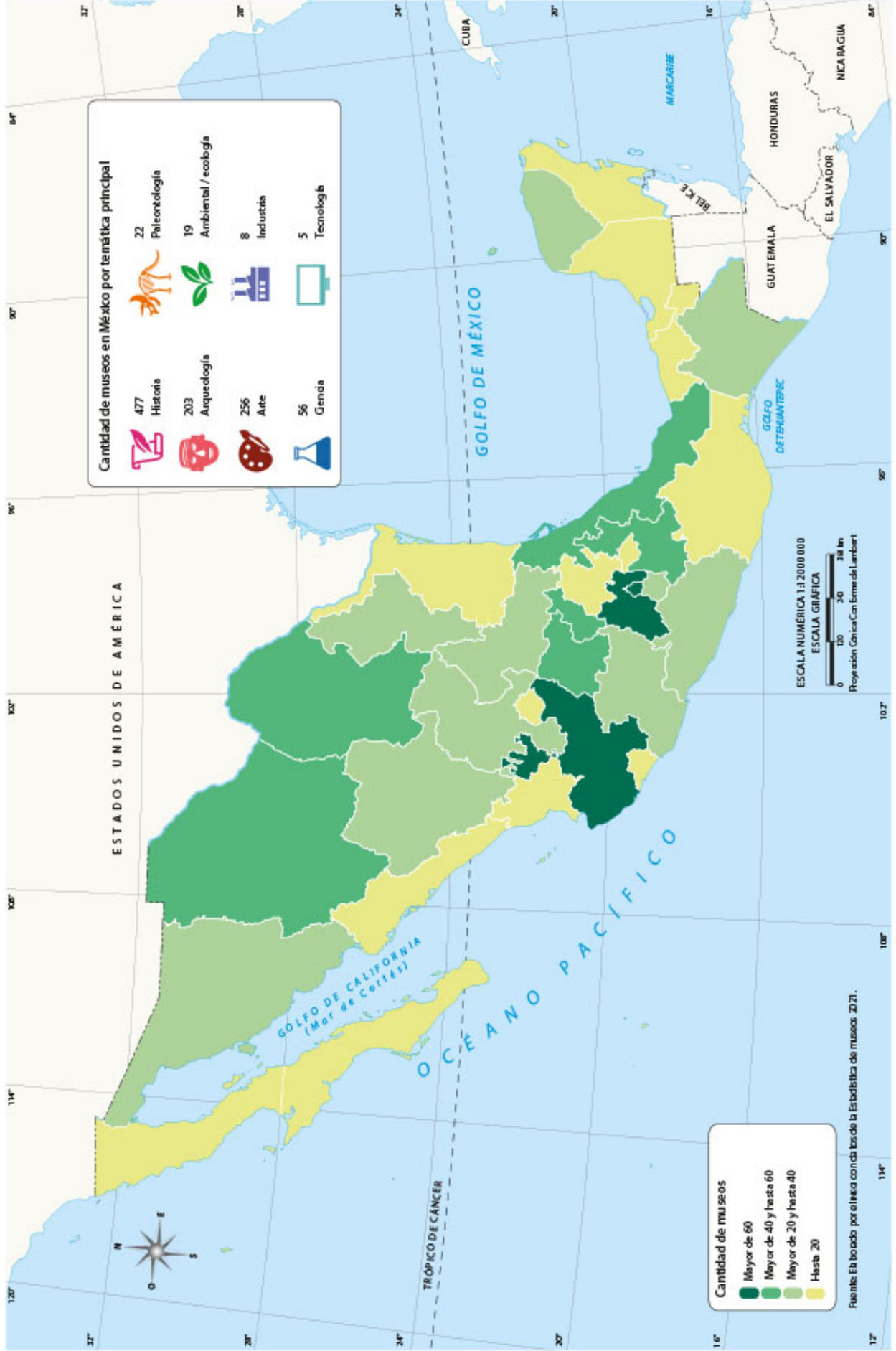
Ciudadanos con credencial para votar en México

Componentes Sociales y Culturales



Museos de México

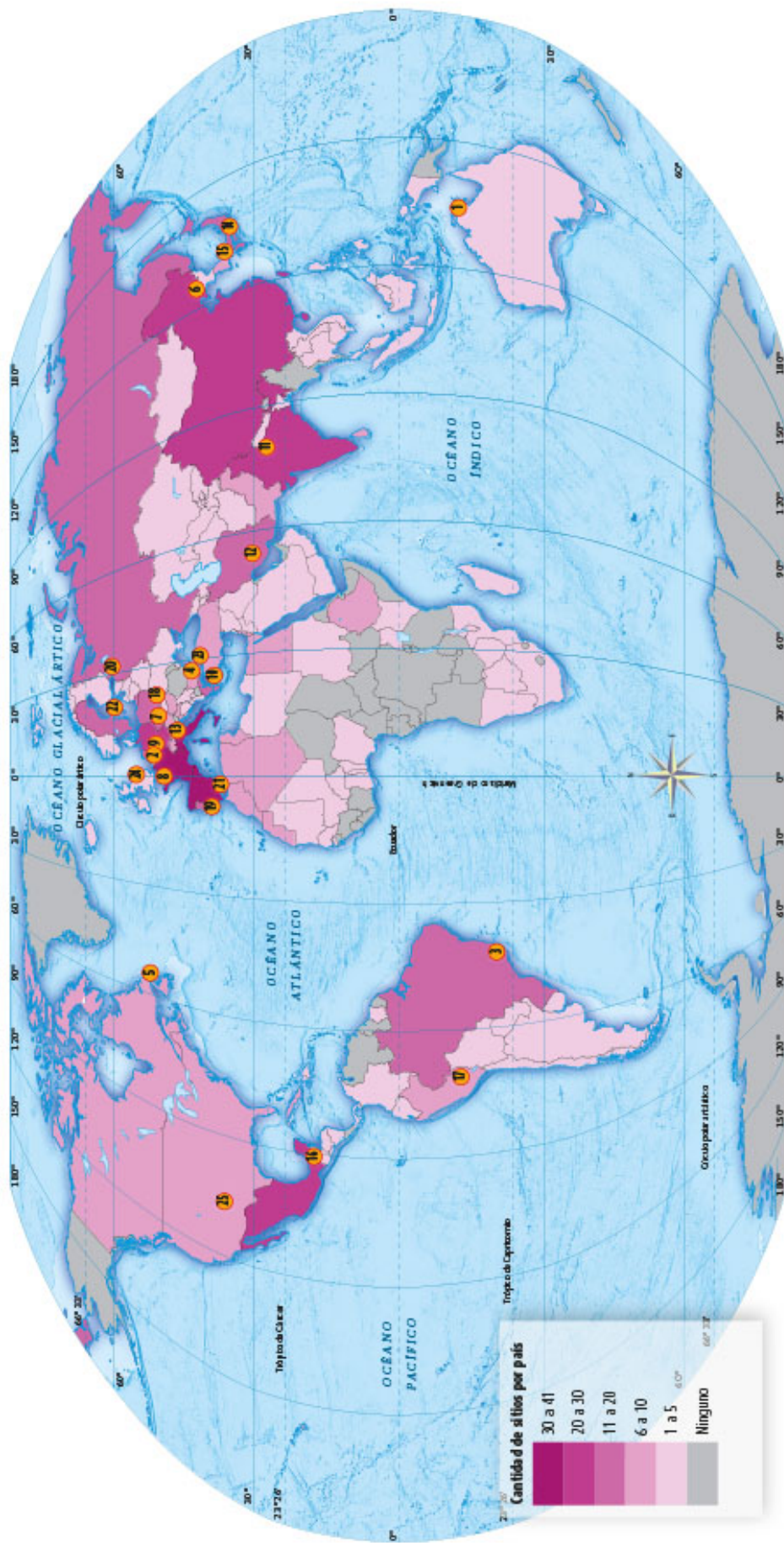
Componentes Sociales y Culturales





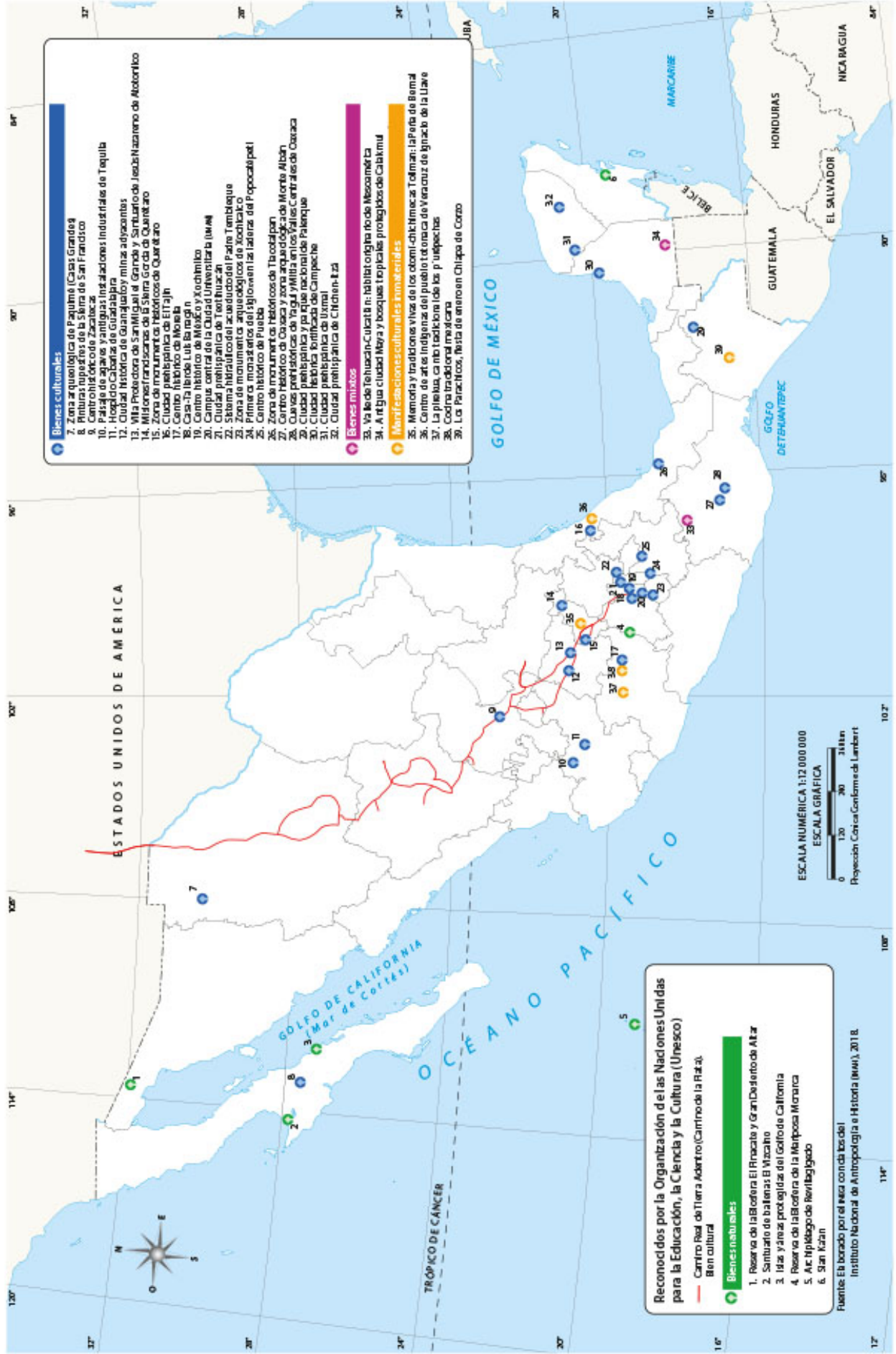
Patrimonio cultural de la humanidad

Componentes Sociales y Culturales



Patrimonio mundial de México

Componentes Sociales y Culturales







Placas tectónicas

Componentes Naturales



Movimiento entre placas tectónicas

Límite de placas

Límite de placas con zona de subducción

Zona de separación o divergencia

Zona de contacto o convergencia

Zona de deslizamiento o transcurrante

Escala en Ecuador

1:1.300.000.000

1 centímetro = 1.100 kilómetros

0 1.100 2.200 4.400

km

Proyección Robinson



Regiones sísmicas y volcánicas

Componentes Naturales



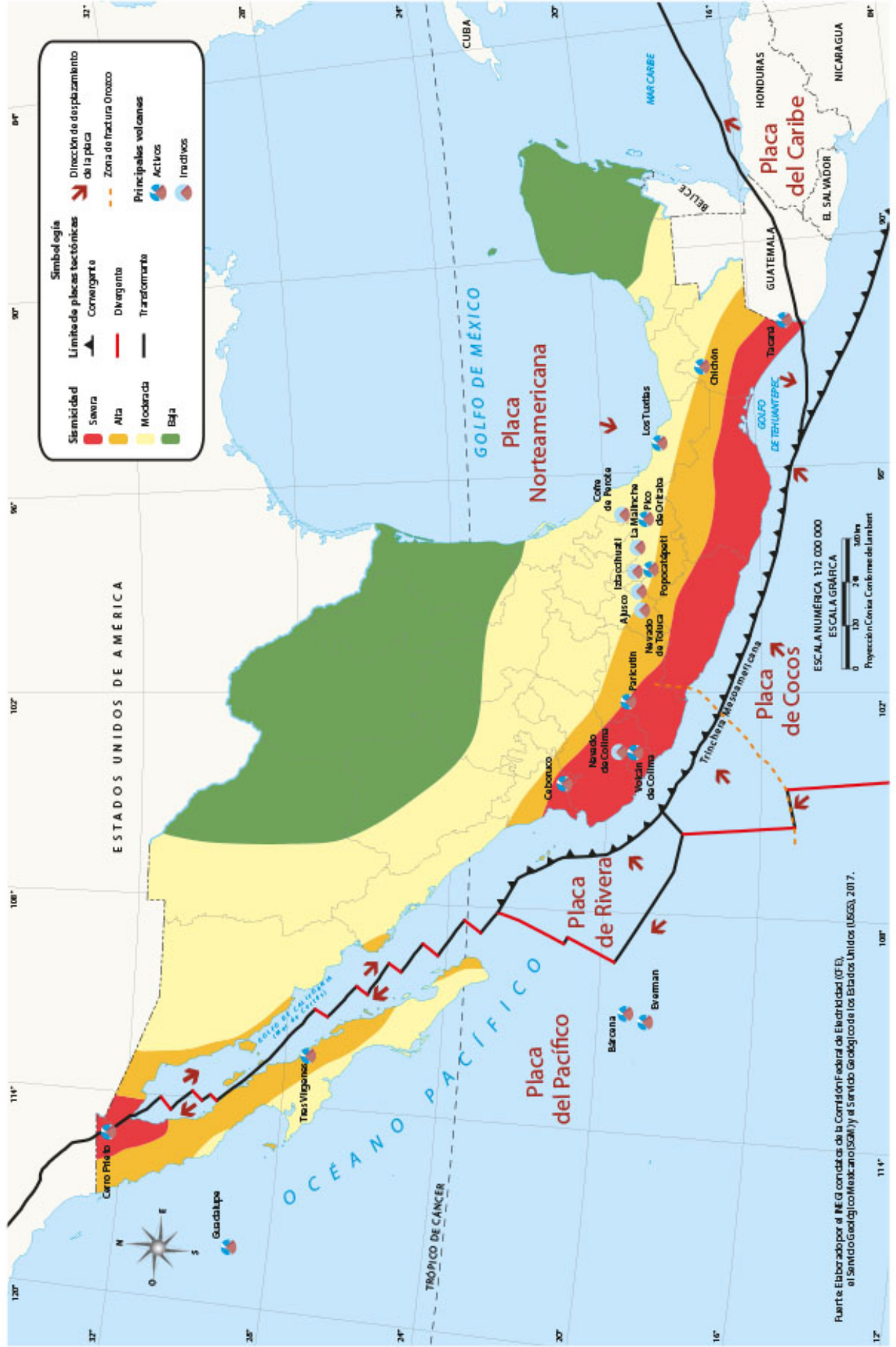
-  Regiones sísmicas
-  Regiones volcánicas terrestres y marinas
-  Volcanes activos más conocidos

Escala en elevador
 1:110.000.000
 1 centímetro = 1.100 kilómetros
 0 1.100 2.200 4.400
 km
 Proyección Robinson

Fuentes: 1. Simkin, T., Wang, P., L., Vogt, P., R., Ritz, S., H., Kinoshita, P., Shin, M., D.R. (2006). The dynamic planet: World map of volcanoes, earthquakes, tectonic plates, and plate boundaries. U.S. Department of the Interior, U.S. Geological Survey, San Francisco, California (U.S. Department of the Interior, Global Volcanism Program, U.S. Geological Survey). 2. Natural World.

Placas tectónicas, regiones sísmicas y principales volcanes de México

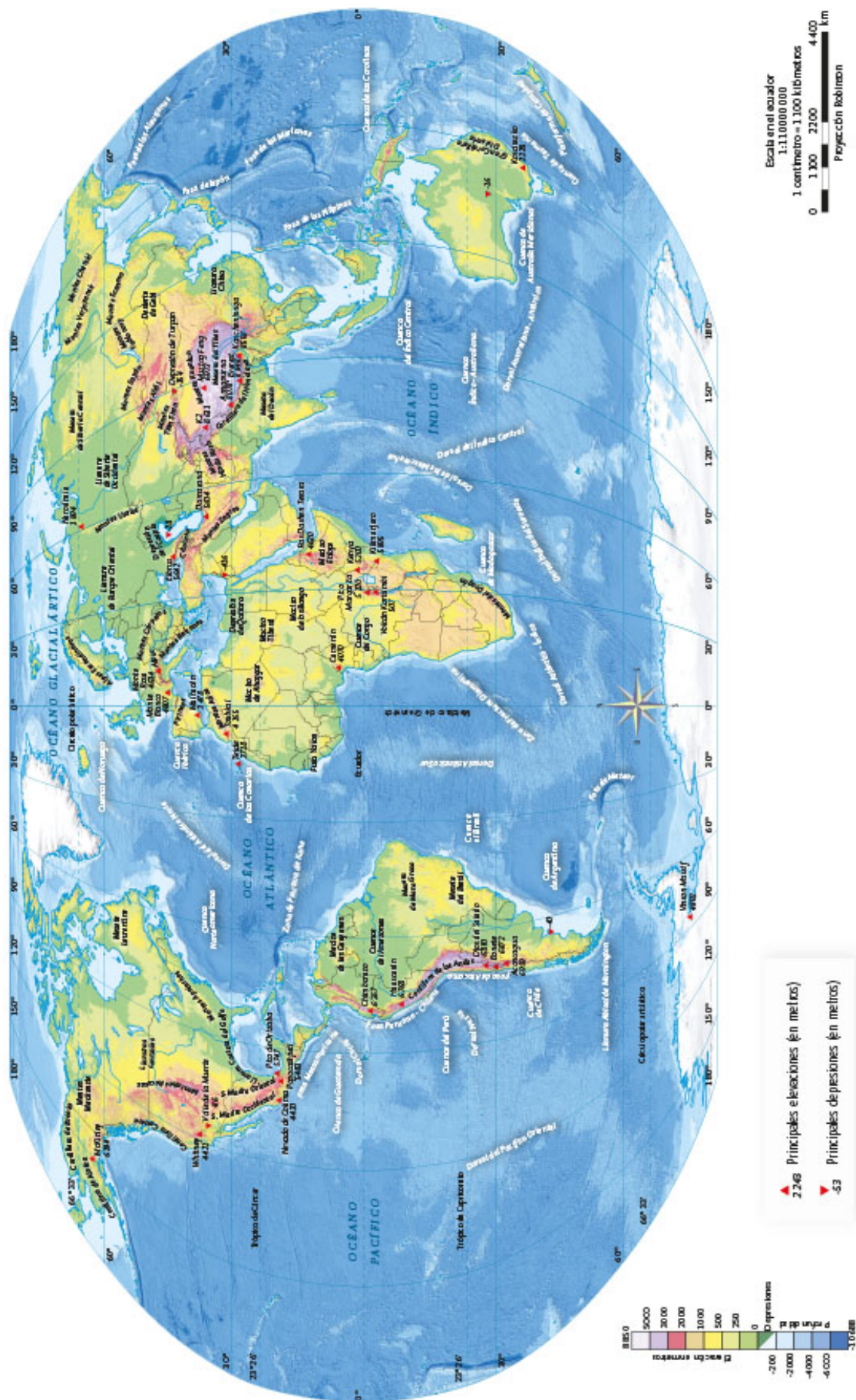
Componentes Naturales



Fuente: Elaborado por el INEGI con datos de la Comisión Federal de Electricidad (CFE), el Servicio Geológico Mexicano (SGM) y el Servicio Geológico de los Estados Unidos (USGS), 2017.

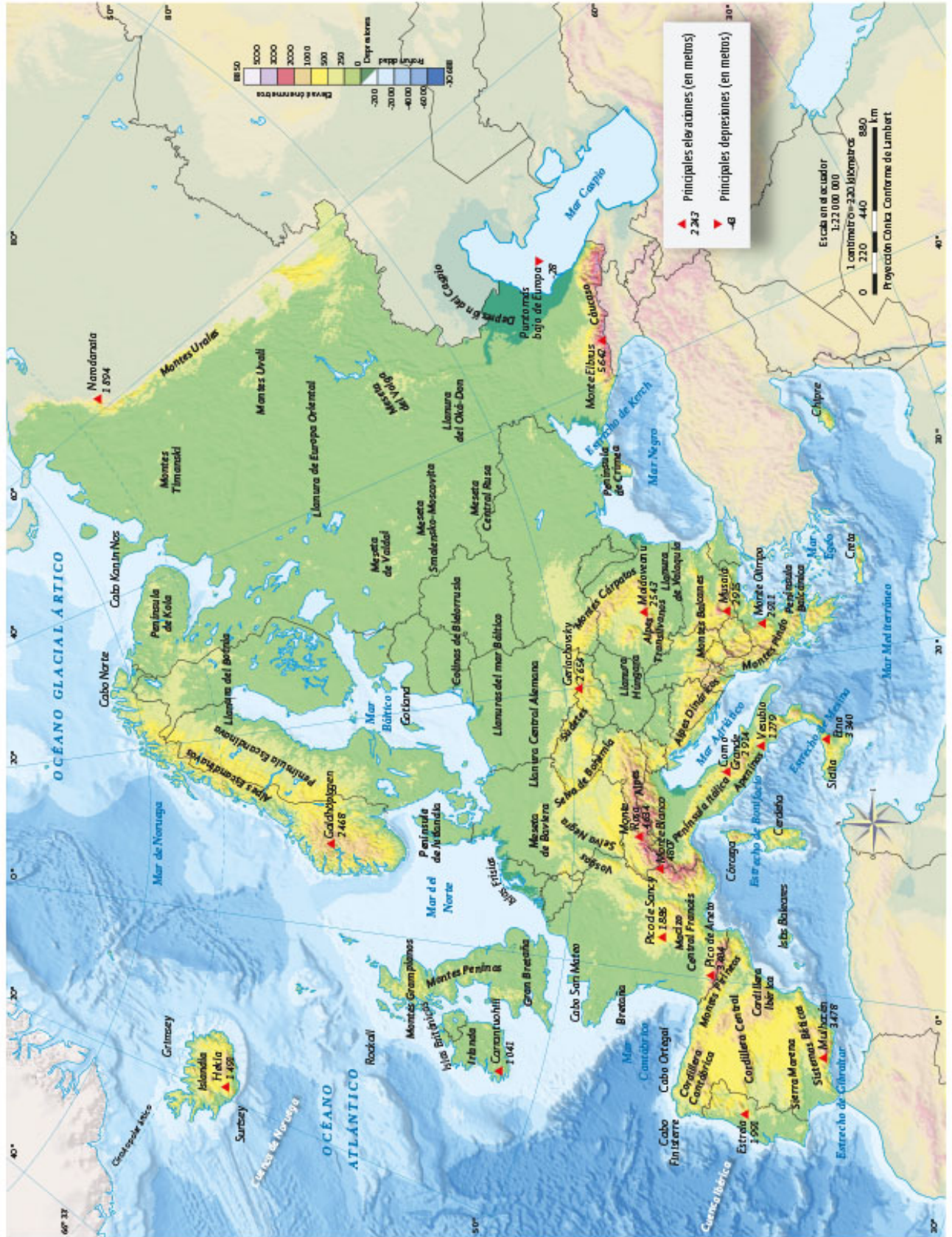
Componentes Naturales

Relieve continental y oceánico



Fuente: Datos de altitud y latitud: ETOPO1, Global Top of Model, National Geospatial Data Center, National Oceanic and Atmospheric Administration, U.S. Department of Commerce, 2009.





Relieve continental y oceánico de Asia

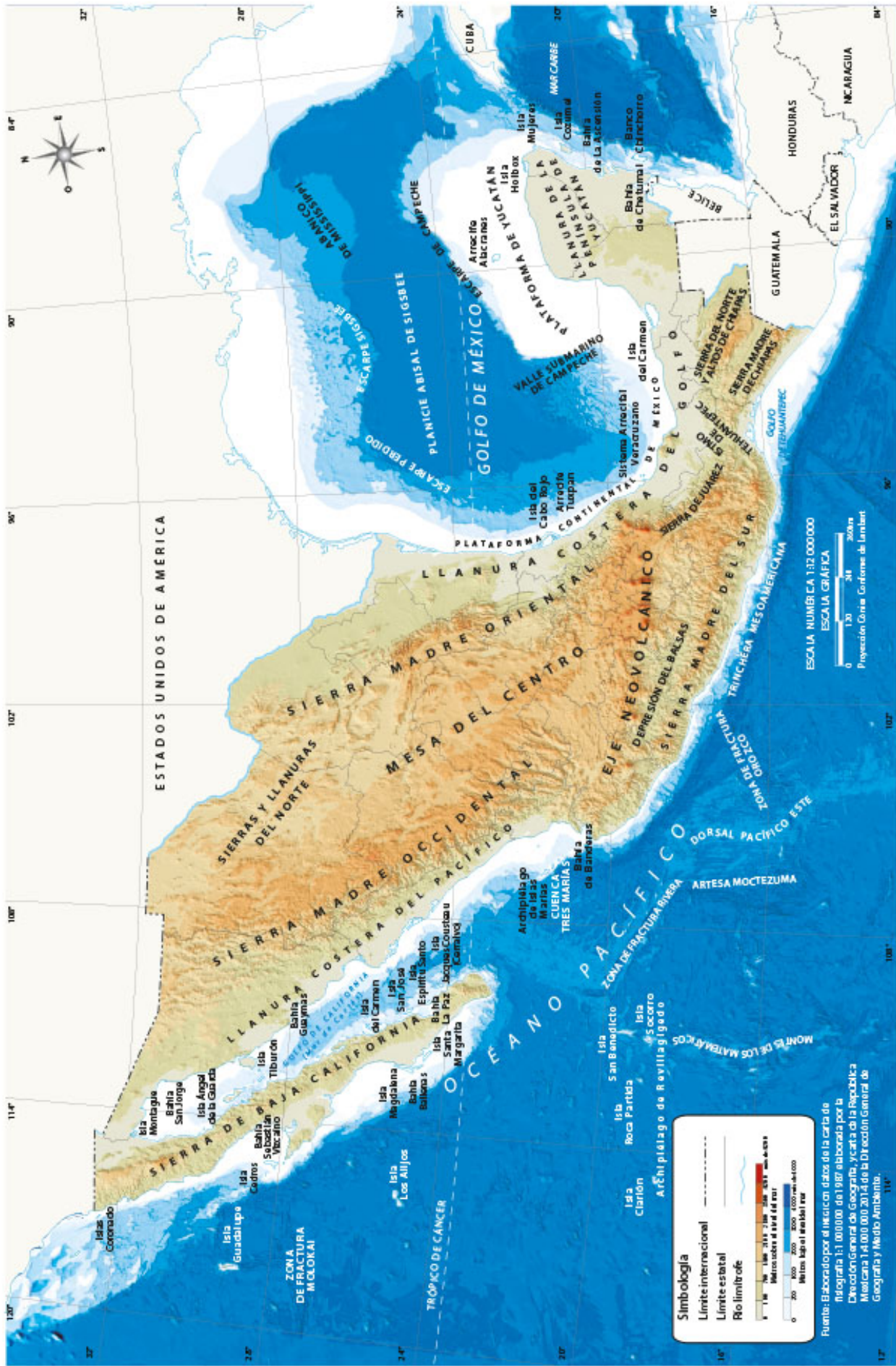


Fuente: Datos de altimetría/batiimetría: ETOPO1 Global Relief Model. National Geophysical Data Center, National Oceanic and Atmospheric Administration, U. S. Department of Commerce, 2006.



Relieve de México

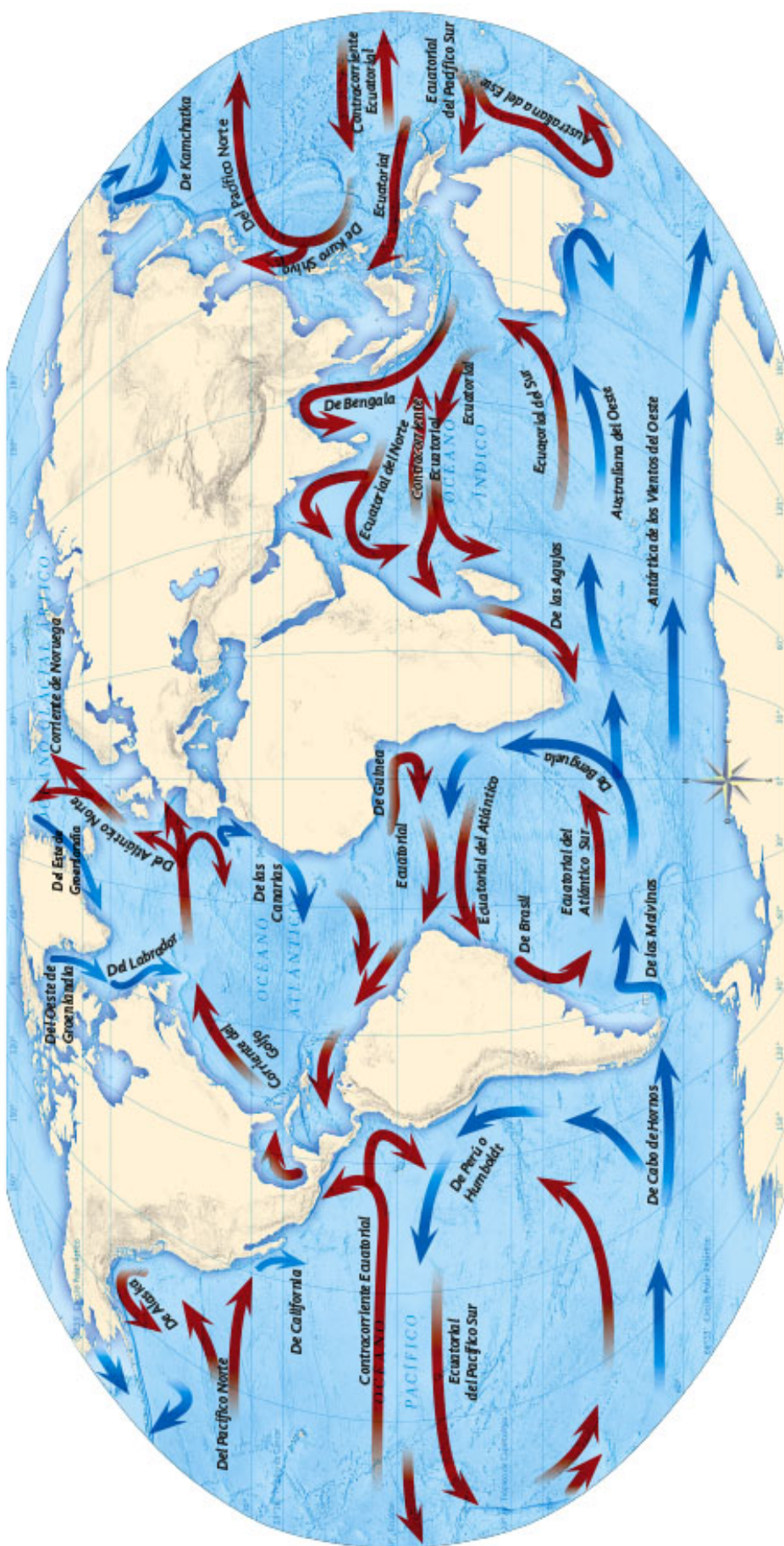
Componentes Naturales





Corrientes marinas

Componentes Naturales



Tipo de corriente marina

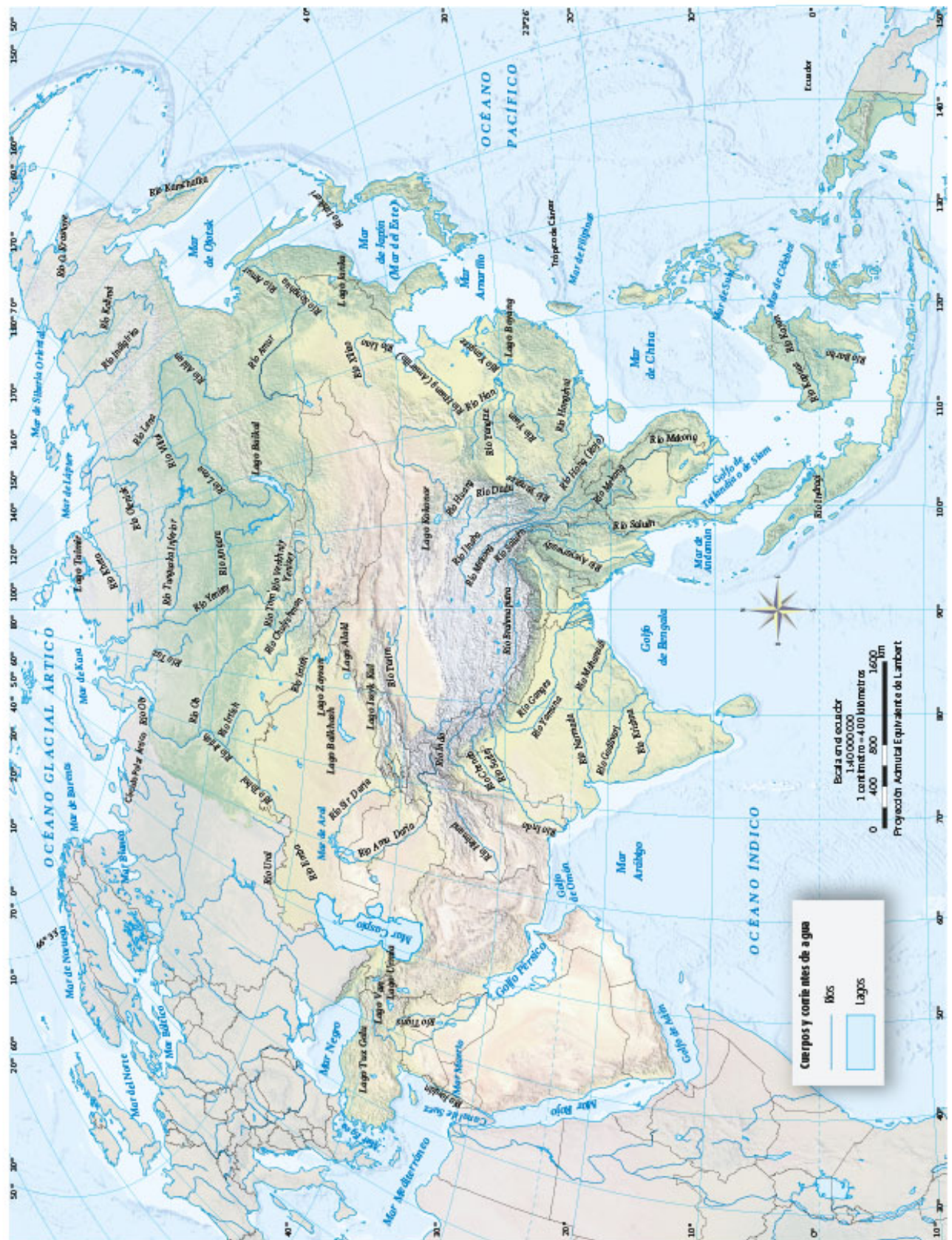


Escala en el ecuador
 1:110 000 000
 1 centímetro = 1.100 kilómetros
 0 1 000 2 000 4 000
 Kilómetros
 Proyección Robinson





Fuente: 1. Ejes de ríos, contornos de lagos escala 1:50000000. Physical vectors, Natural Earth Raster + Vector Map Data Fourth Edition, Oct. 2009-2012; 2. Lagos (polígonos) y ríos (polígonos y vectores). Global Self-consistent, Hierarchical, High-resolution Shoreline Database (LHAS). Version 2.2.0. 2011. National Geophysical Data Center, National Oceanic and Atmospheric Administration, U.S. Department of Commerce.

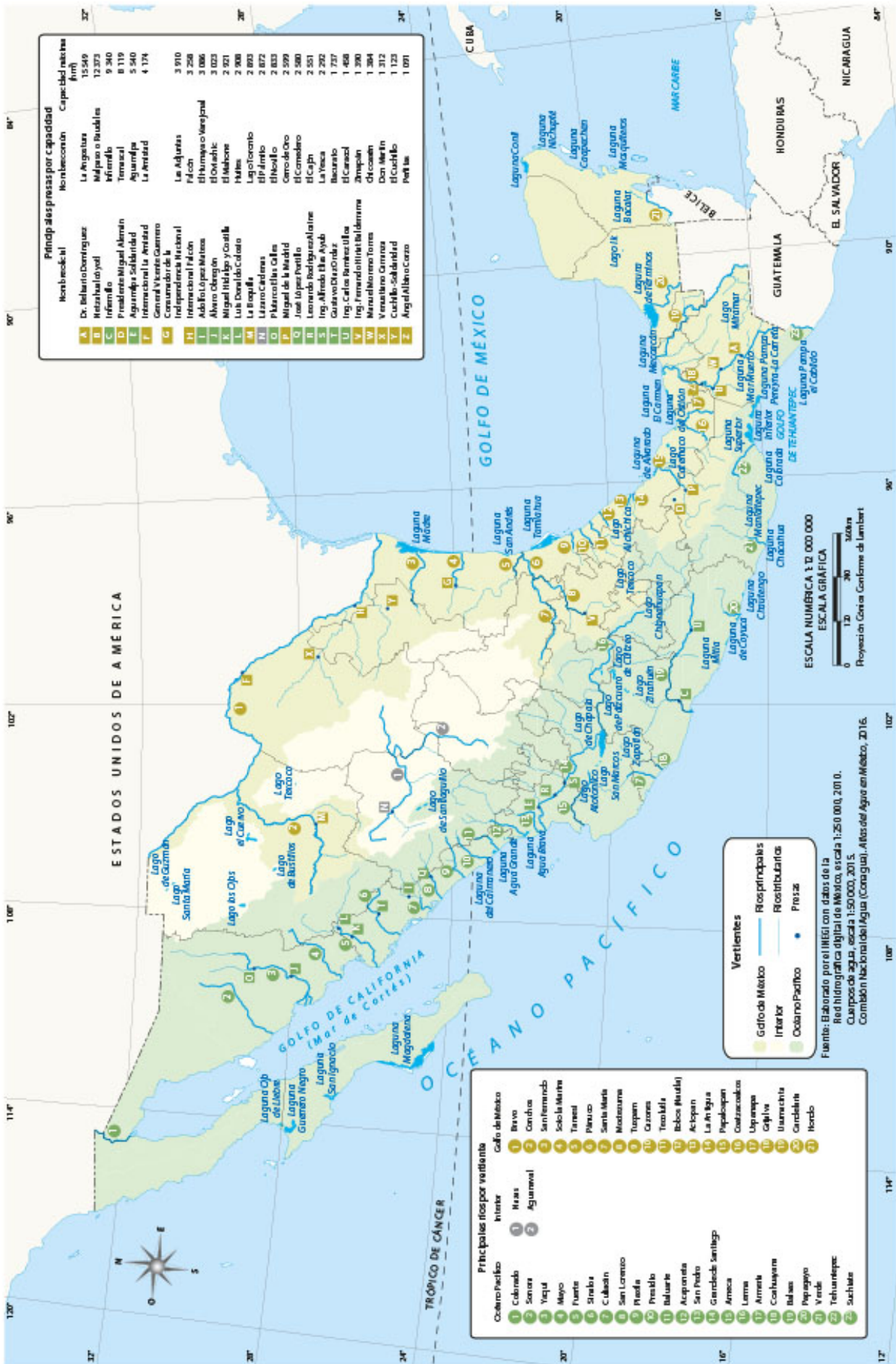


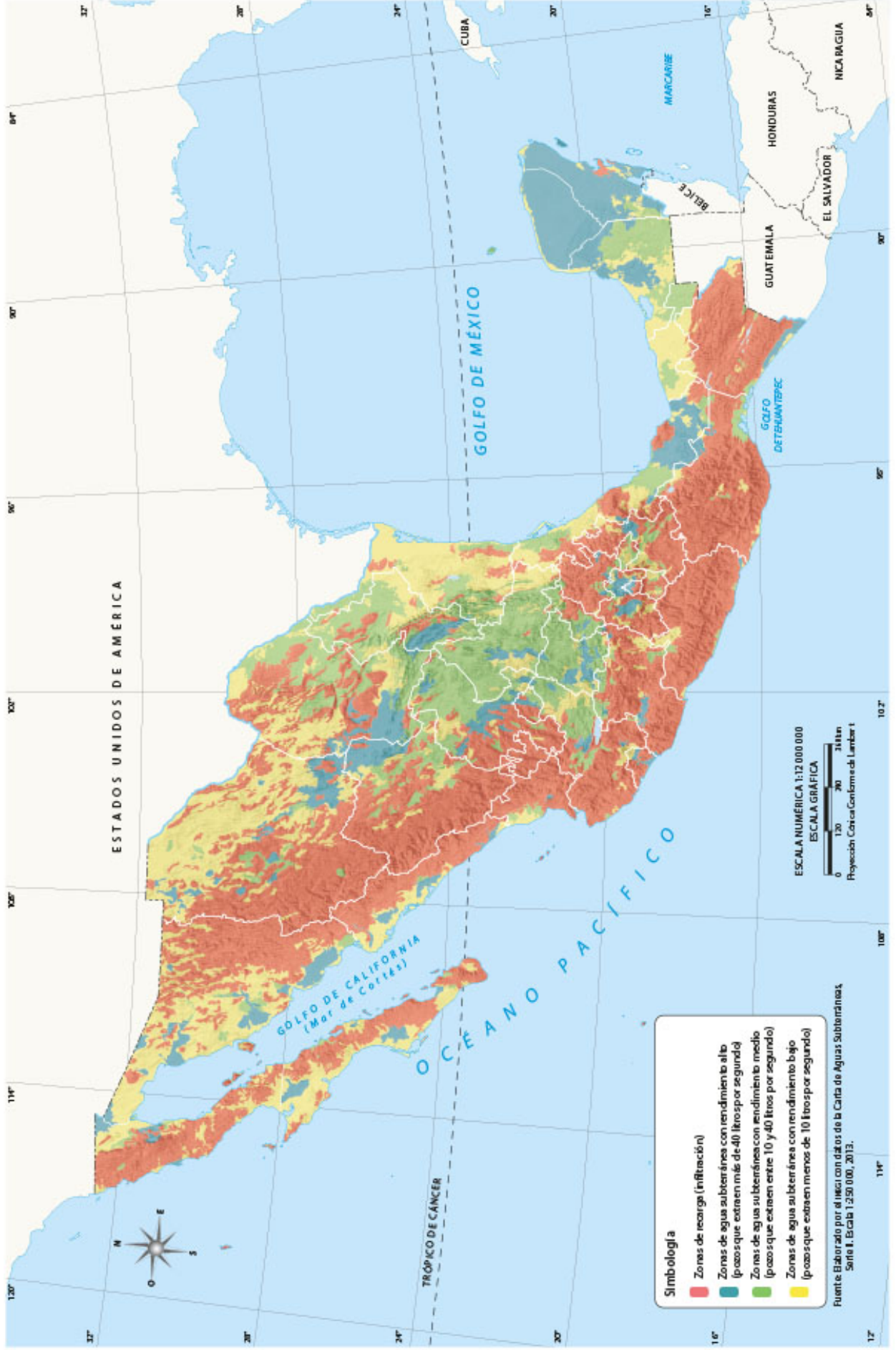
Fuente: 1. Ejes de ríos, contornos de lagos escala 1:50000000. Physical vectors, Natural Earth Raster + Vector Map Data Fourth Edition, Oct. 2009-2012; 2. Lagos (polígonos) y ríos (polígonos y vectores). Global Self-consistent, Hierarchical, High-resolution Shoreline Database (causes). Version 2.2.0. 2011. National Geophysical Data Center, National Oceanic and Atmospheric Administration, U.S. Department of Commerce.

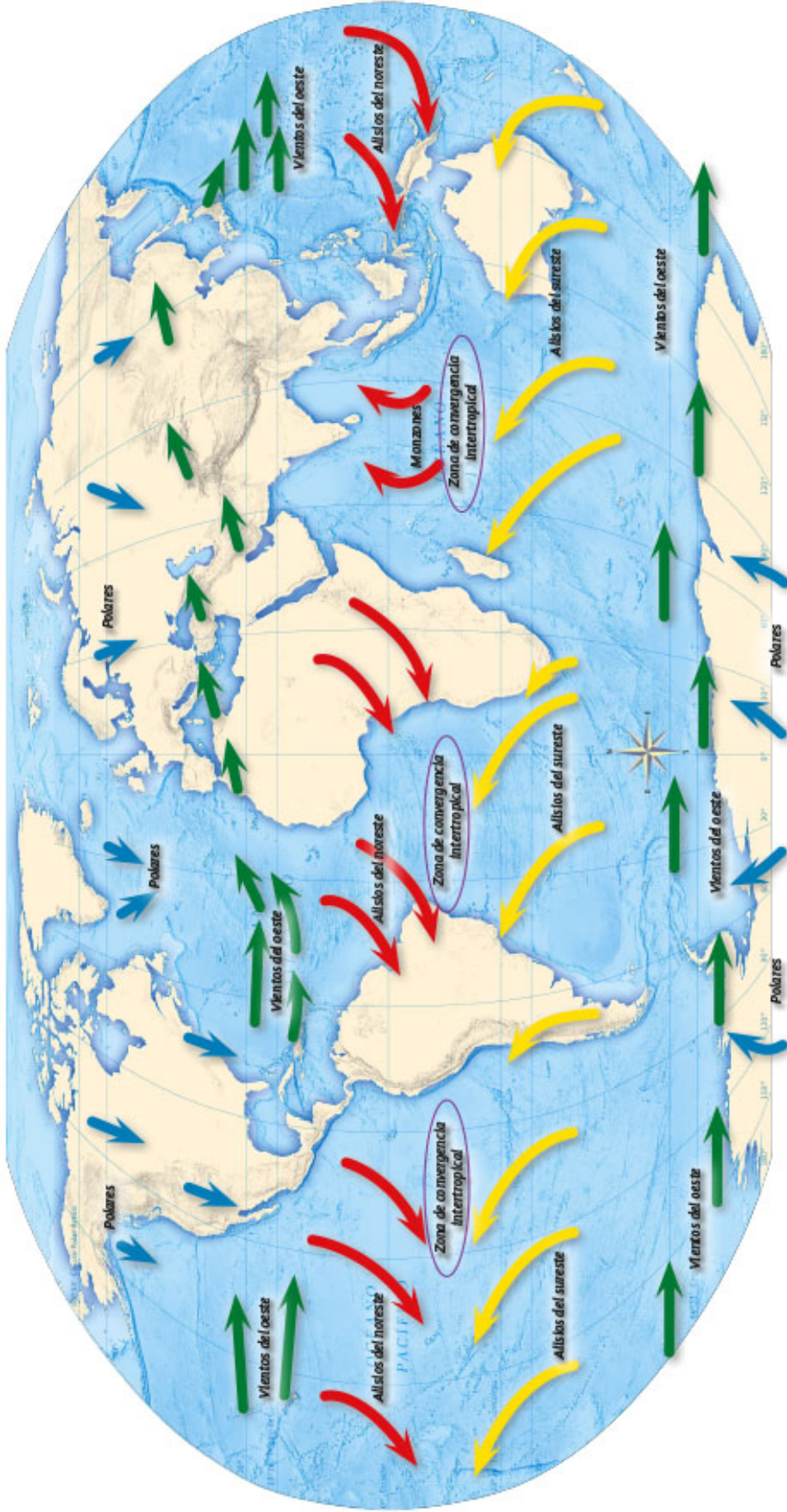


Principales ríos, lagos, lagunas y presas de México

Componentes Naturales








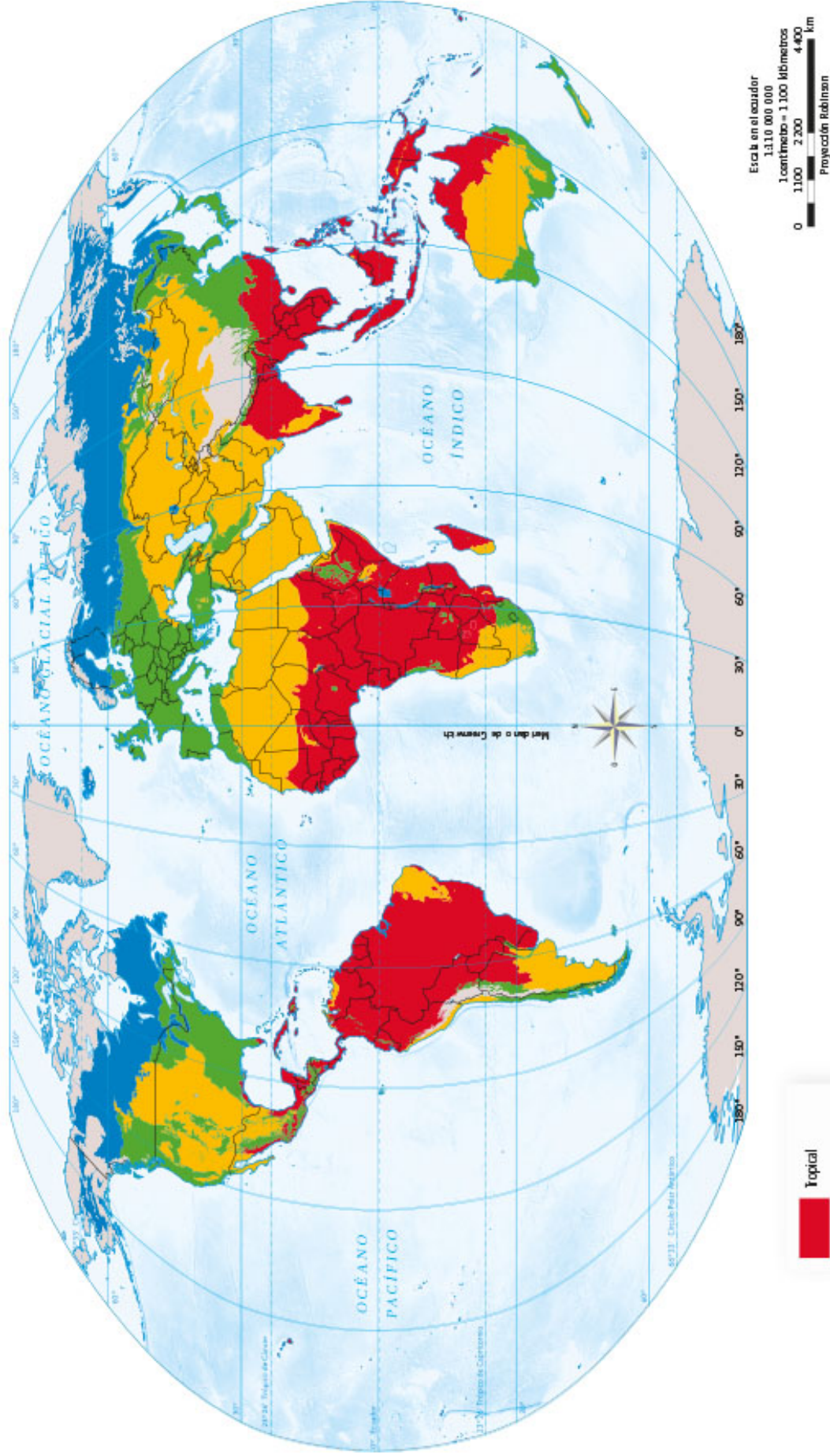




1:1100000000
 1 centímetro = 1 100kilómetros
 0 1100 2200 4400
 Proyección Robinson
 km

Tipos de vientos

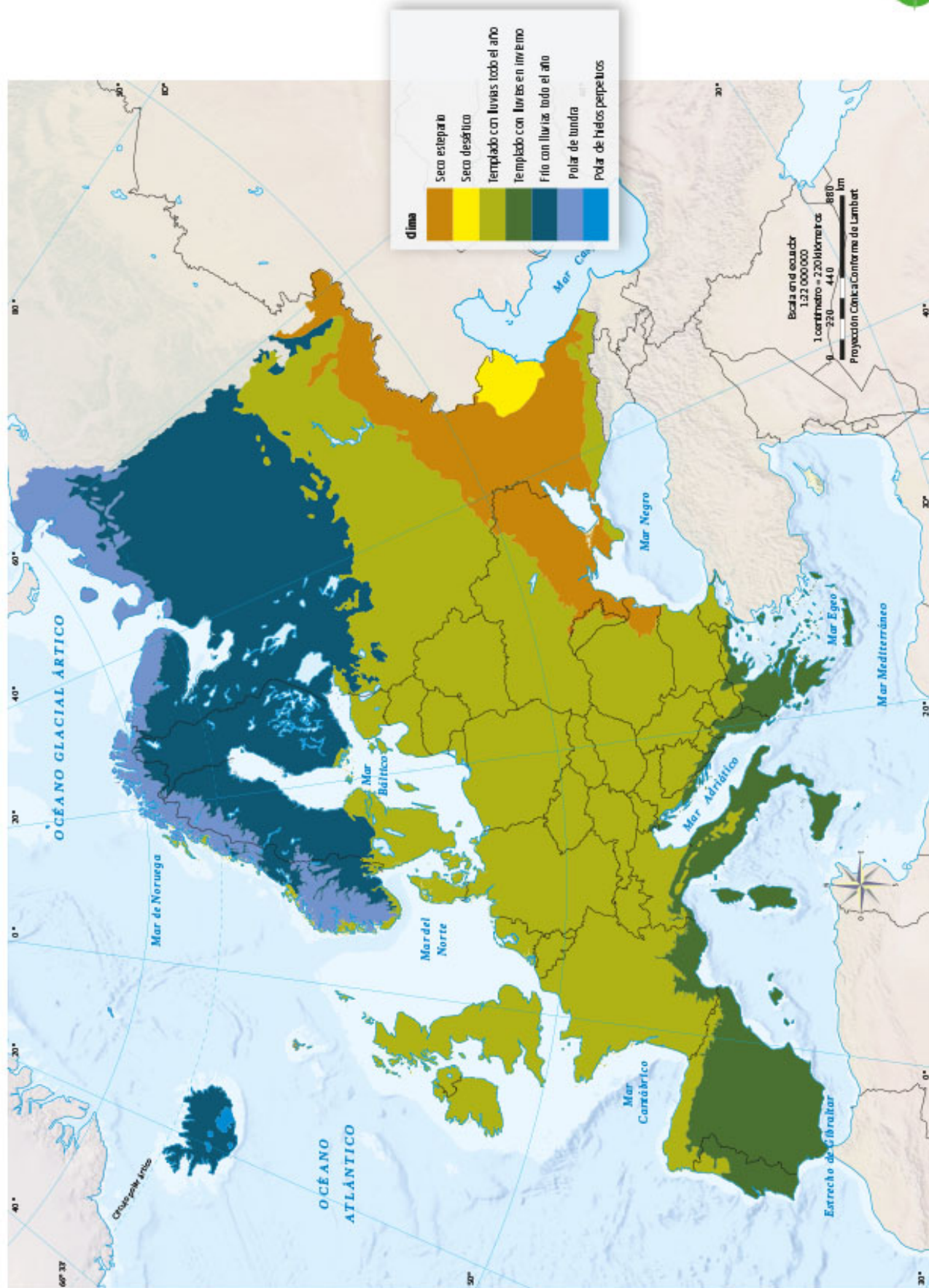
-  Alisios del norte
-  Alisios del suroeste
-  Vientos del oeste
-  Polares
-  Zona de convergencia intertropical

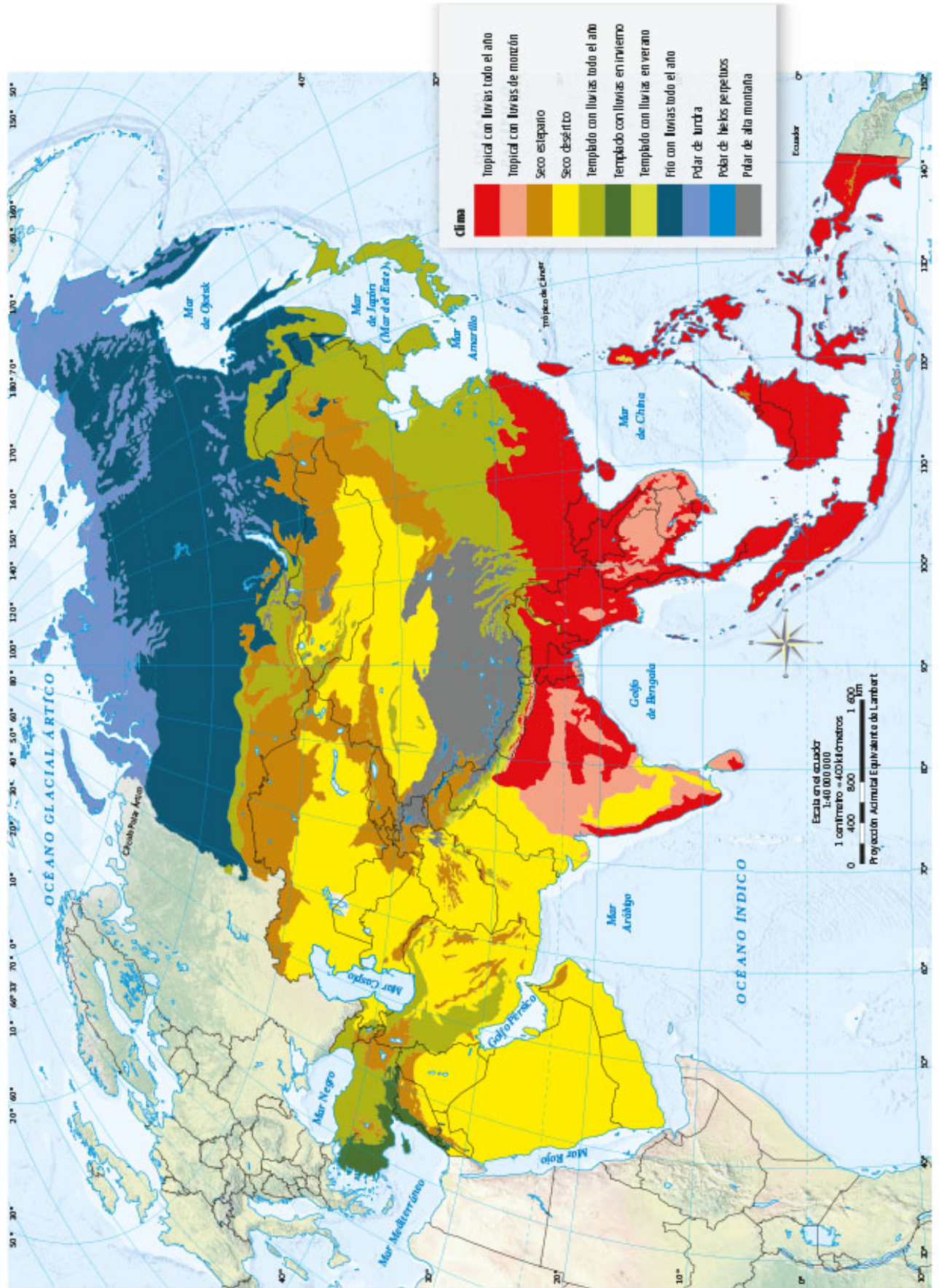


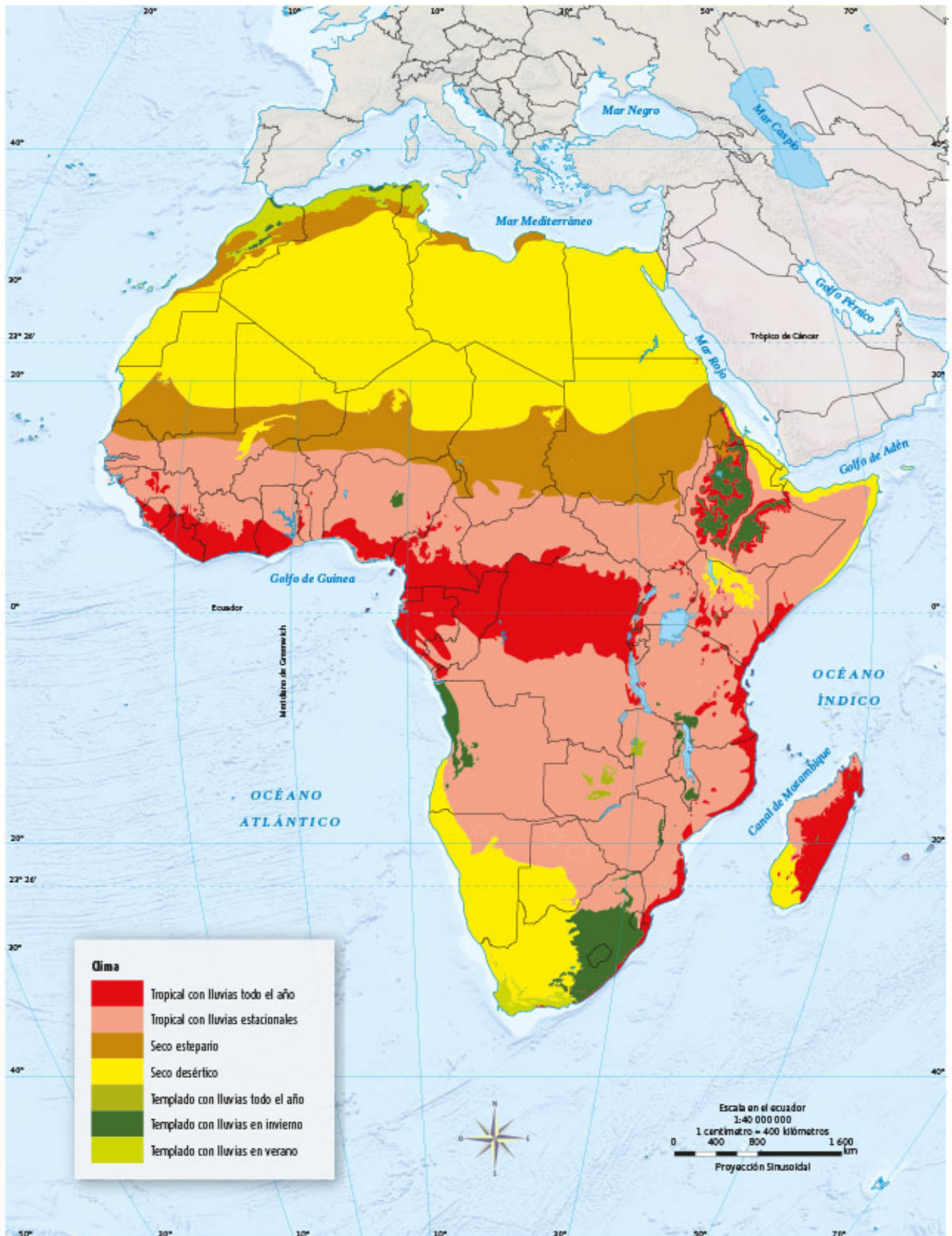
Fuentes: 1. Instituto de Geografía, Uva. 2. Gracie, J. Paul (2003). *Grandes Mundos: Estados Unidos: Barroquismo*. 3. Kottek, M., J. Grieser, C. Beck, B. Kottek, J. Li (2006). "World Map of the Köppen-Geiger Climate Classification". *Climate Research*, 47, pp. 259-266. Disponible en: <http://www.climaticresearch.org/papers/kottek-geiger-2006.pdf>.

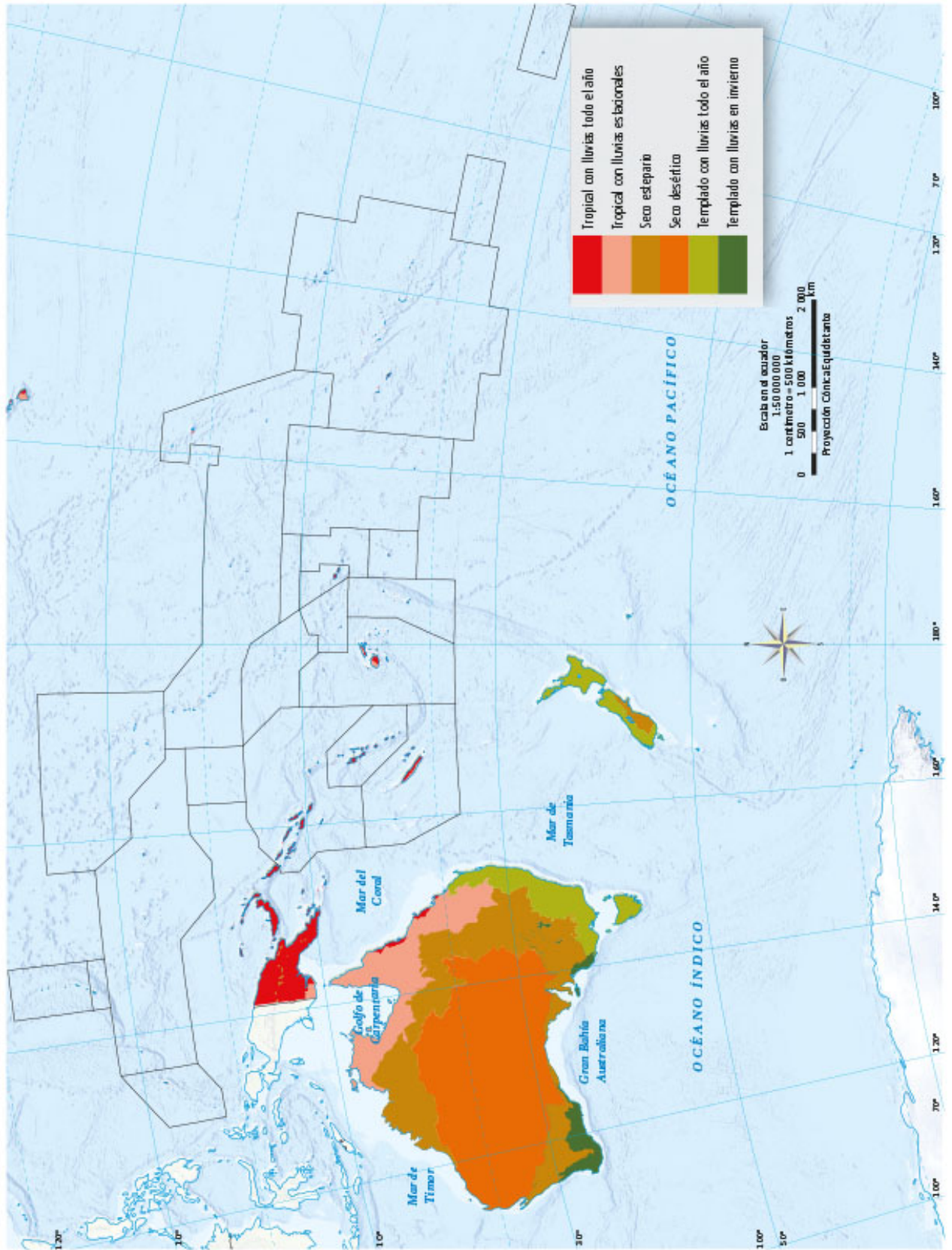








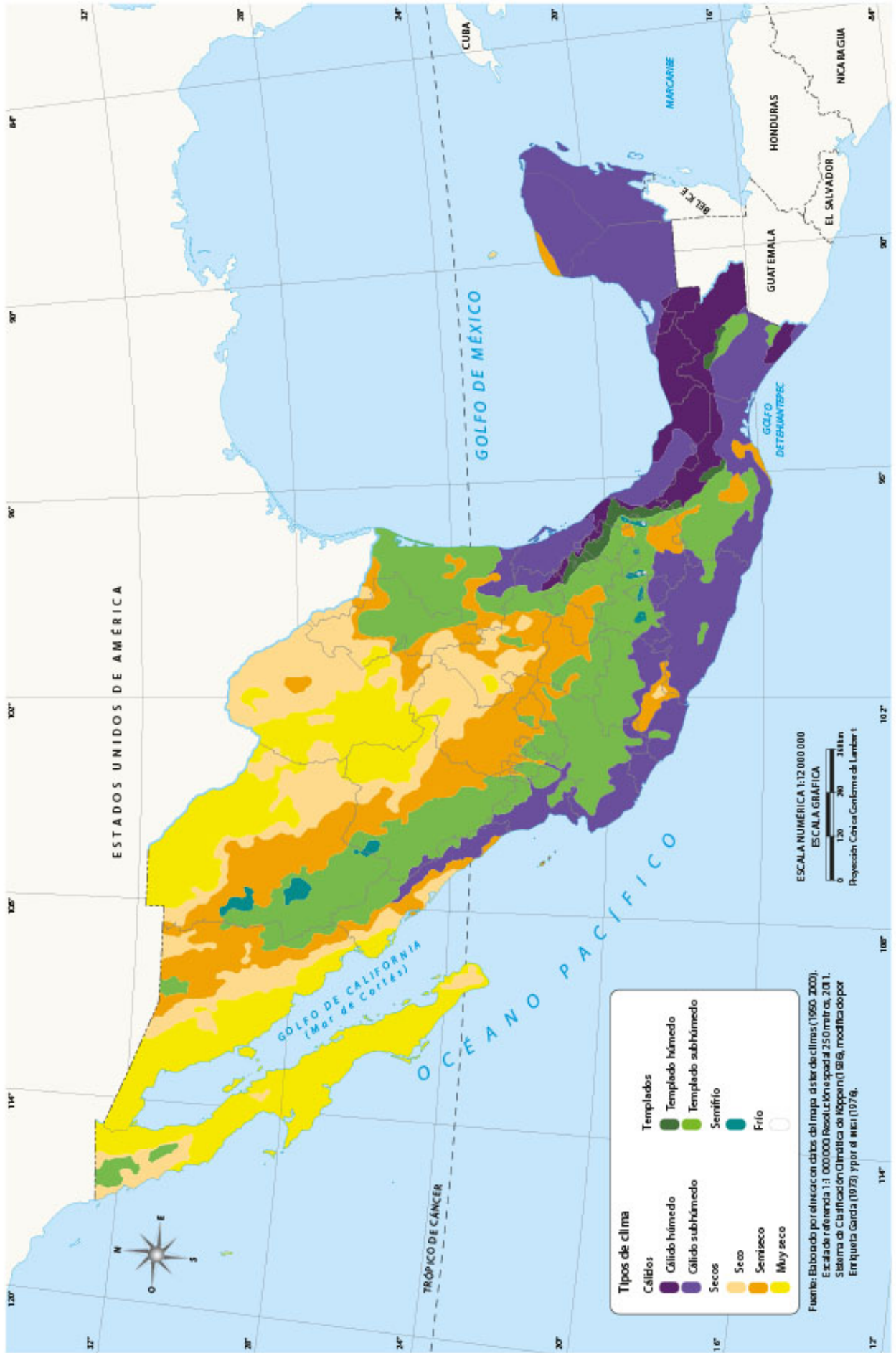






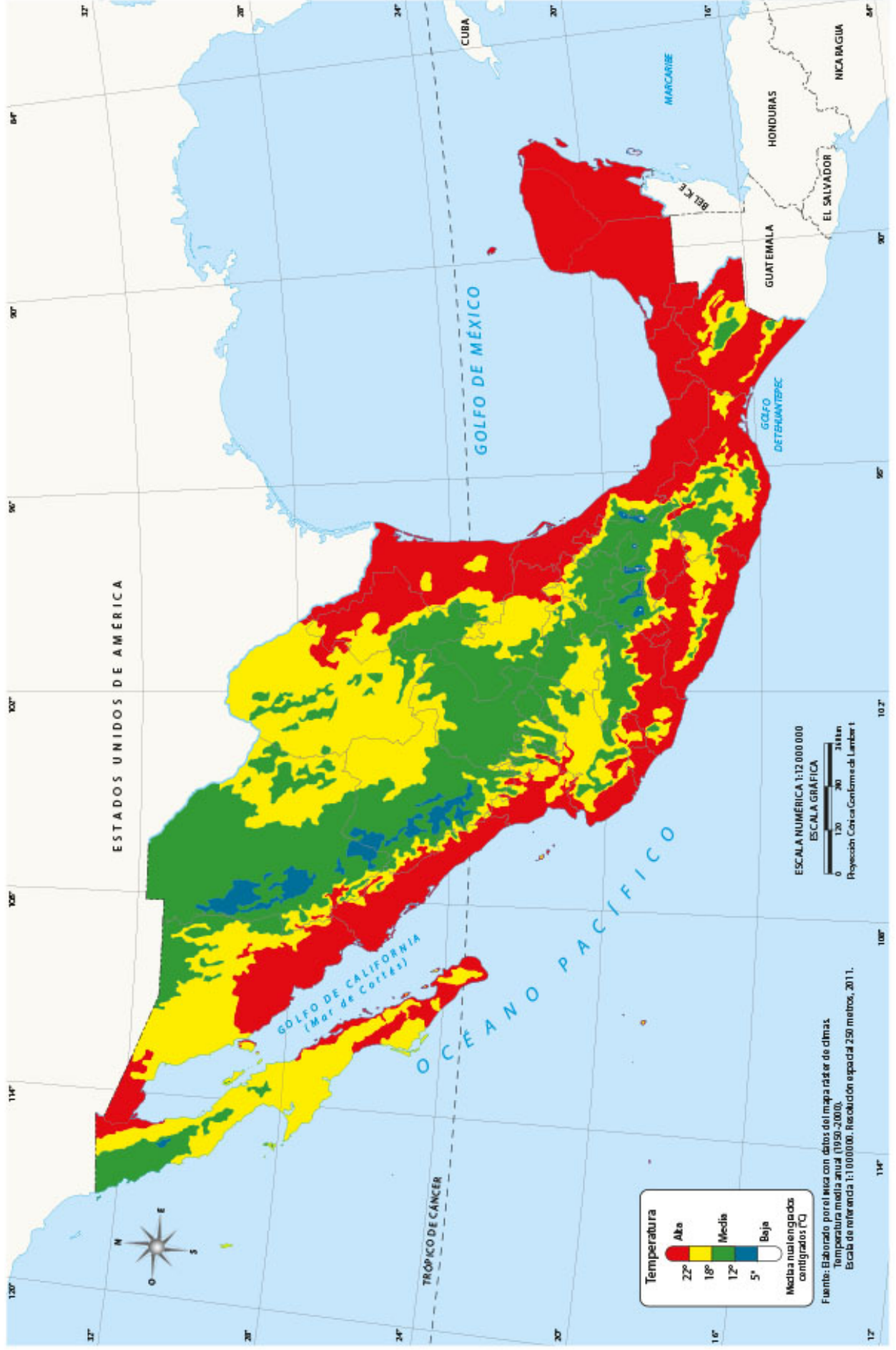
Climas de México

Componentes Naturales



Temperatura en México

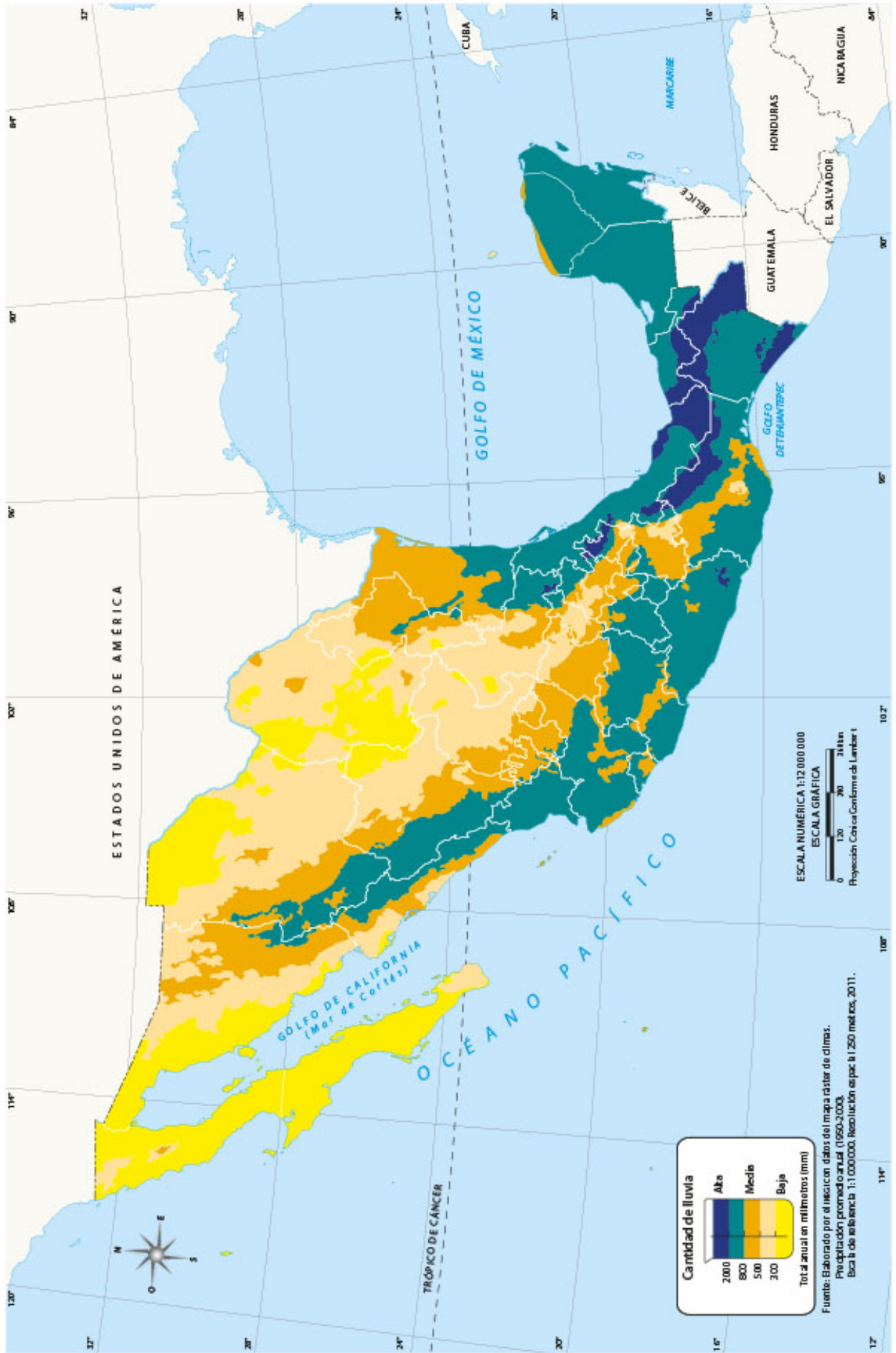
Componentes Naturales





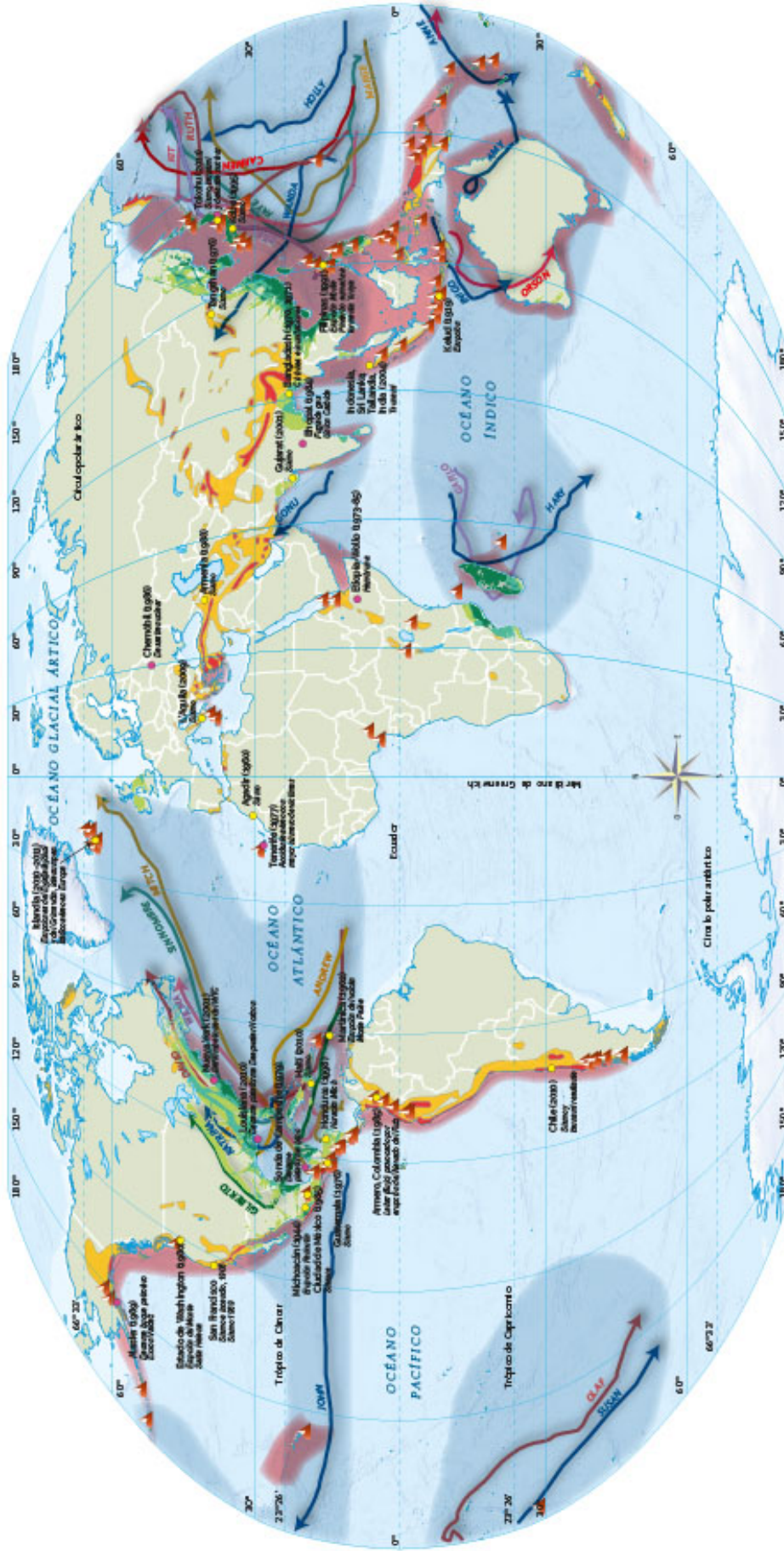
Precipitación anual en México

Componentes Naturales



Desastres

Componentes Naturales



Impacto de ciclones tropicales
 Alto (Dark Green)
 Medio (Medium Green)
 Bajo (Light Green)

Dinámica de los ciclones tropicales
 Zona de ciclones
 Las flechas de colores representan las trayectorias de algunos ciclones categoría 5

Intensidad de terremotos
 Muy alta (Red)
 Alta (Orange)
 Exp. posición a tsunamis (Yellow)

Zonas de impacto probable
 Actividad volcánica (Pink)

Eventos importantes de 1950 a la fecha
 (Red Arrow)

Ejemplo de desastres de gran impacto
 Relacionado con:
 Fenómenos naturales (Yellow Dot)
 Actividades humanas (Pink Dot)

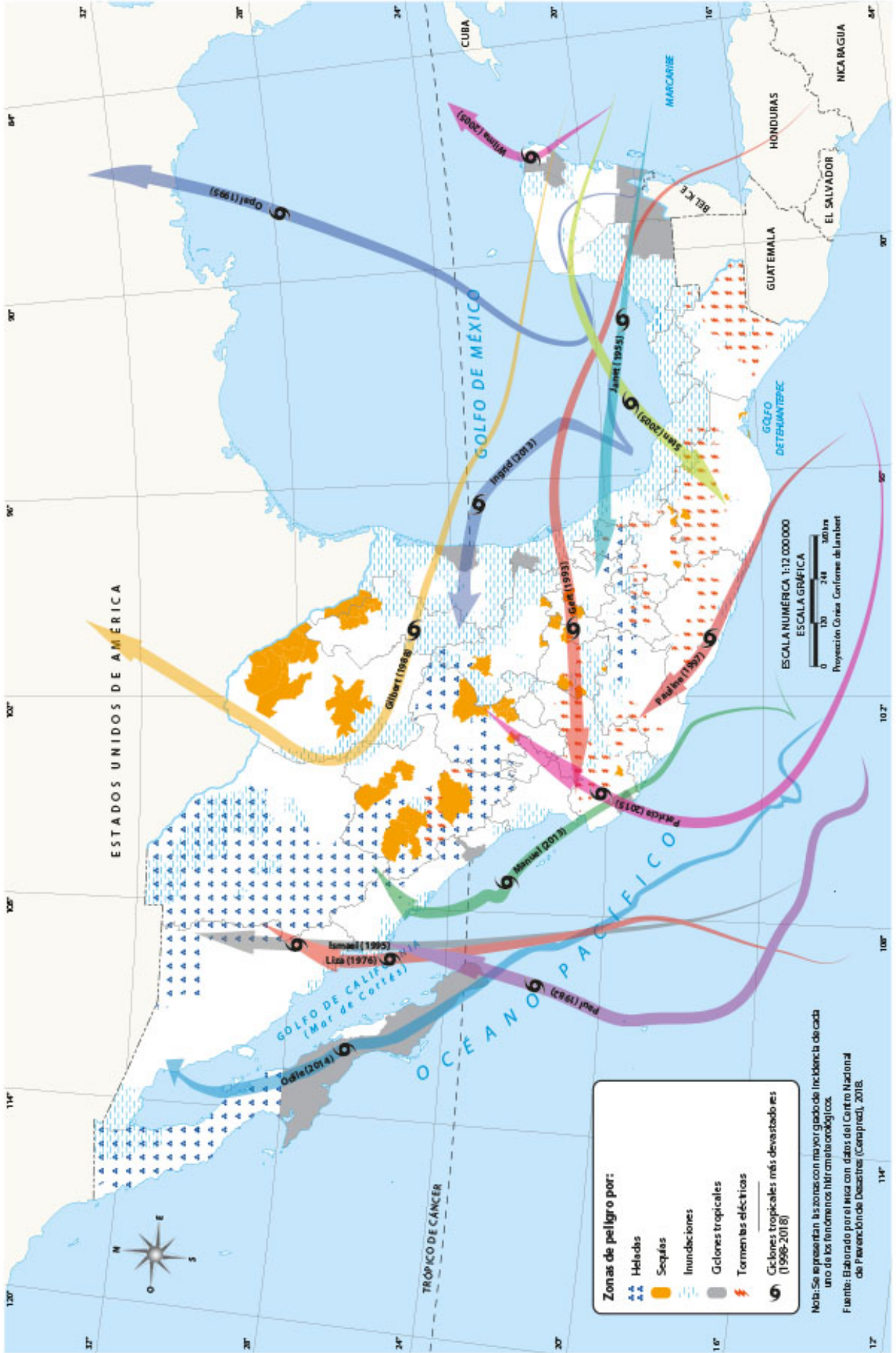
Escala en el ecuador
 1:1.100.000.000
 1 centímetro = 1.100 kilómetros
 0 1.100 2.200 4.400 km
 Proyección Robinson

Fuentes: 1. US Department of Commerce (2012). National weather service. National Oceanic and Atmospheric Administration. 2. Smithsonian Institution (2012). Volcanoes of the World. Global Volcanism Program. 3. US Geological Survey (2012). Minor Hazard.



Fenómenos y peligros hidrometeorológicos en México

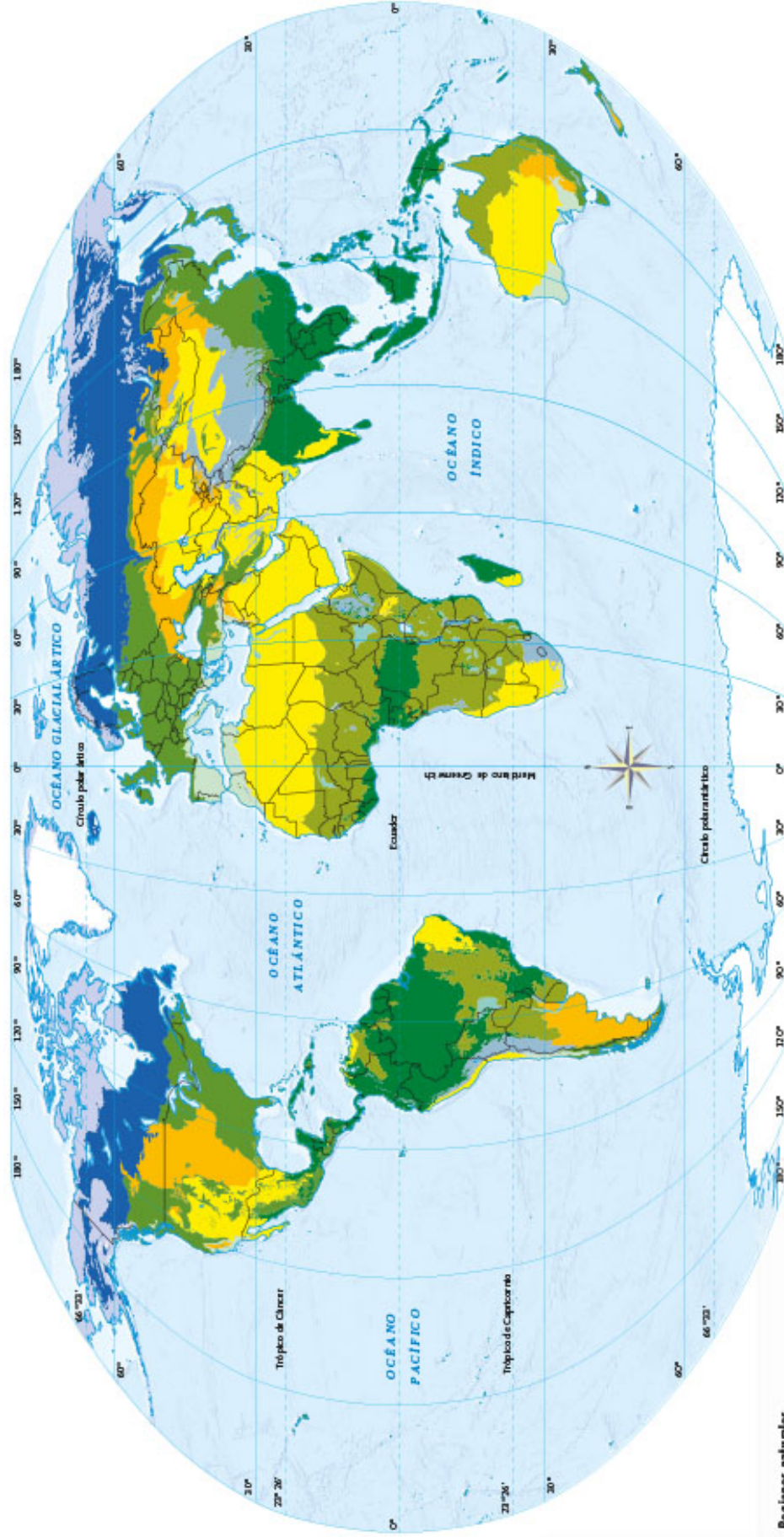
Componentes Naturales





Regiones naturales

Componentes Naturales



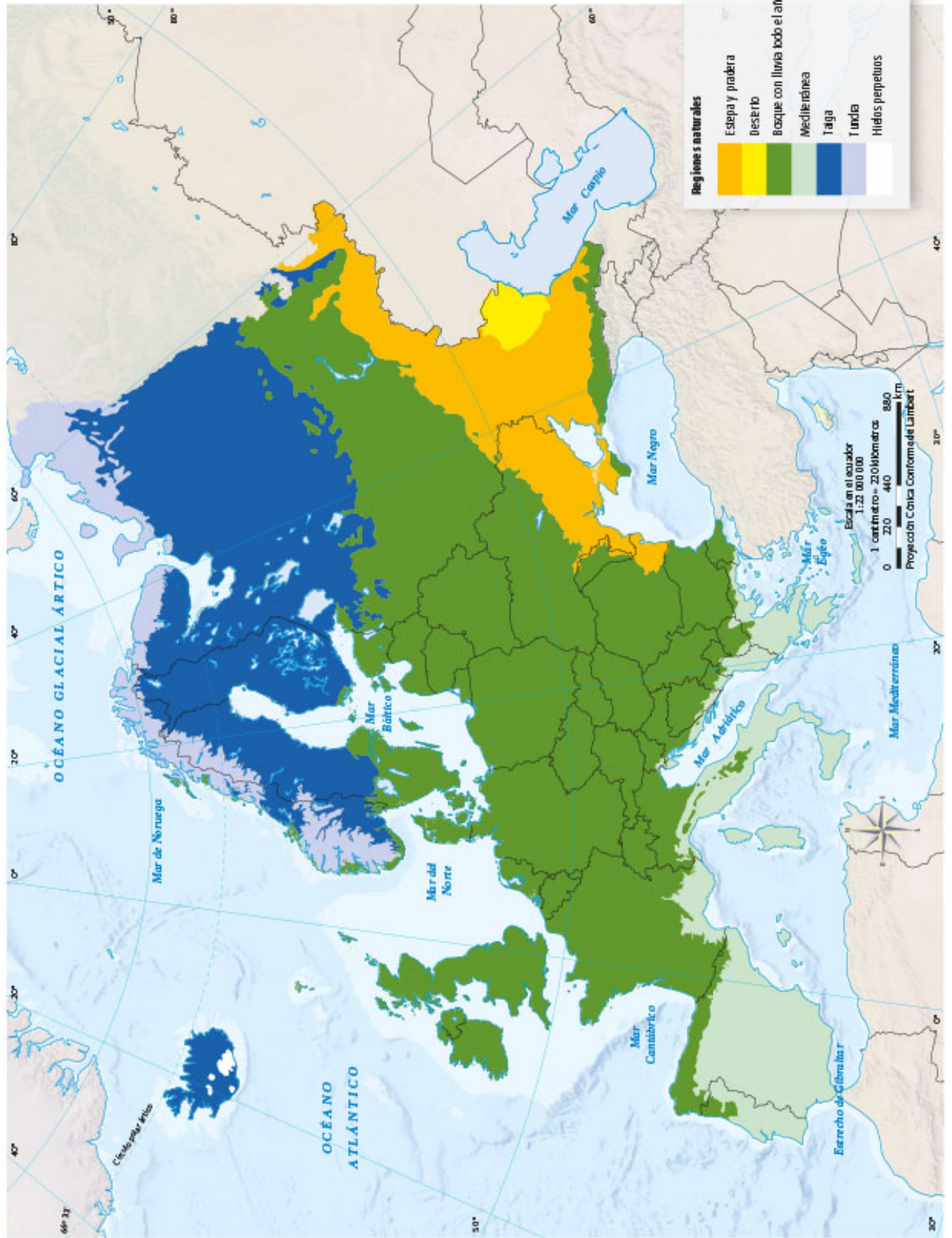
Regiones naturales

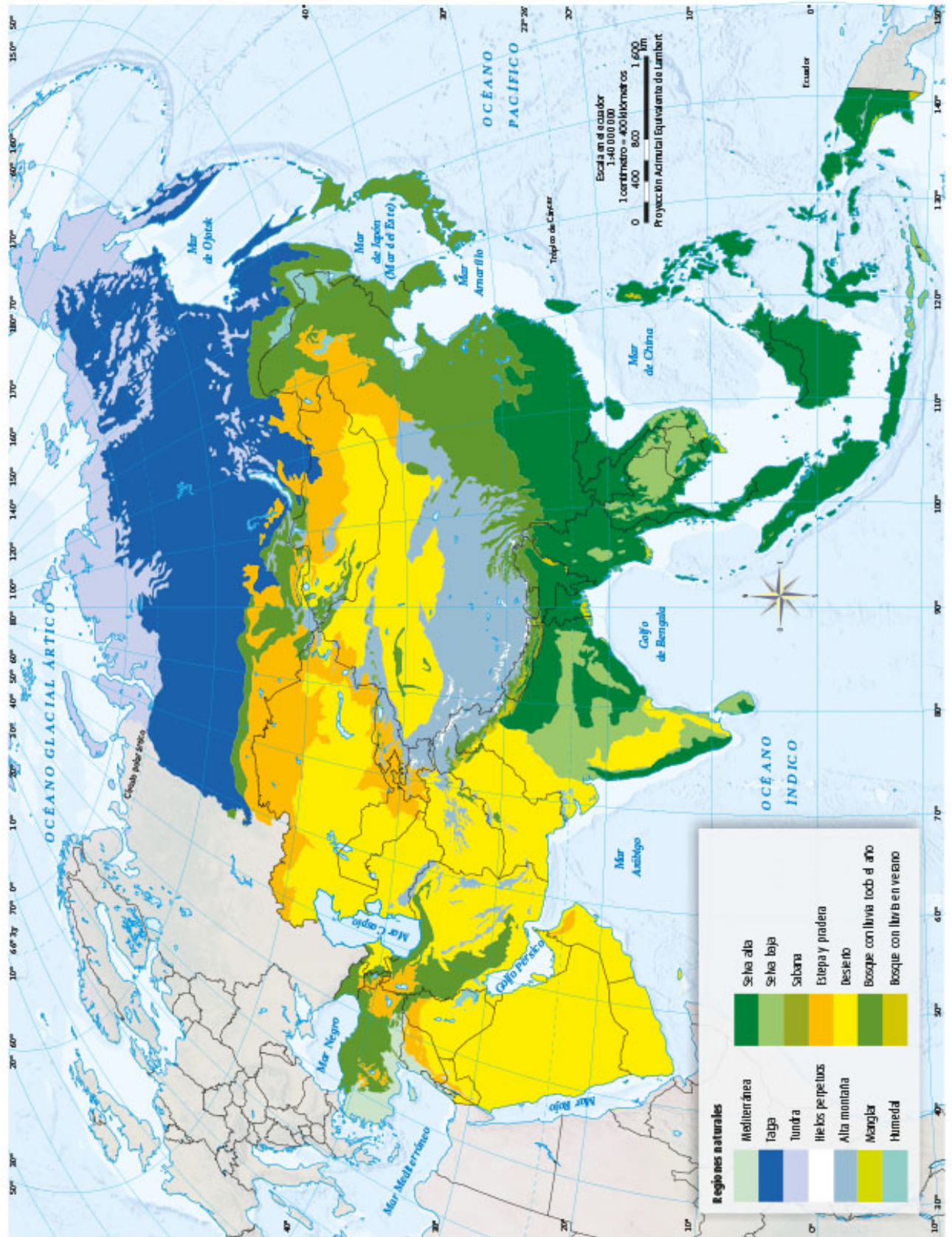
| | | | |
|--|------------------|--|-----------------|
| | Selva | | Taiga |
| | Sabana | | Tundra |
| | Estepa y pradera | | Helos perpetuos |
| | Desierto | | Alla montaña |
| | Bosque | | Manglar |
| | Medierránea | | Humedales |

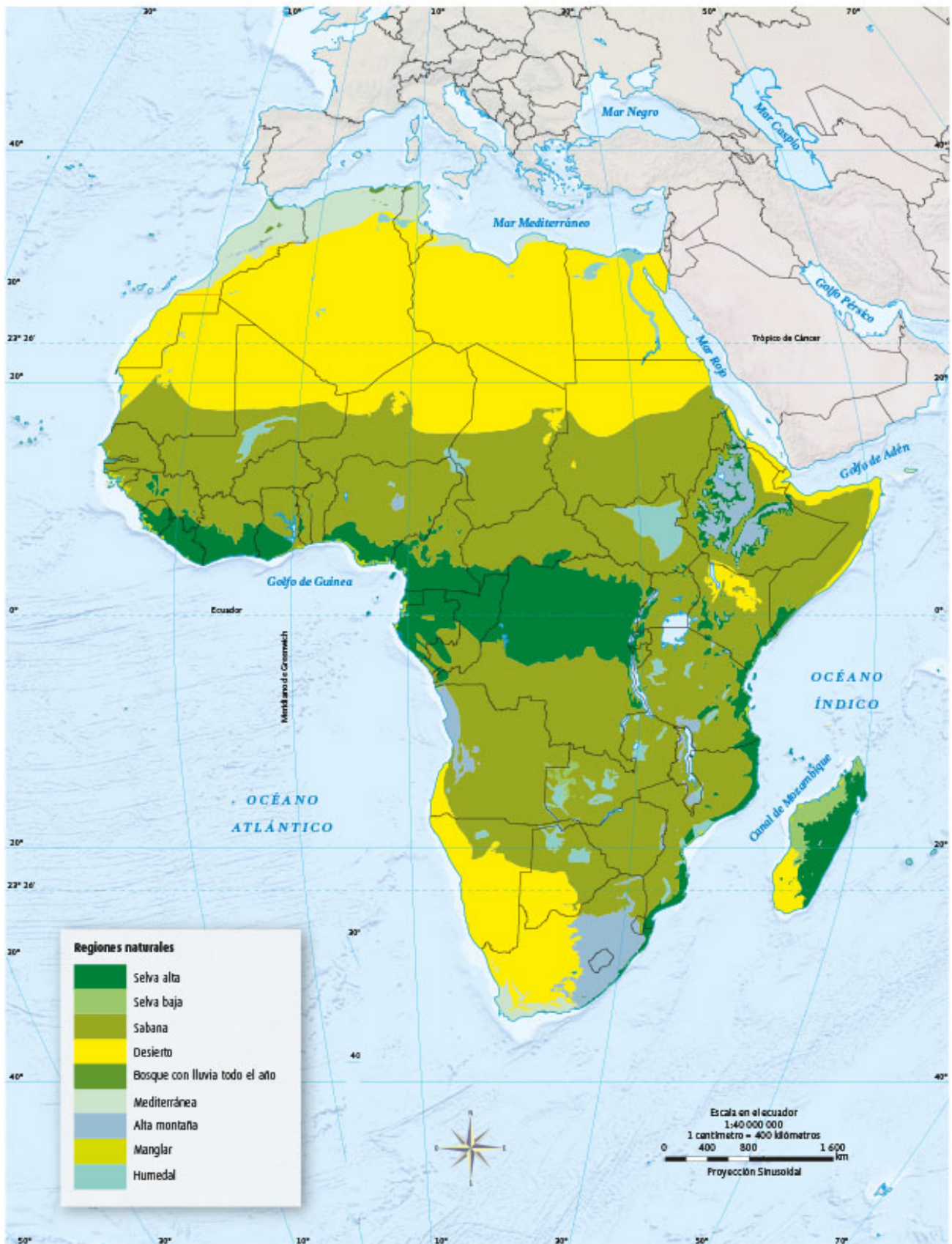
Escala en el ecuador
 1:10.000.000
 1 centímetro = 1.000 kilómetros
 0 1100 2200 4400 km
 Proyección Robinson

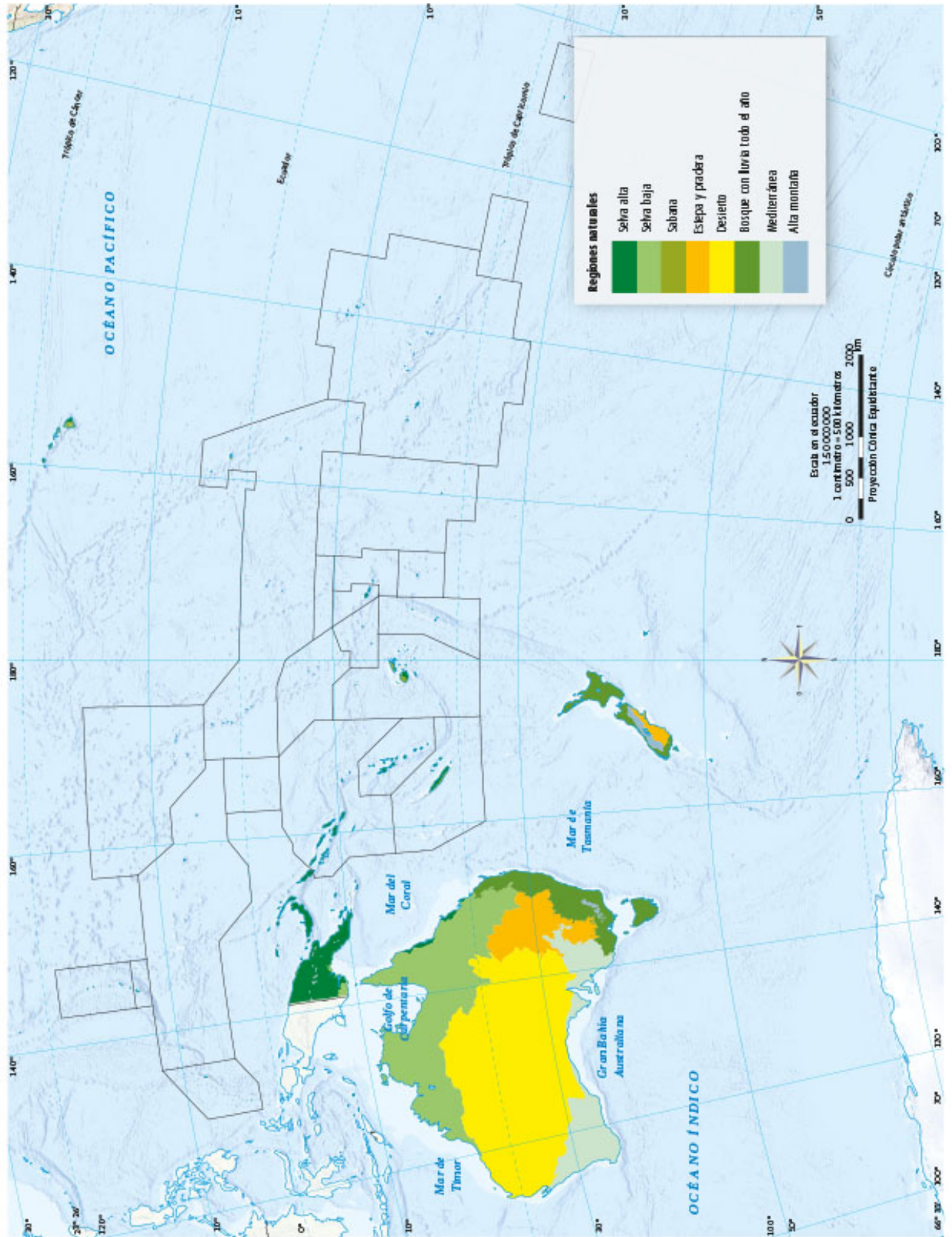








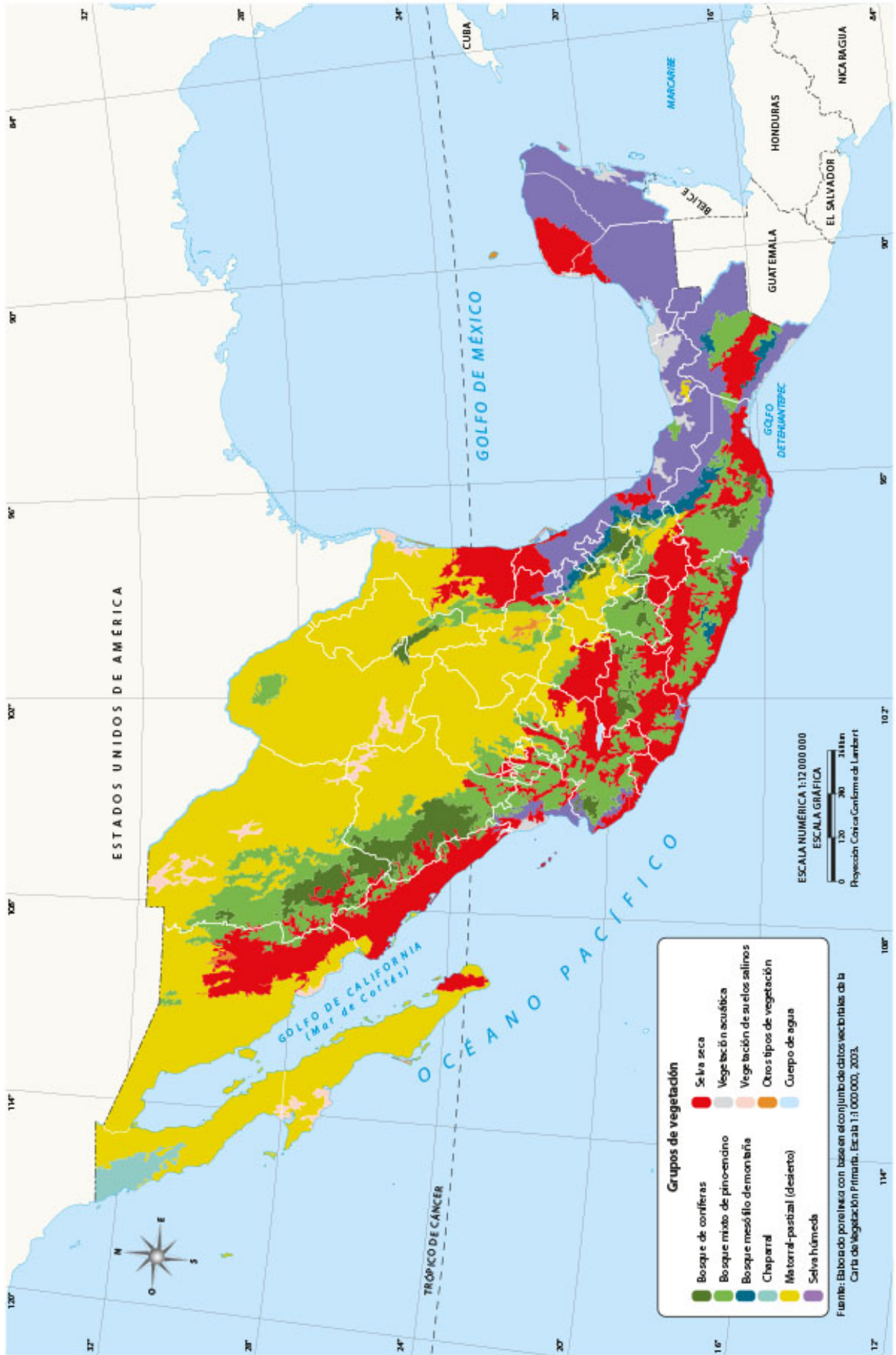






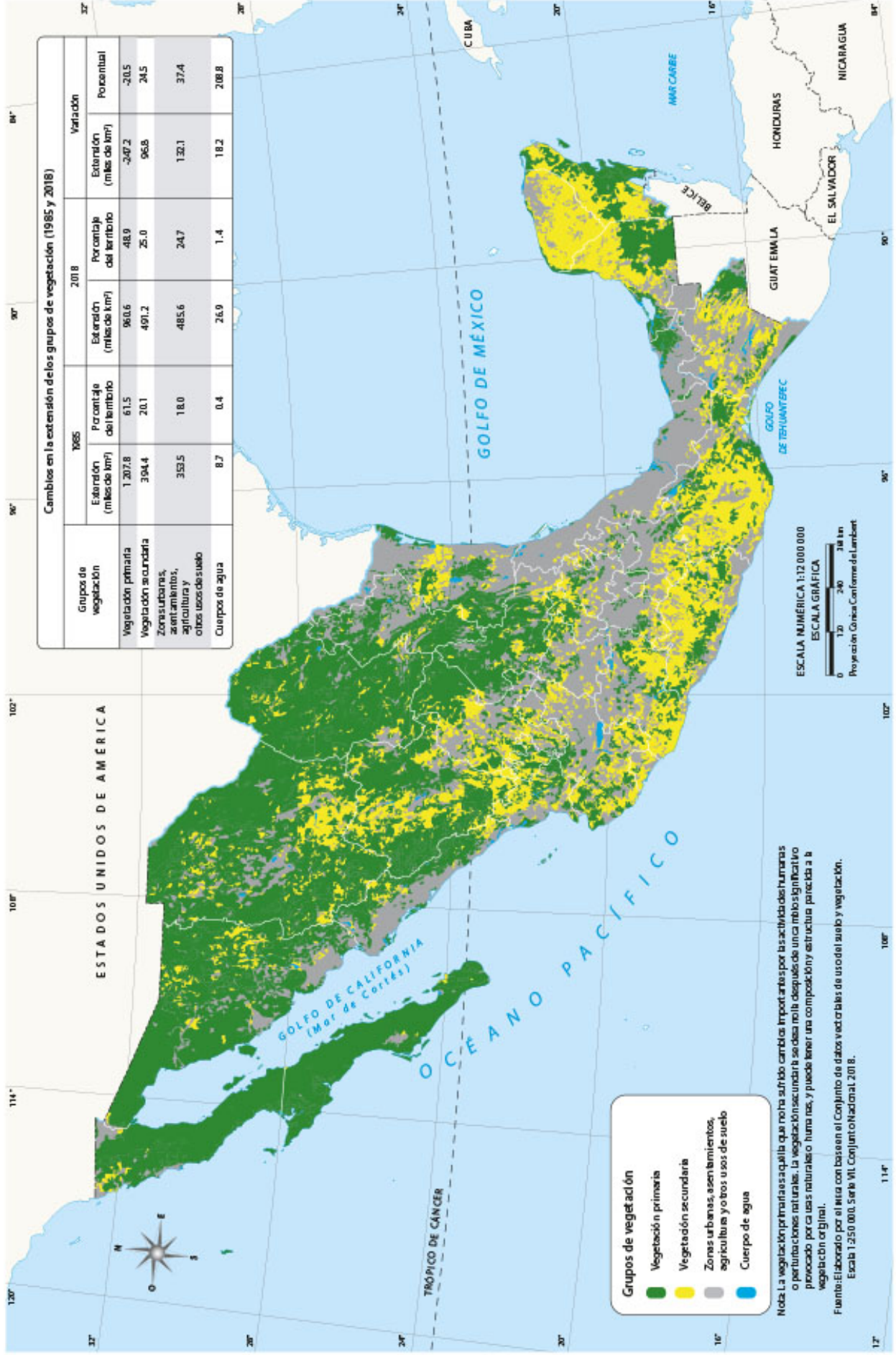
Regiones naturales de México

Componentes Naturales



Uso de suelo y vegetación en México

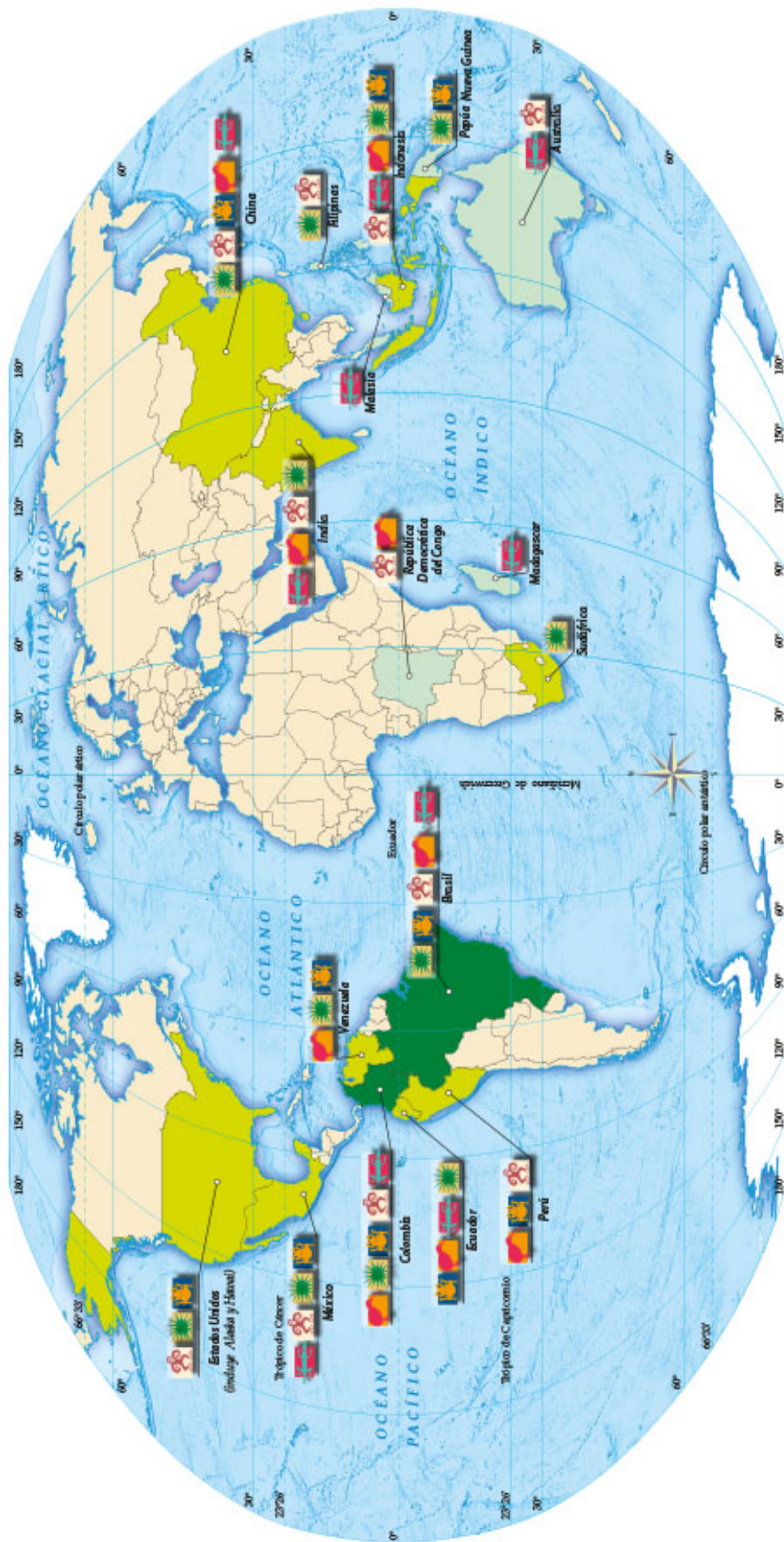
Componentes Naturales





Países megadiversos

Componentes Naturales



Cantidad de especies en los países megadiversos (plantas, mamíferos, aves, reptiles y anfibios)



Grupos más representativos de cada país (en diversidad de especies)

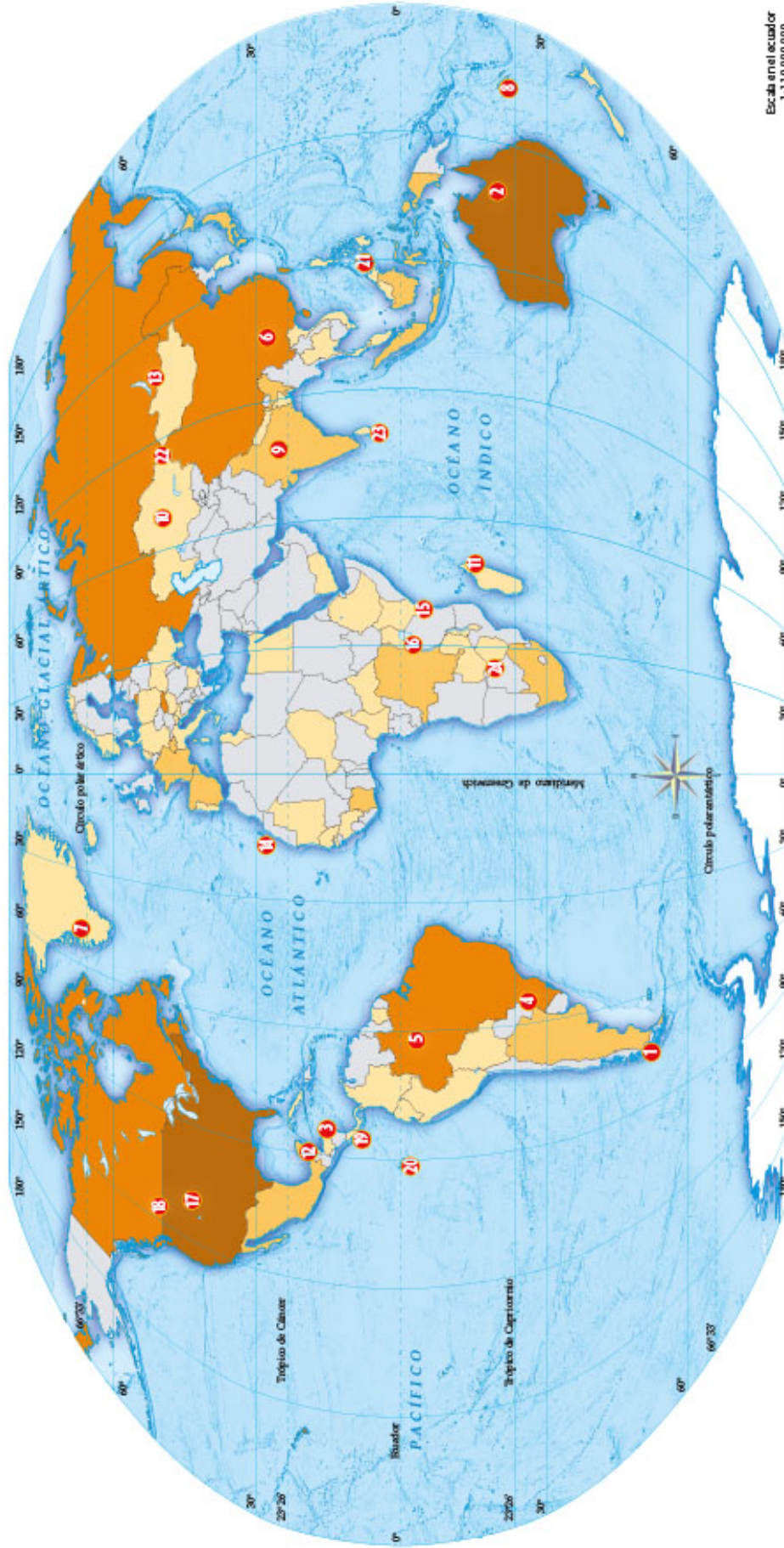


Escala en el ecuador
 1:110 000 000
 1 centímetro = 1100 kilómetros
 0 1.100 2.200 4.400
 Proyección Robinson



Patrimonio natural de la humanidad

Componentes Naturales



Algunos sitios de interés

- 1 Los glaciares
- 2 Sitios koolieros de mamíferos de Australia (Biverstleigh-Naracoorte)
- 3 Red de reservas del arrecife de barrera de Belice
- 4 Parque nacional del Iguazú
- 5 Complejo de conservación de la Amazonia Central
- 6 Danxia
- 7 Fiordo helado de Illulussat
- 8 Lagunas de Nueva Caledonia: diversidad de los arrecifes y ecosistemas conexos

- 9 Parque nacional de Keoladeo
- 10 Sarytaik-Estepa y lagos del Kazajistán septentrional
- 11 Bosques lluviosos de Alsianama
- 12 Sian ka'an
- 13 Lago Baikal
- 14 Parque nacional del Teide
- 15 Parque nacional del Kilimanjaro
- 16 Bosque impenetrable de Bwindi

- 17 Parque nacional de Yellowstone
- 18 Parques de las Montañas Roccosas
- 19 Zona de conservación de Guanacaste
- 20 Islas Galápagos
- 21 Parque natural de los Arrecifes de Tubulaha
- 22 Montañas Doradas del Altai
- 23 Reserva forestal de Sirinraja
- 24 Mosaico-lumya-Cabarras Victoria

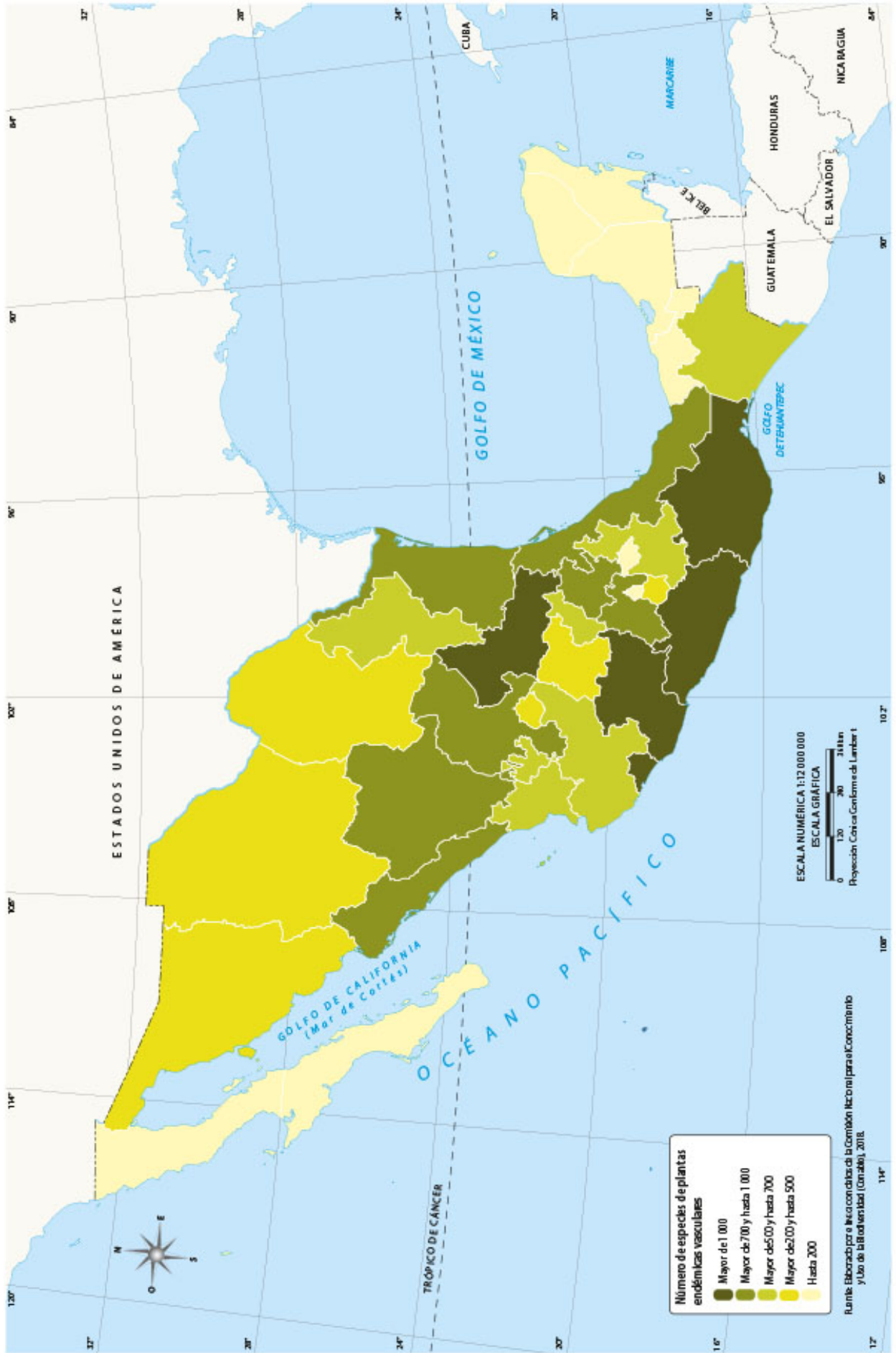
Cantidad de sitios por país

- Entre 10 y 12
- Entre 6 y 9
- Entre 3 y 5
- Entre 1 y 2
- Ninguno
- Sin datos



Plantas endémicas de México

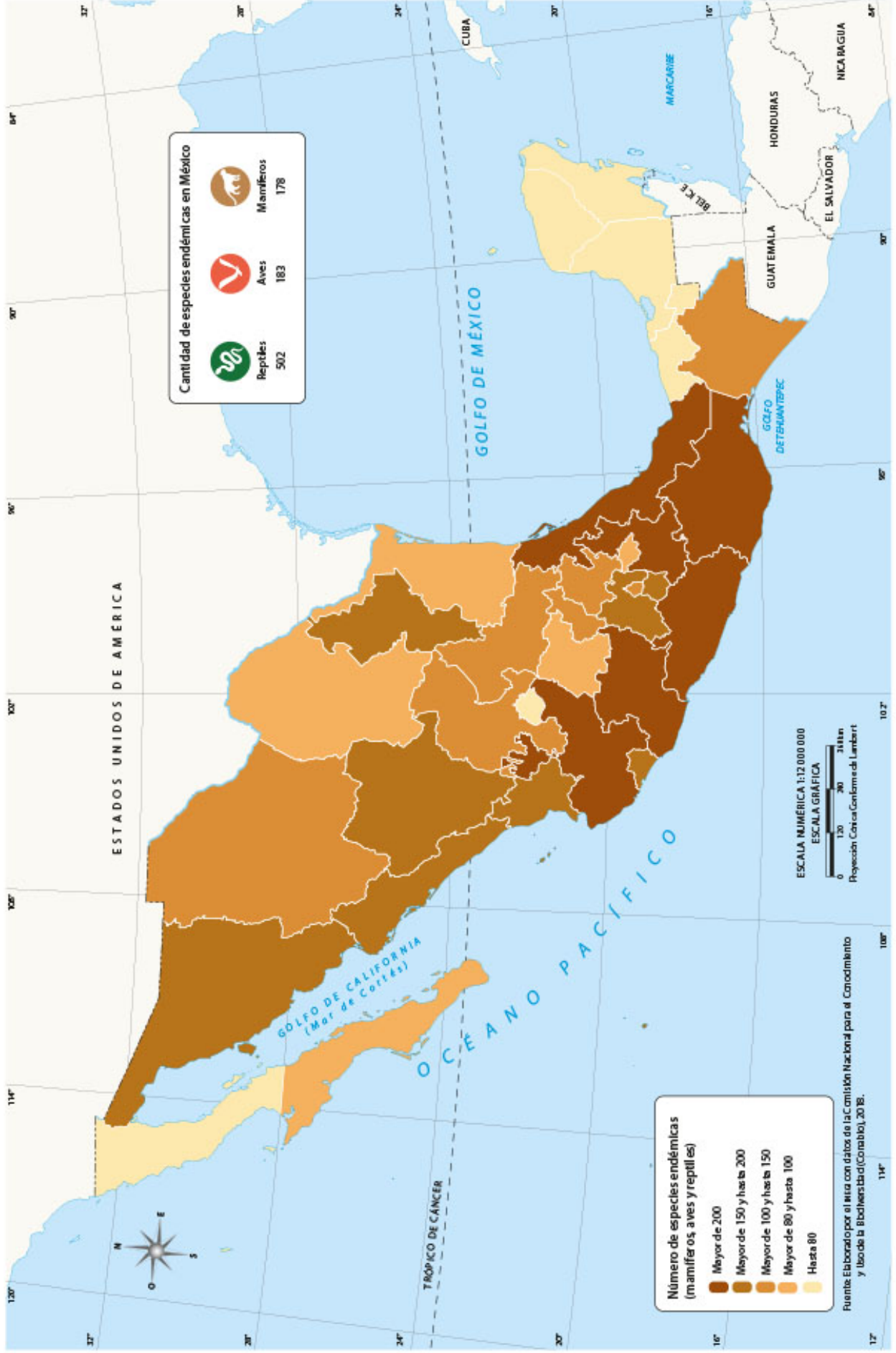
Componentes Naturales

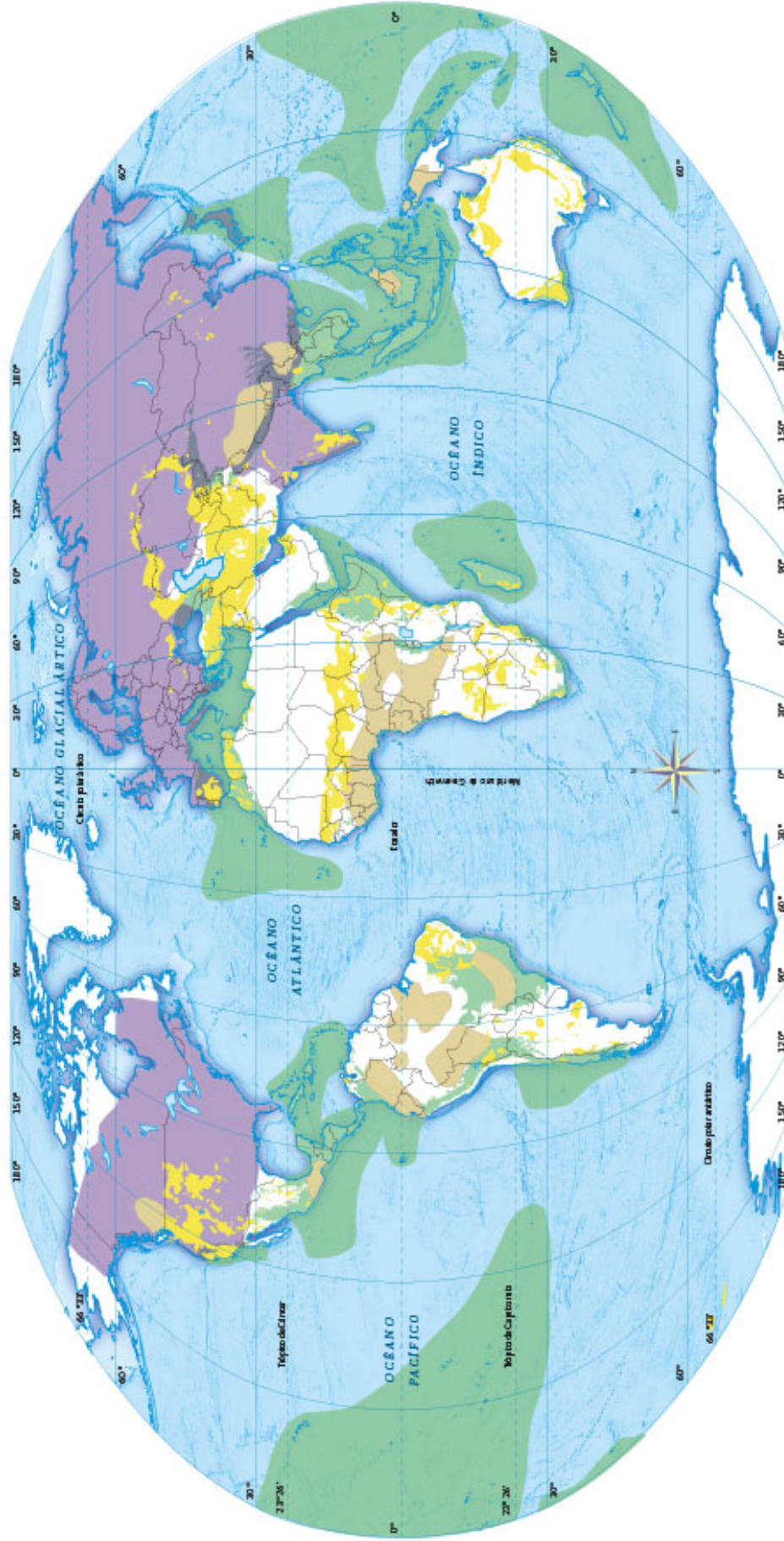




Animales endémicos de México

Componentes Naturales

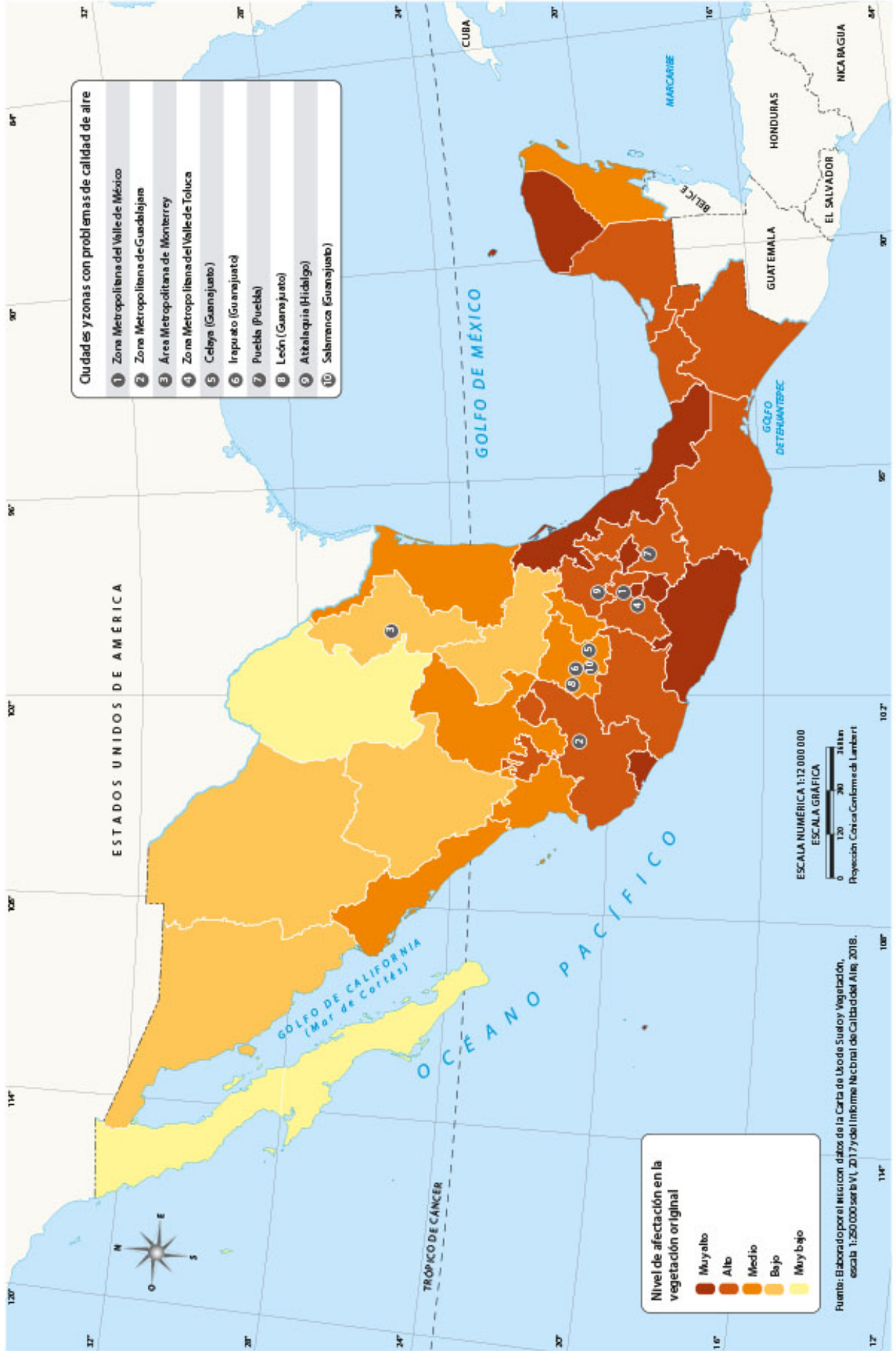






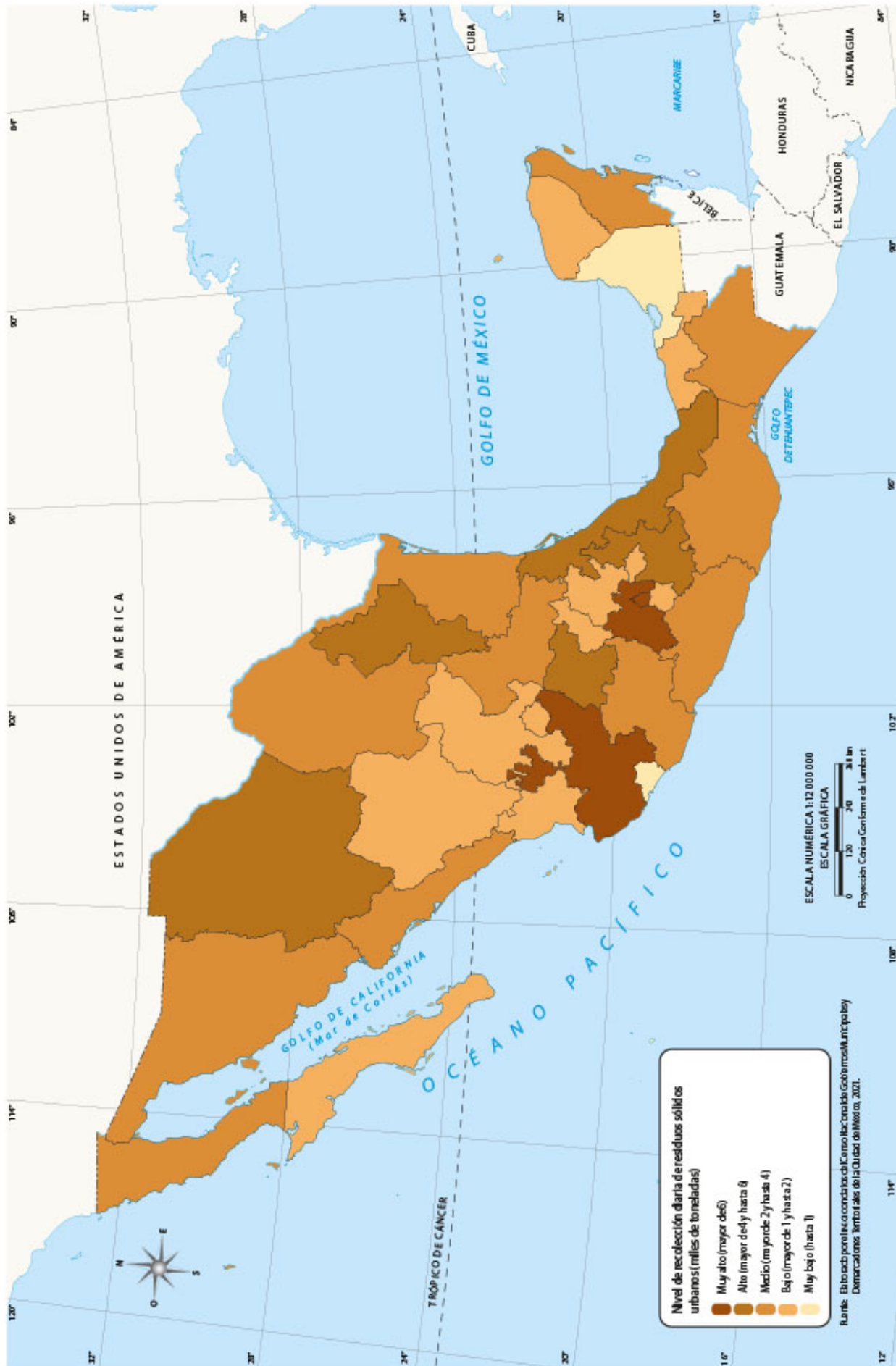
Impacto ambiental en México

Componentes Naturales



Residuos sólidos en México

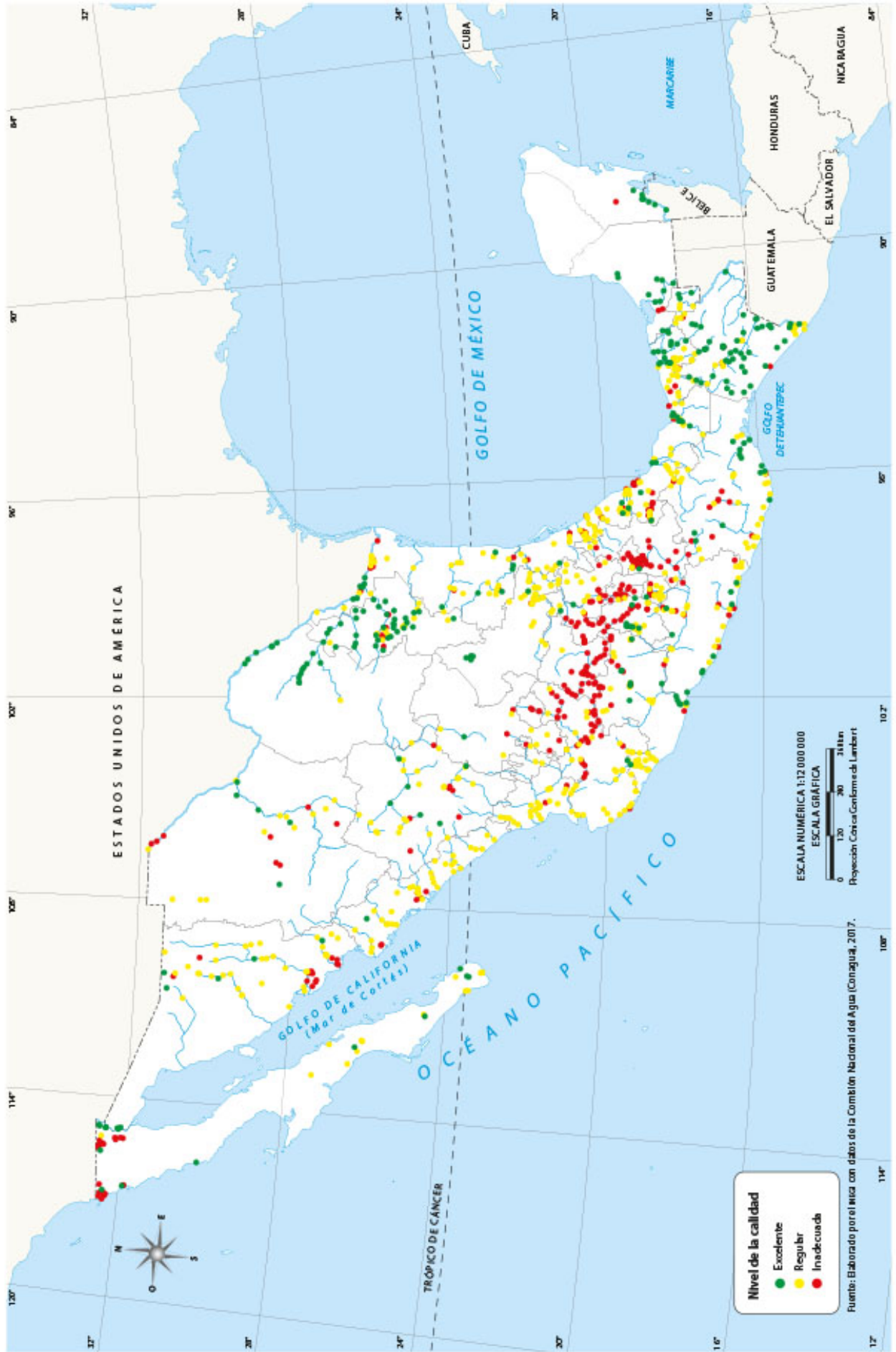
Componentes Naturales





Calidad del agua de los ríos en México

Componentes Naturales

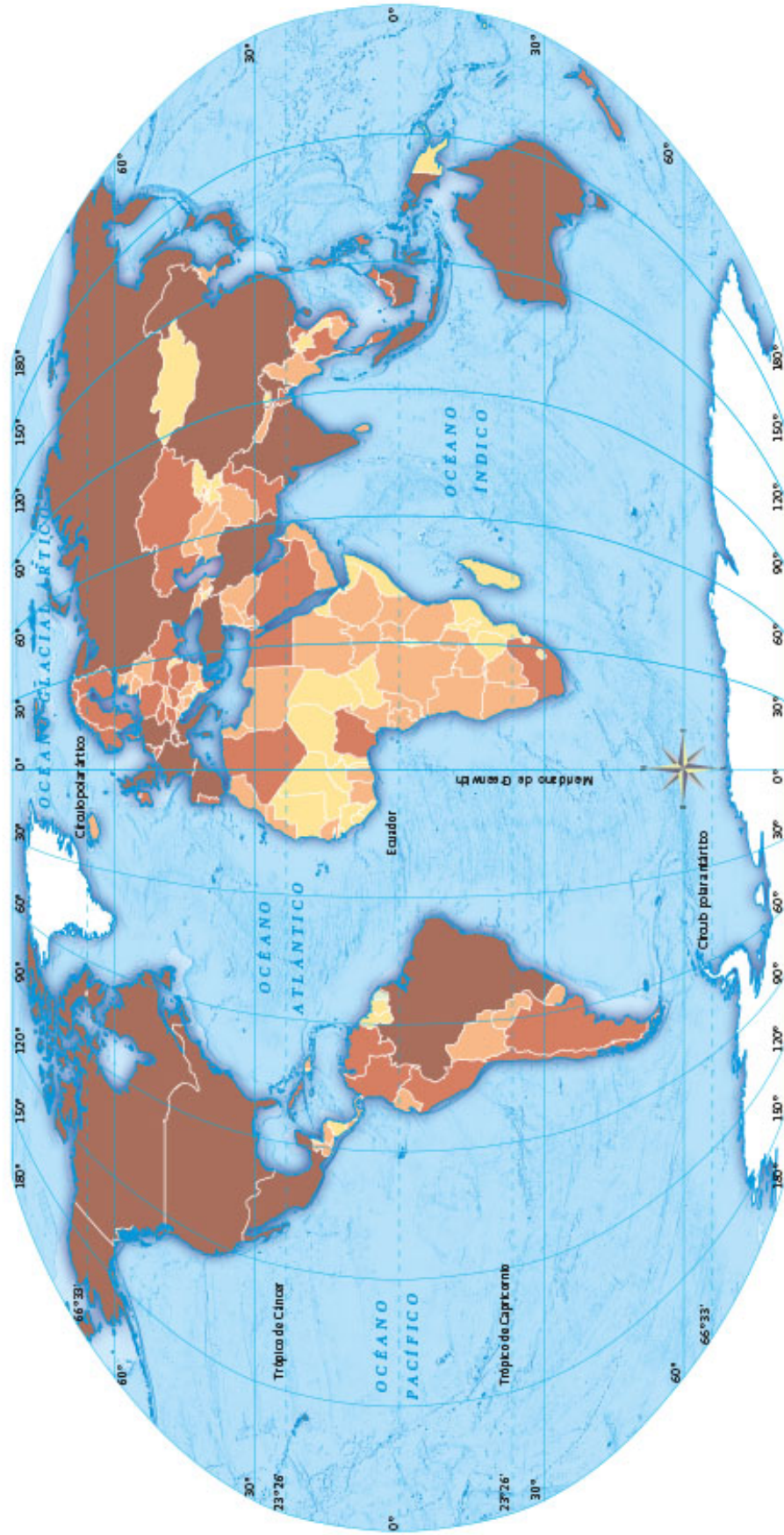






Producto Interno Bruto

Componentes Económicos

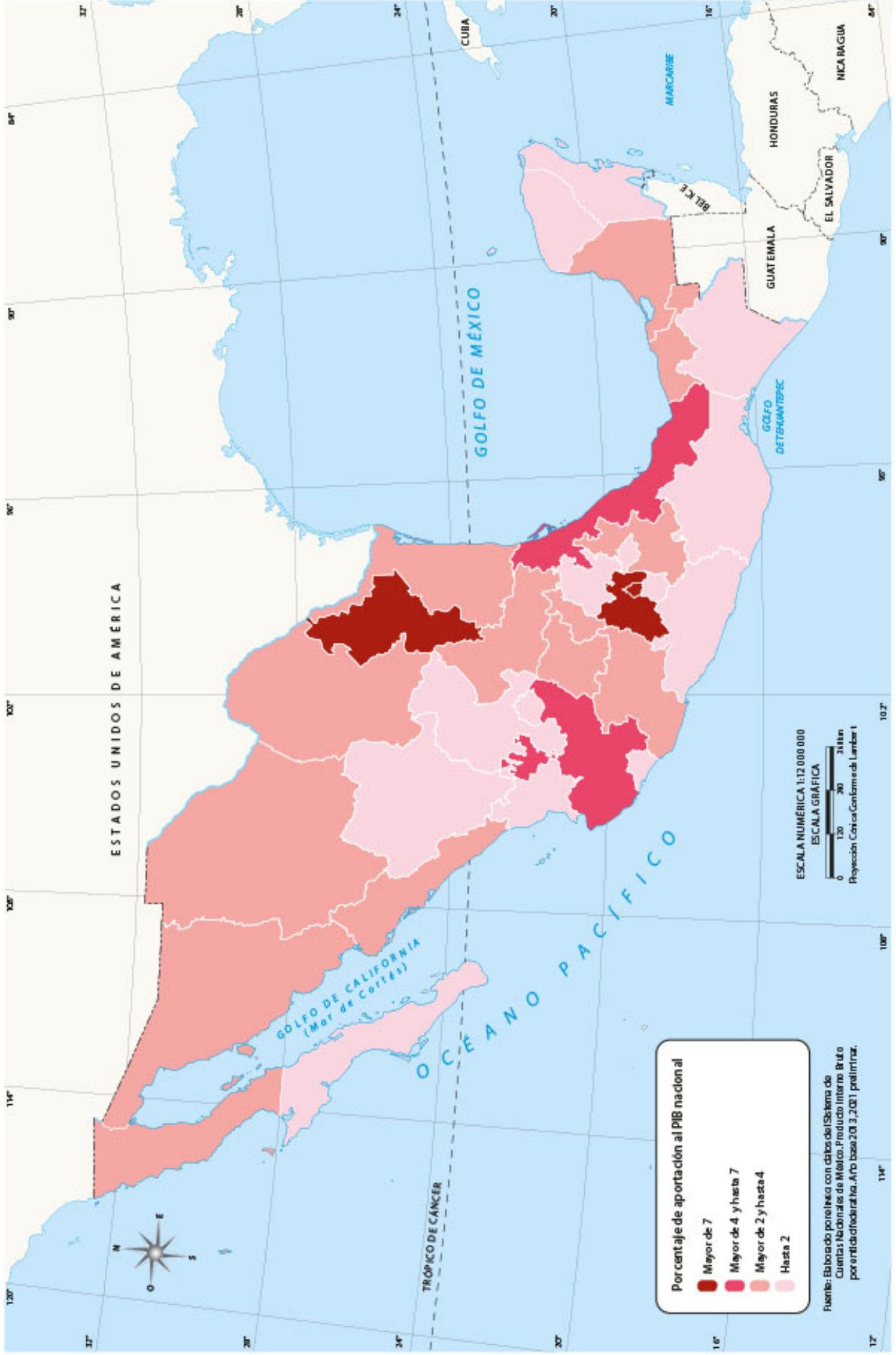


Valor del producto interno bruto, 2011 (en millones de dólares)

- Alto (más de 500.000)
- Medio (de 100.000 a menos de 500.000)
- Bajo (de 10.000 a menos de 100.000)
- Muy bajo (menos de 10.000)
- Sin datos

Escala en el ecuador
 1:110.000.000
 1 centímetro = 1.100 kilómetros
 0 1.100 2.200 4.400
 Proyección Robinson

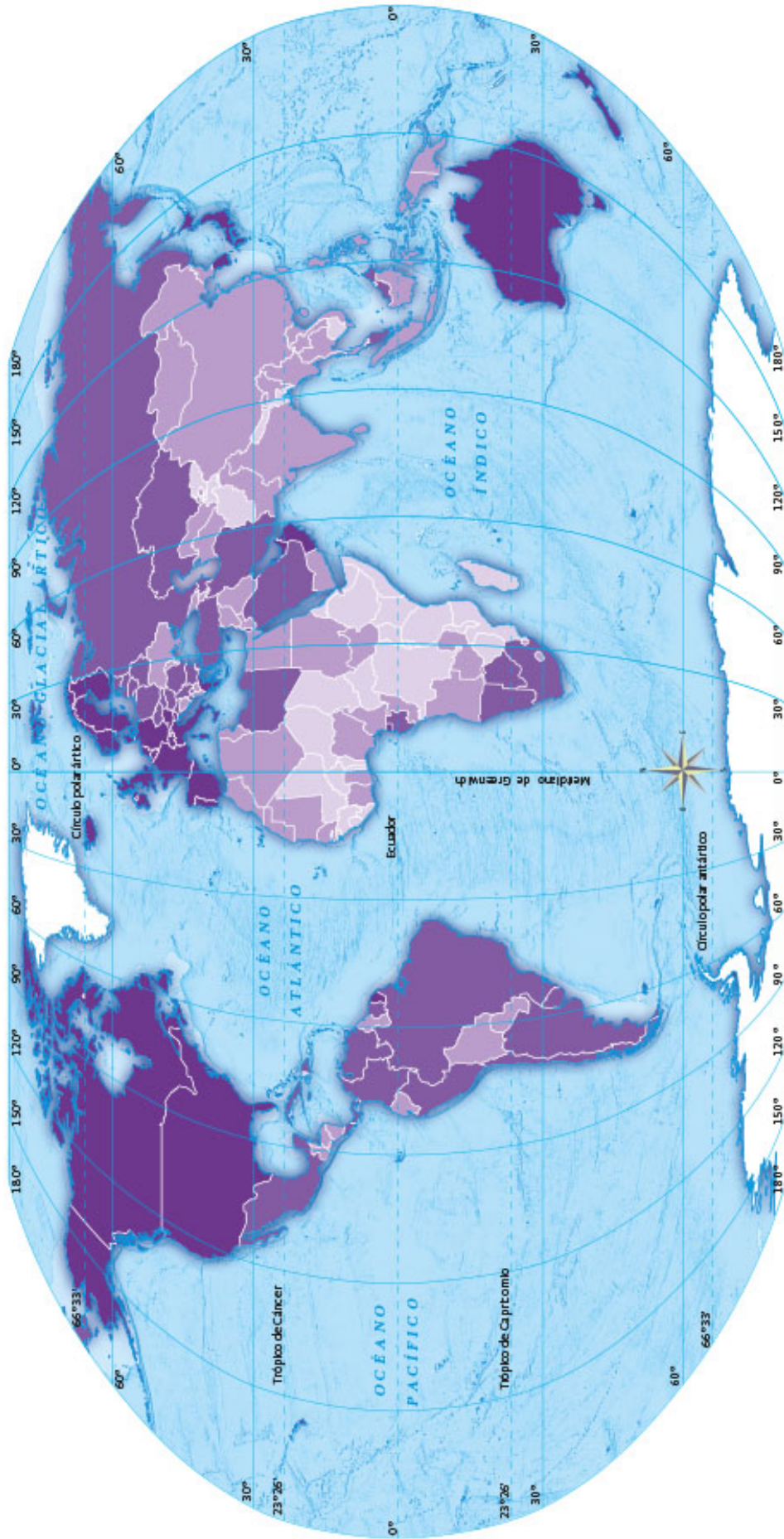
Fuentes: 1. US Central Intelligence Agency (C.I.A. The World Factbook, 2. Banco Mundial (C.I.A. para países sin datos estadísticos mundiales de desarrollo 2011).





Ingreso per cápita

Componentes Económicos

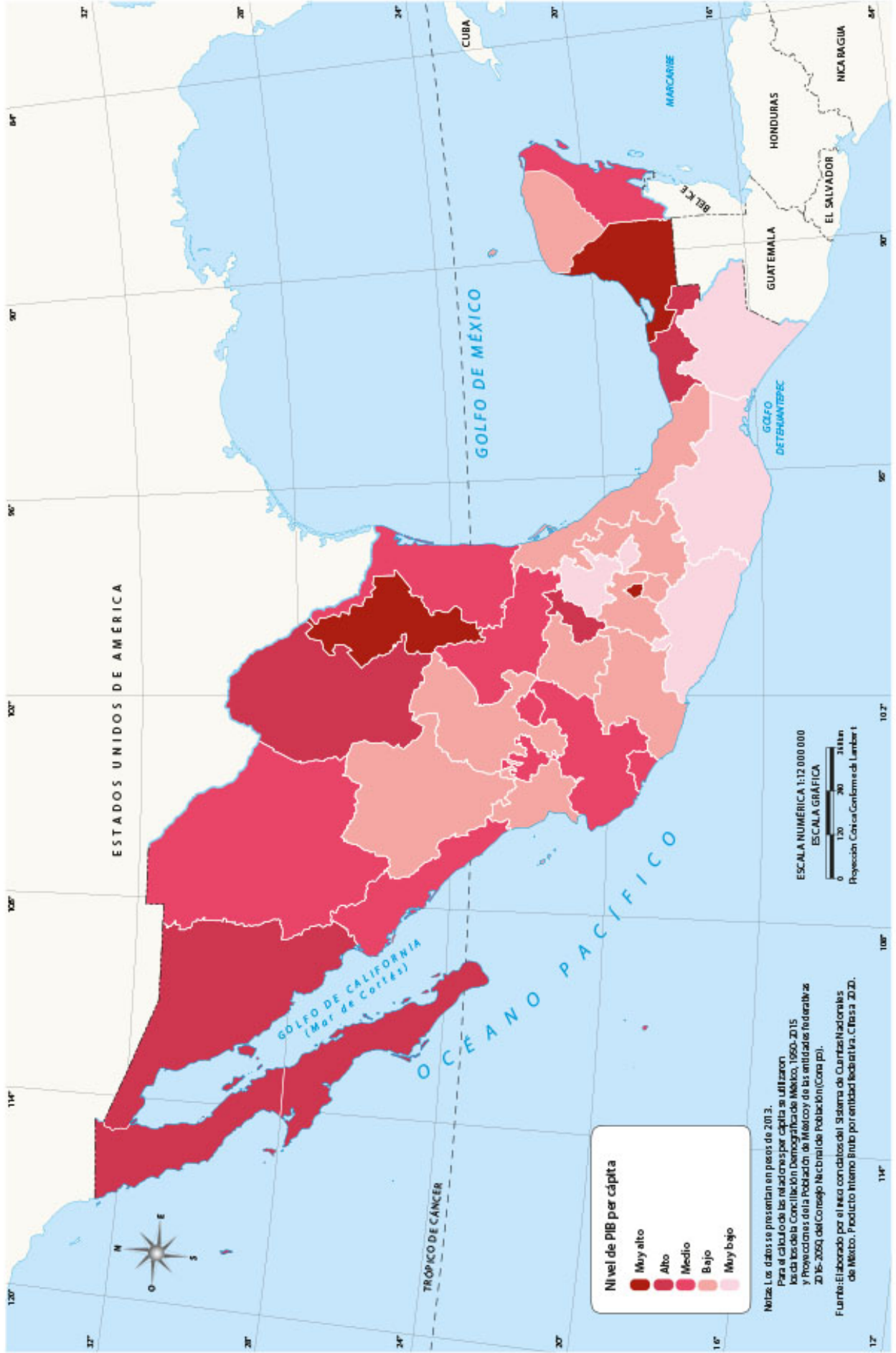


Producto interno bruto por habitante, 2011 (en dólares)

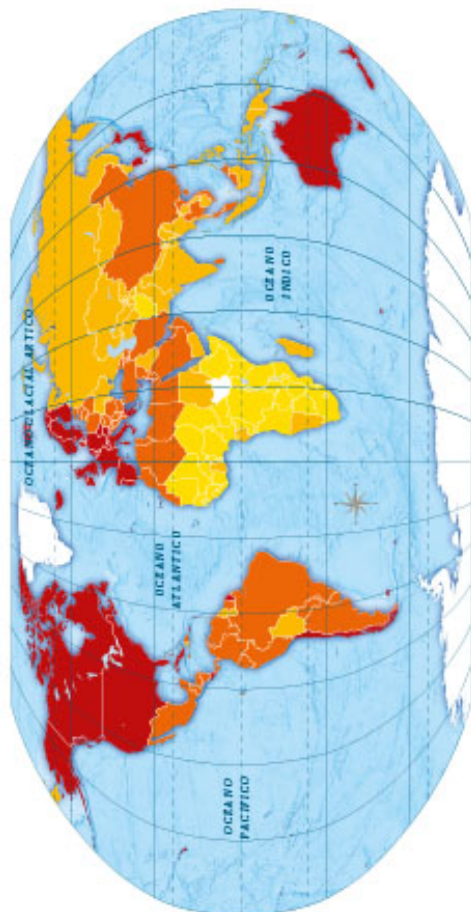
- Alto (más de 20 000)
- Medio (de 5 000 a menos de 20 000)
- Bajo (de 1000 a menos de 5000)
- Muy bajo (menos de 1000)
- Sin datos

Escala en el ecuador
 1:130 000 000
 1 centímetro = 1100 kilómetros
 0 1100 2200 4400
 km
 Proyección Robinson

Fuentes: 1. US Central Intelligence Agency (C.I.A.) The World Factbook.
 2. Banco Mundial (S.I.) PIB per cápita, indicadores mundiales de desarrollo 2011.



Desigualdad socioeconómica

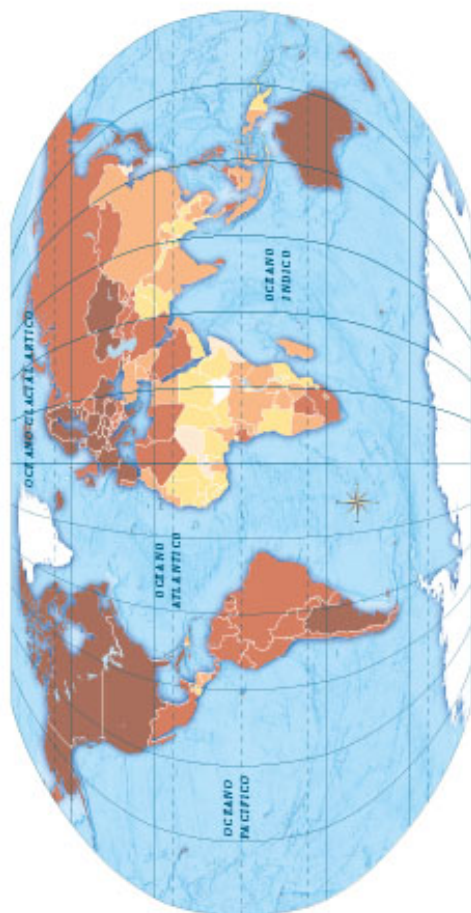


Esperanza de vida (años), 2005

| |
|-----------|
| Medio |
| Bajo |
| Sin datos |

Muy alto
Alto

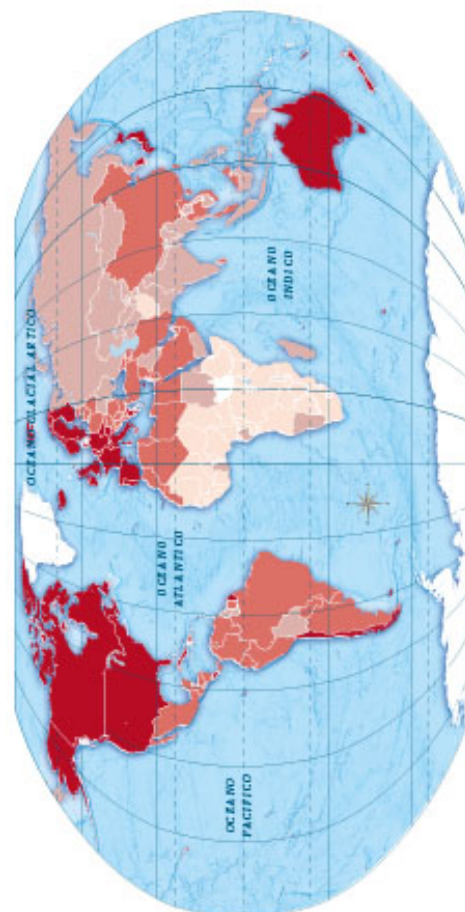
Componentes Económicos



Índice de educación, 2005

| |
|----------|
| Medio |
| Bajo |
| Muy bajo |

Muy alto
Alto



Índice de salud, 2008

| |
|-----------|
| Medio |
| Bajo |
| Sin datos |

Muy alto
Alto



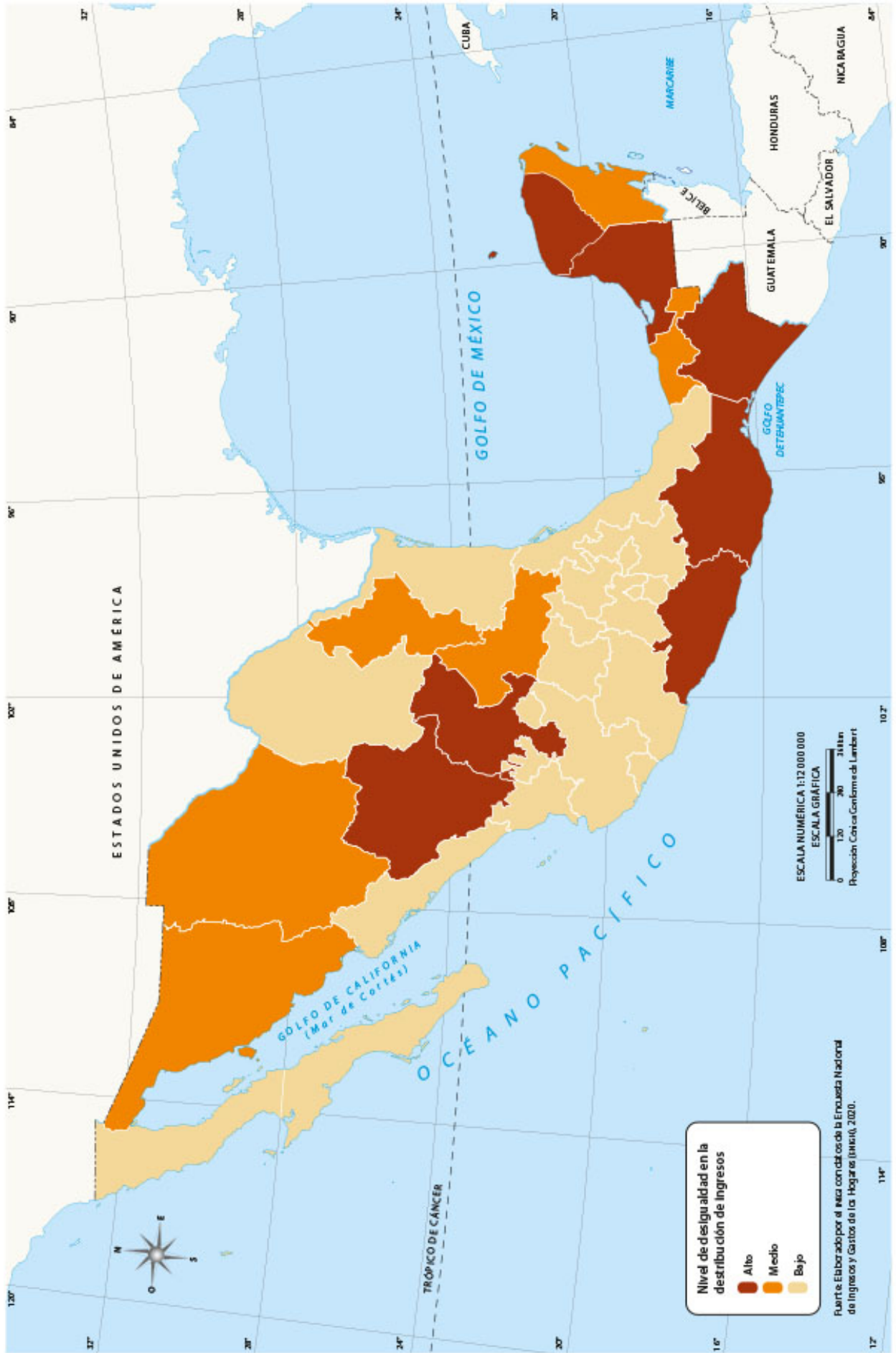
Índice de desarrollo humano, 2005

| |
|-----------|
| Medio |
| Bajo |
| Sin datos |

Muy alto
Alto

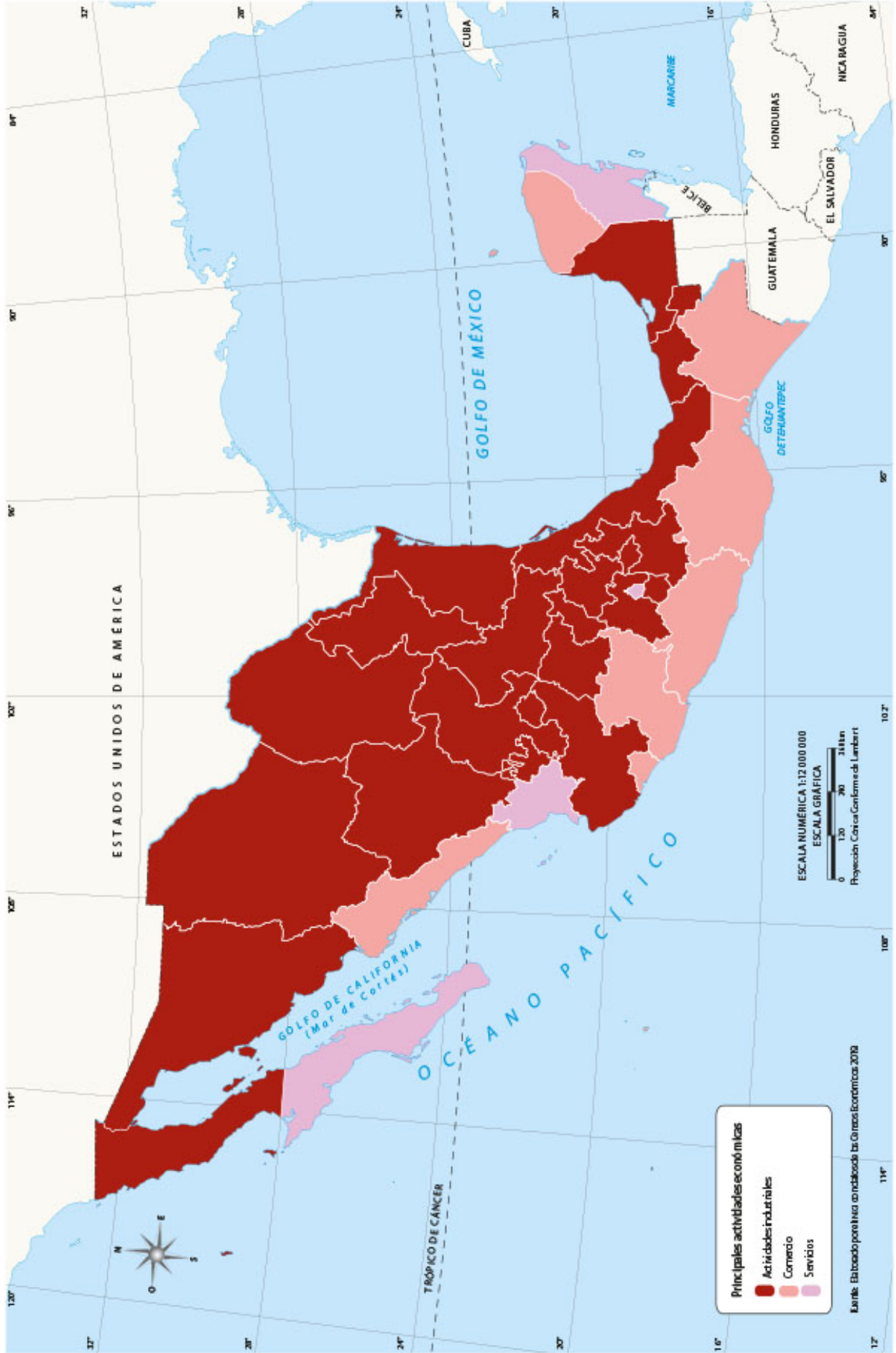
El **IDH** es el resultado de una combinación de indicadores —esperanza de vida, logros educativos e ingresos—; sirve como referencia para conocer el desarrollo social y el económico.

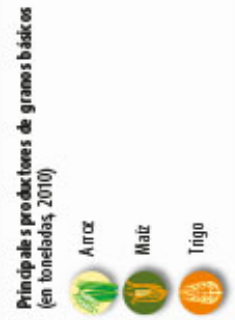
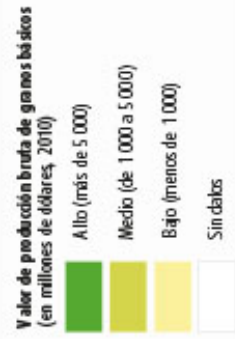
Fuentes: 1. Organización de las Naciones Unidas (2005). *Objetivos de desarrollo del milenio: uno más allá de América Latina y el Caribe*, OEA, Santiago de Chile, 357 págs. 2. Organización Mundial de la Salud (2008). *La atención primaria de salud, más necesaria que nunca*. 3. Velarde Jiménez, Elizabeth y Carlos Avila Figueroa (2002). "Evaluación de la calidad de vida", en *Salud Pública*, Vol. 44, 4, pp. 329-361, México.



Principales actividades económicas en México

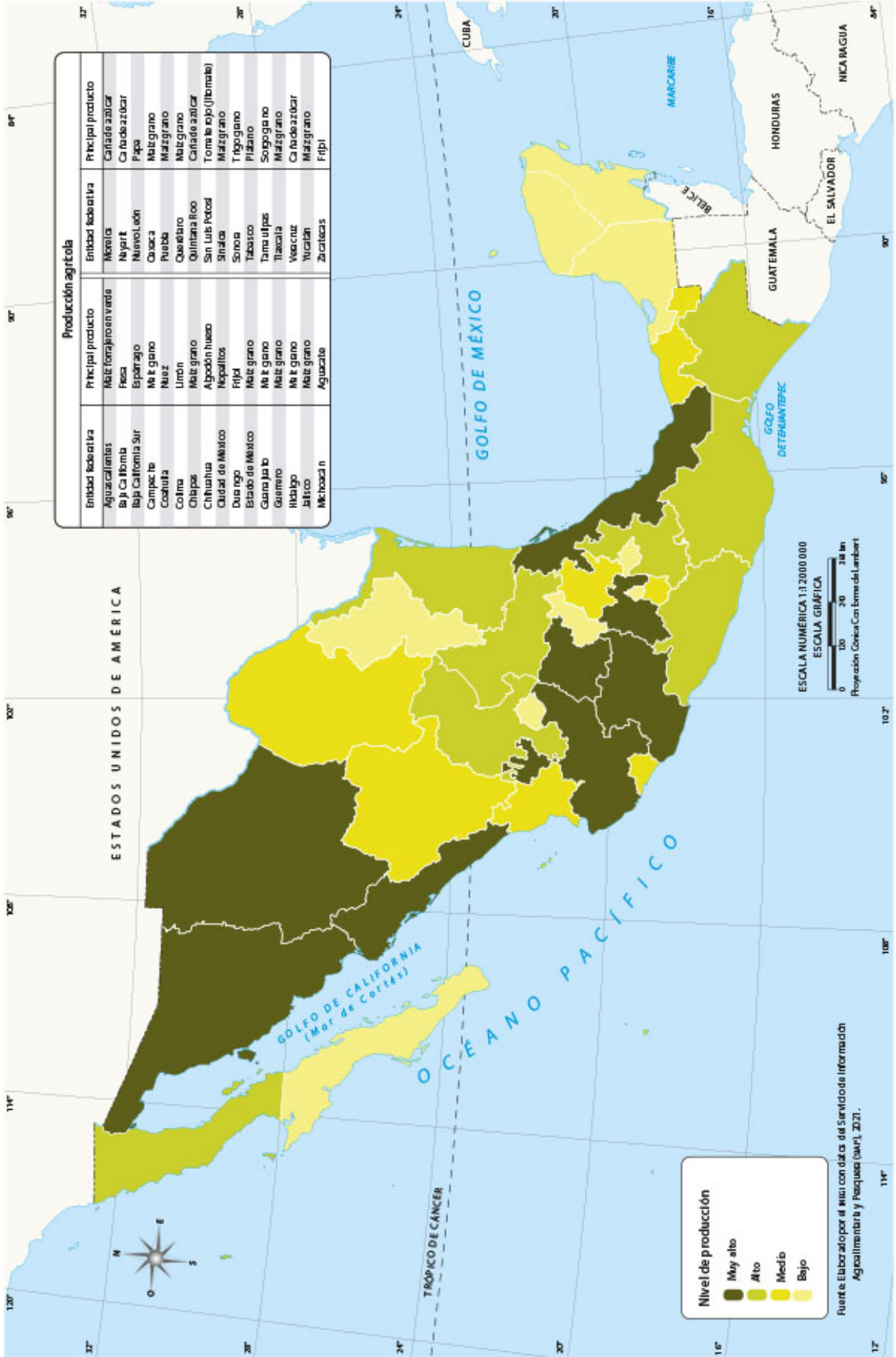
Componentes Económicos





Escala en el ecuador
 1:10 000 000
 1 centímetro = 1 100 kilómetros
 0 1100 2 200 4 400
 km
 Proyección Robinson

Fuente: Organización de las Naciones Unidas para la Alimentación y la Agricultura (2012), FAOSTAT: Valor de Agrícola Producción, FAO

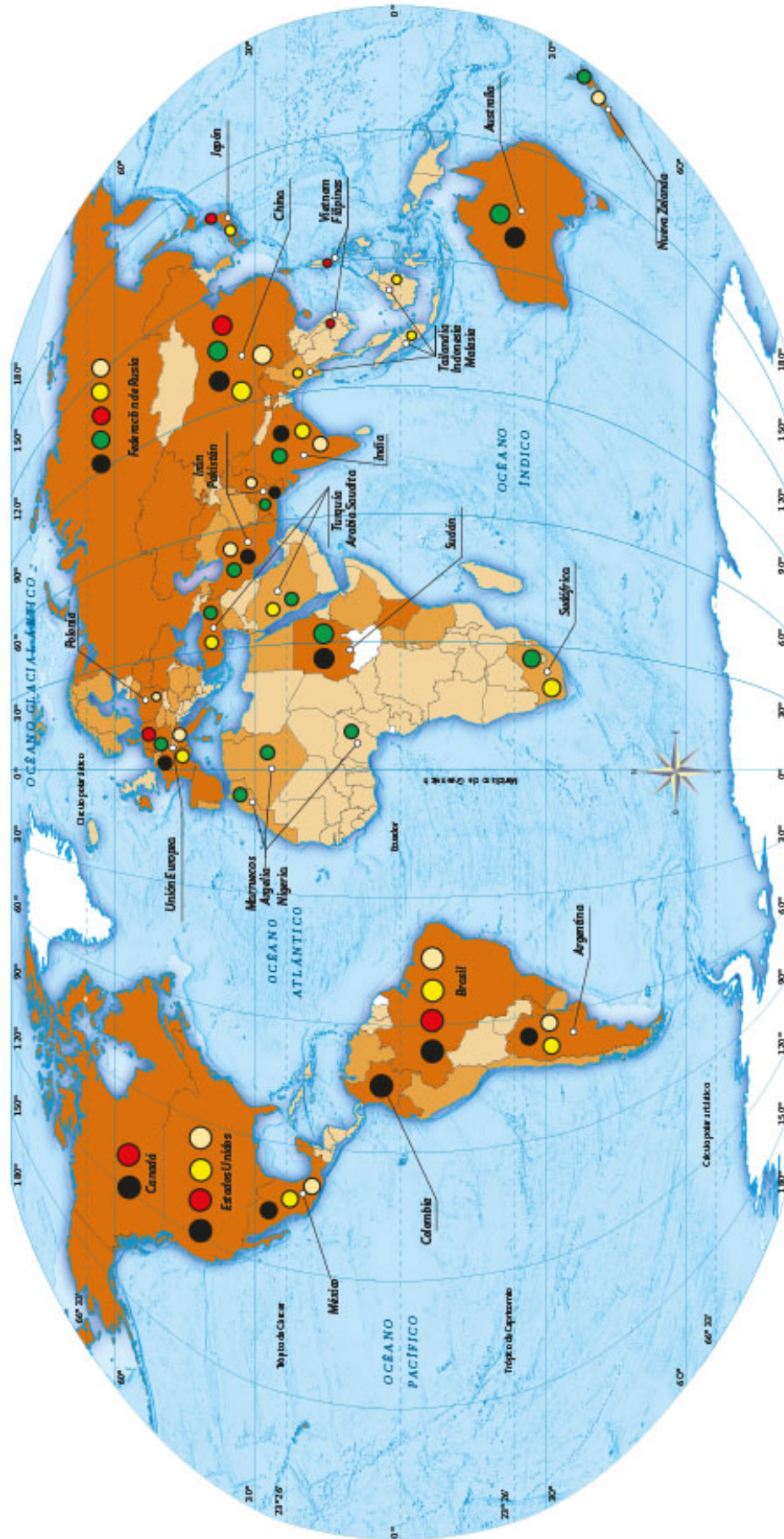


Nivel de producción

- Muy alto
- Alto
- Medio
- Bajo

Fuente: Elaboración por el INIA con datos del Servicio de Información Agroalimentaria y Pesquera (SIAP), 2021.

ESCALA NUMÉRICA 1:12 000 000
ESCALA GRÁFICA
0 100 200 300 km
Proyección: Cónica Conforma Lambert



Escala en el ecuador
 1:110 000 000
 1 centímetro = 1100 kilómetros
 0 1 200 2 200 4 400
 Proyección Robinson

Producción de carne
(Millones de toneladas, 2017)

- Más de 5
- De 1 a menos de 5
- Menos de 1
- Sin datos

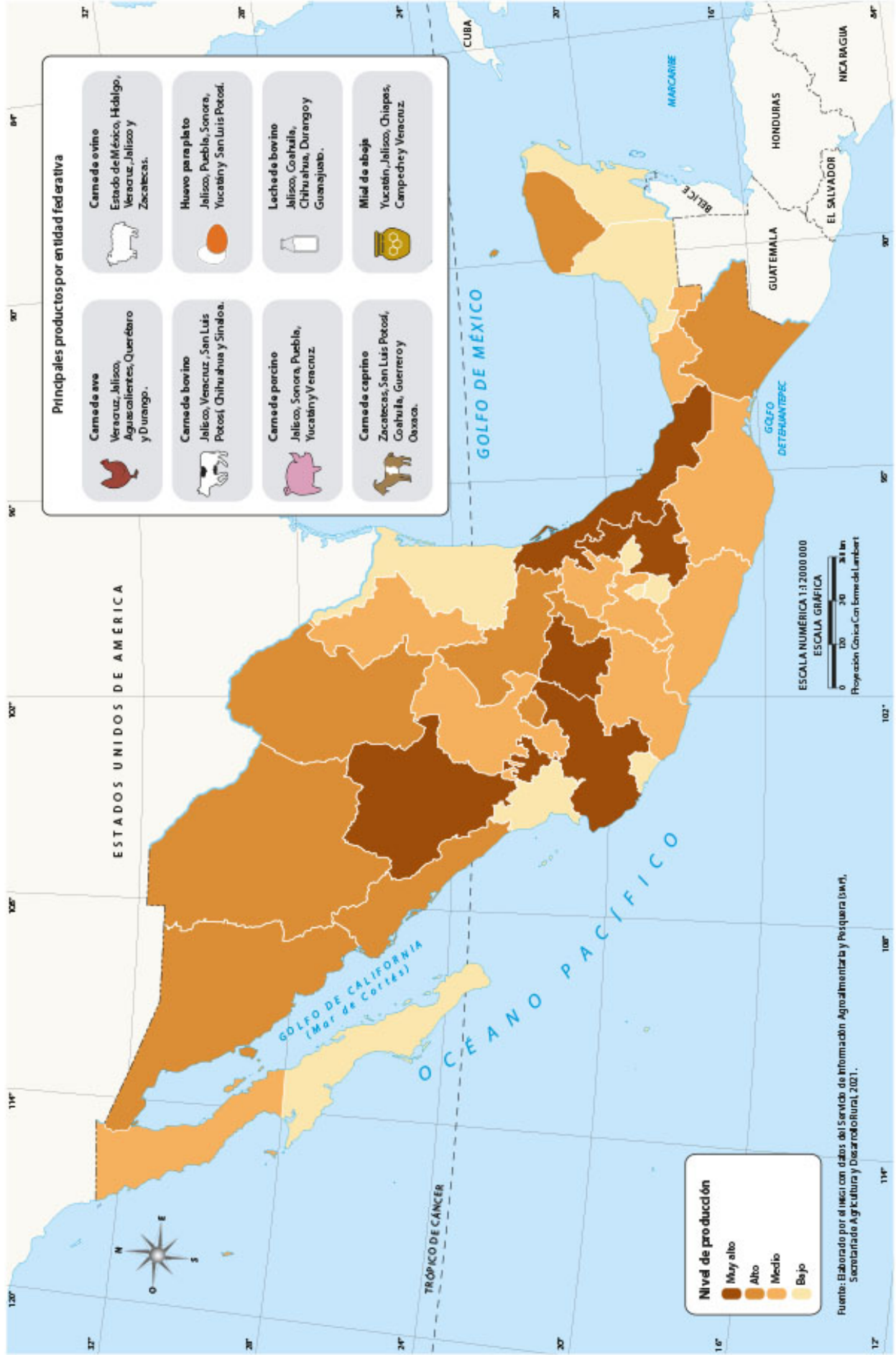
Principales productores de carne y leche
(en cabezas de ganado y litros de leche, 2017)

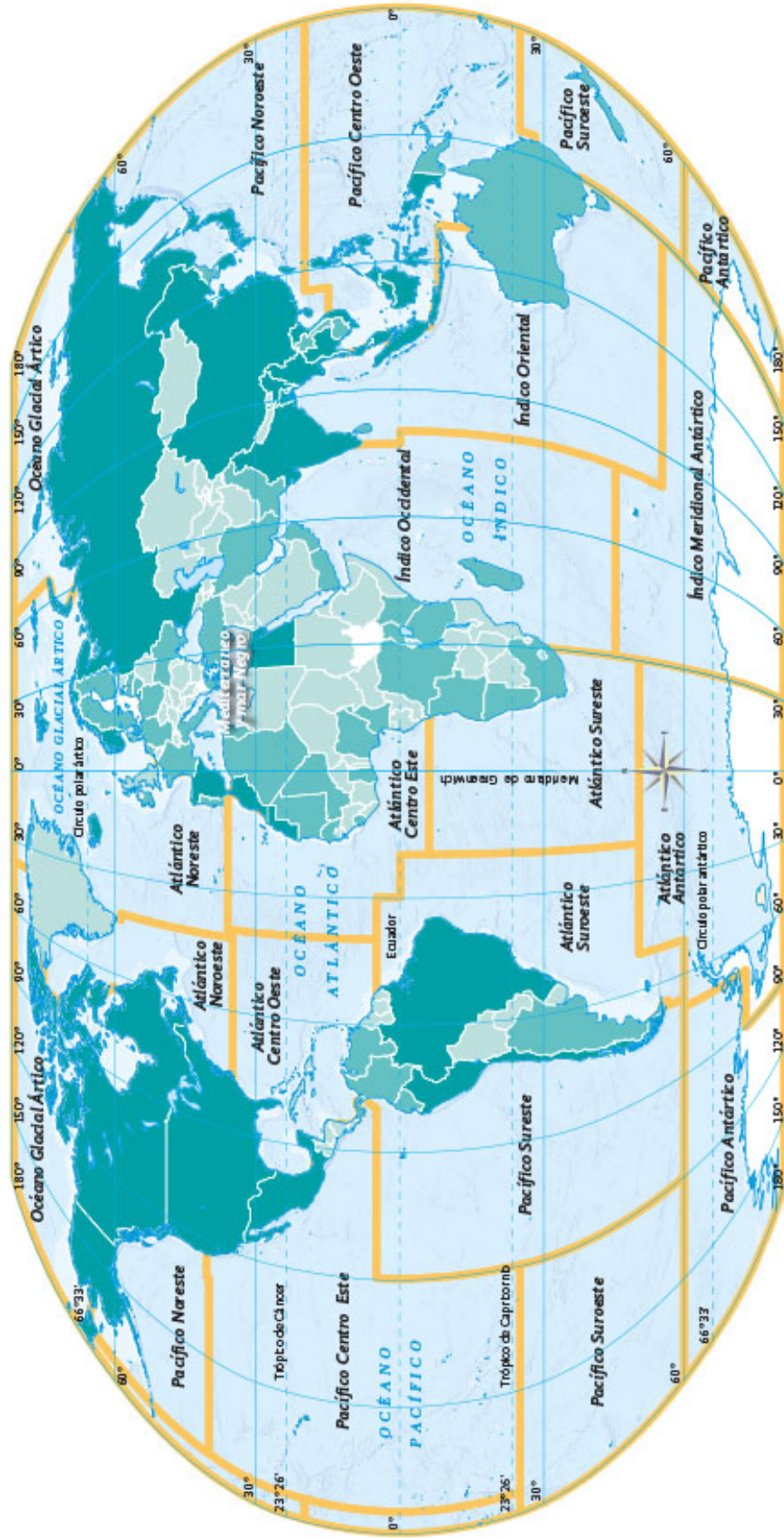
- Ganado vacuno (más de 1 000 000)
- Ganado ovino (más de 140 000)
- Ganado porcino (más de 1300000)
- Aves de corral (más de 1 200 000)
- Leche de vacuno (más de 10 000 000)

Fuente: Organización de las Naciones Unidas para la Alimentación y la Agricultura (FAO), *MOSEAR - livestock policy* (2017)

Ganadería en México

Componentes Económicos





Volumen de la producción pesquera en alta mar, costera y en aguas interiores, 2010
(en toneladas)

- Alto
- Medio
- Bajo

- Límite de las zonas pesqueras de la FAO
- Sin datos

Escala en el ecuador

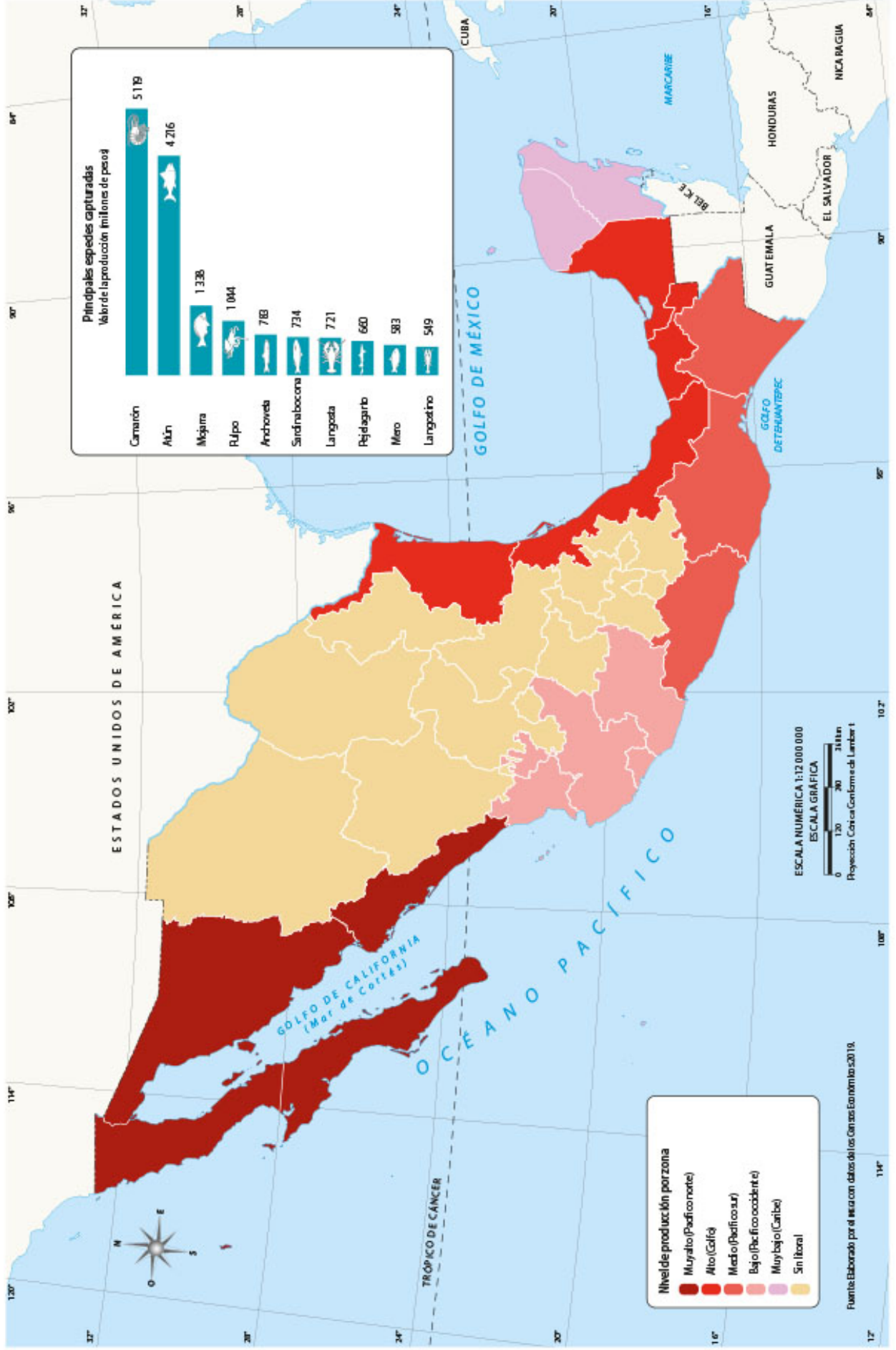
1:110 000 000

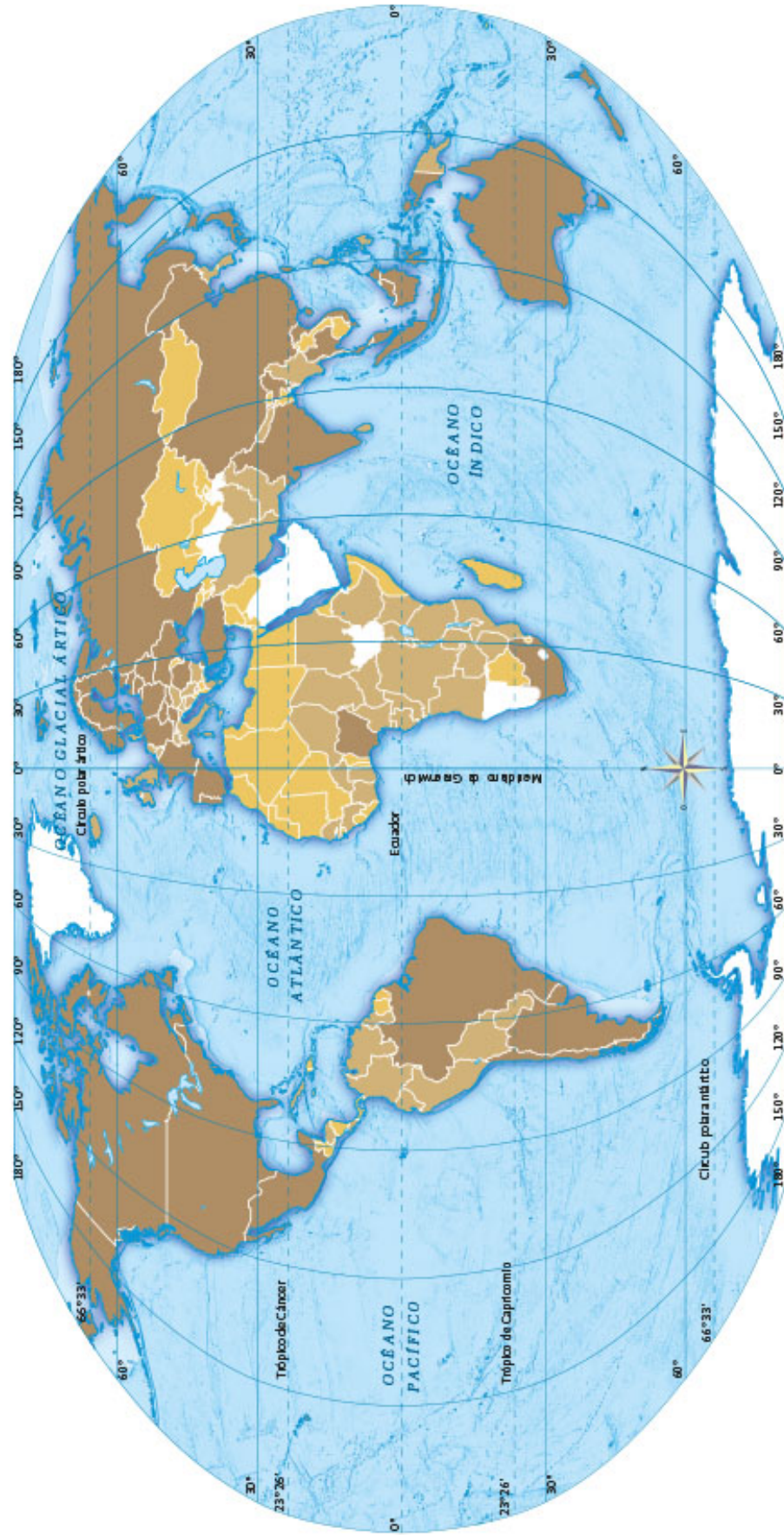
1 centímetro = 1 100 kilómetros

0 1100 2200 4400 km

Proyección Robinson

Fuente: 1. Organización de las Naciones Unidas para la Alimentación y la Agricultura (FAO), *World Fisheries Production by Capture and Aquaculture*; y 2. Organización de Naciones Unidas para la Alimentación y la Agricultura (FAO), *World Aquaculture Production*.





Volumen de la producción maderera, 2010

(metros cúbicos)

Alto (más de 5 000 000)

Medio (de 500 000 a 5 000 000)

Bajo (menos de 500 000)

Sin datos

Escala en el ecuador

1:110 000 000

1 centímetro = 1 100 kilómetros

0 1 100 2 200 4 400 km

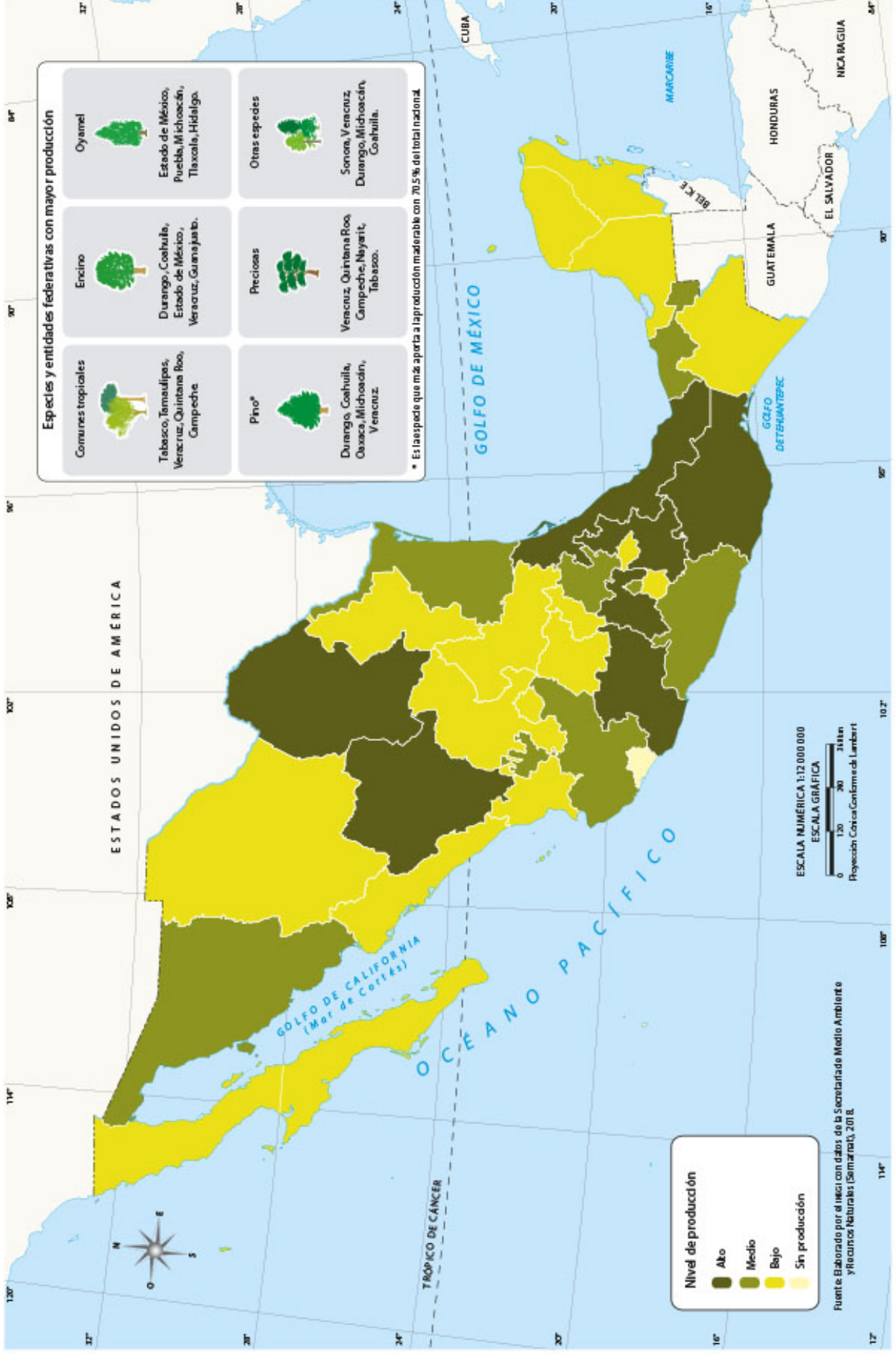
Proyección Robinson

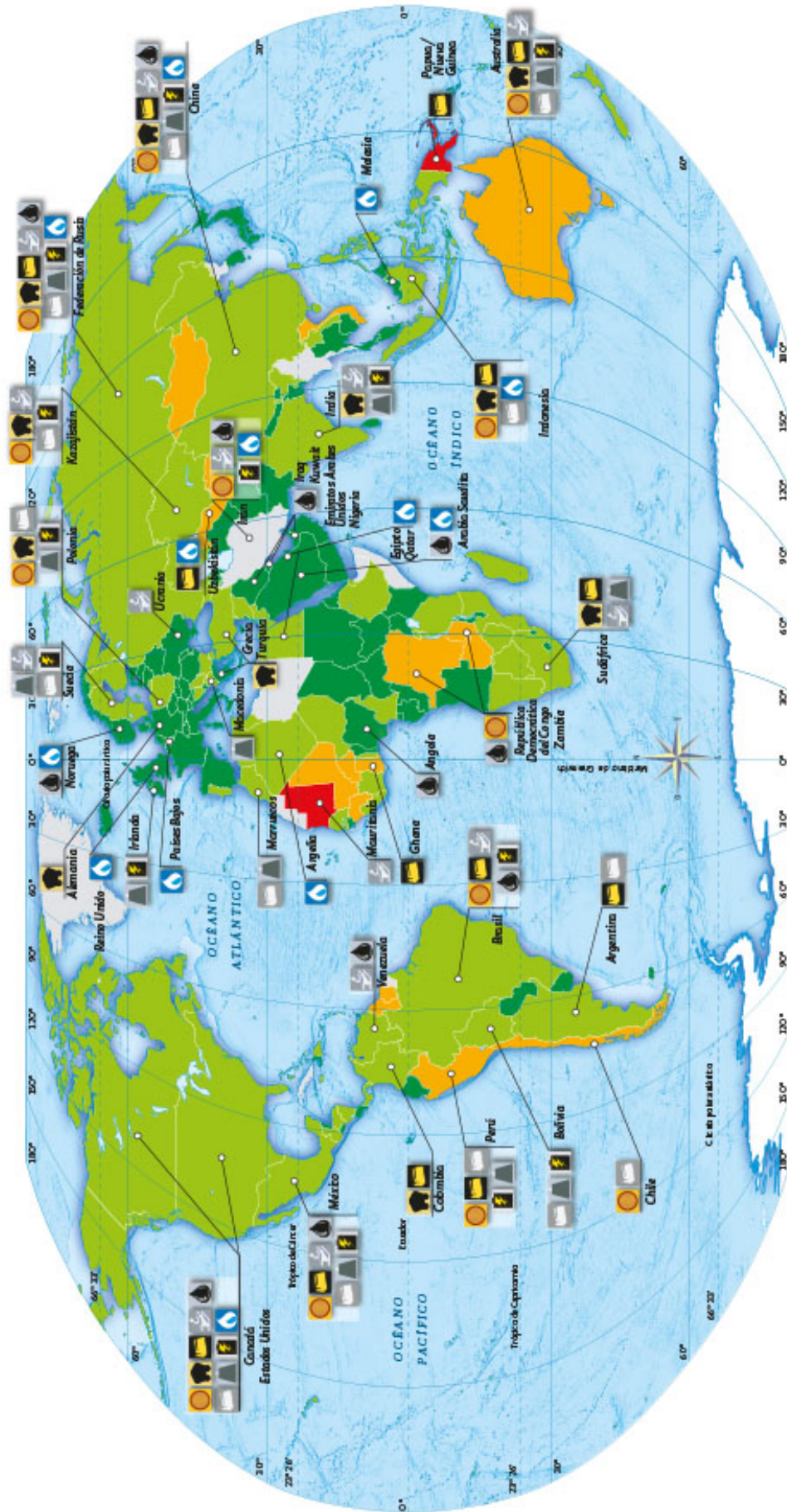
Fuente: Organización de las Naciones Unidas para la Alimentación y la Agricultura (FAO), *WORLDWIDE*, FAO, 2010.



Producción forestal maderable en México

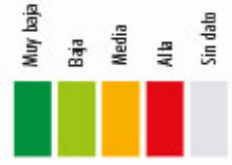
Componentes Económicos





Escala en el ecuador
 1:110 000 000
 1 centímetro = 1 100 kilómetros
 0 1 100 2 200 4 400
 km
 Proyección Robinson

Nivel de importancia de la minería en la economía nacional



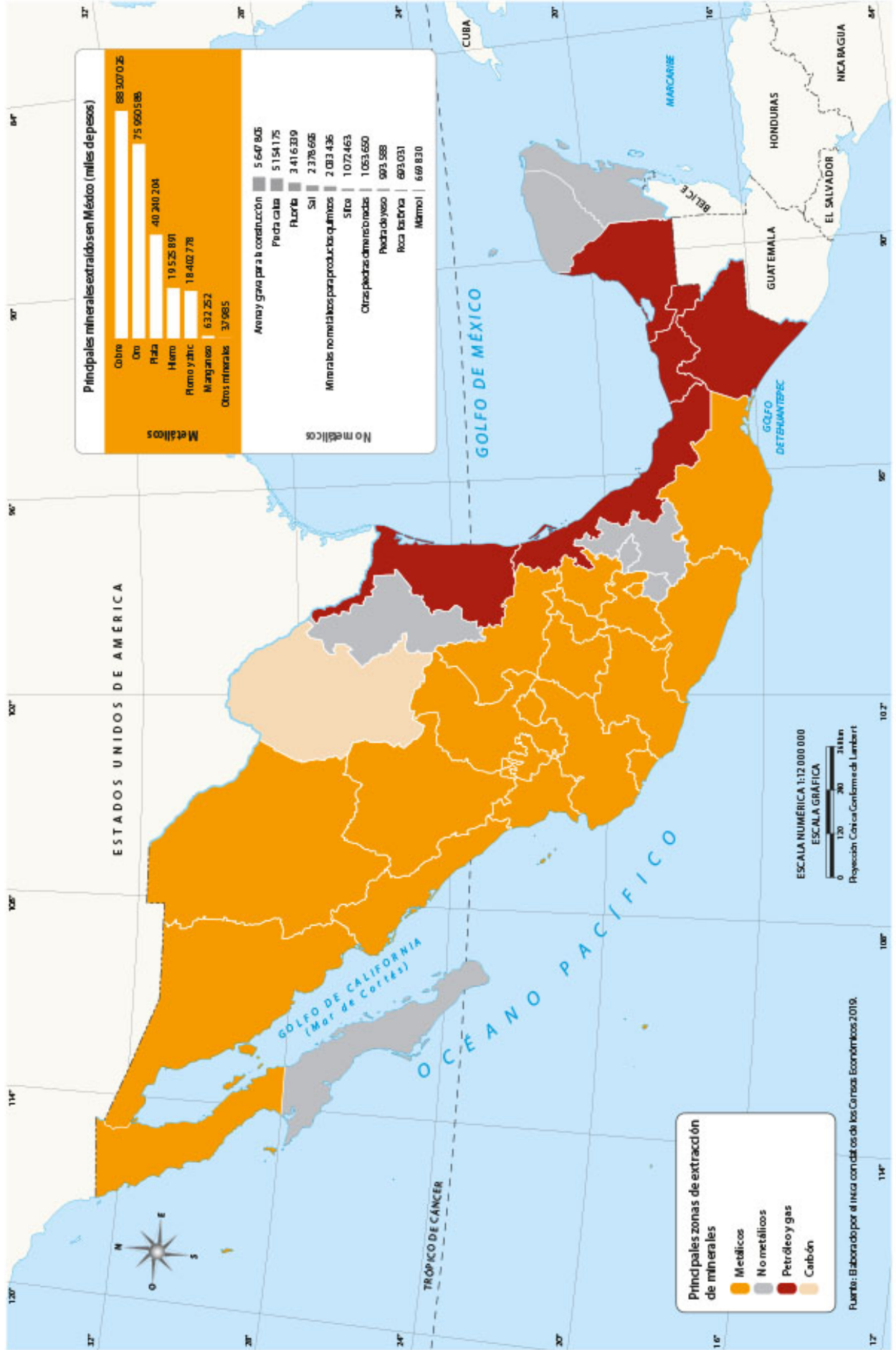
Principales recursos minerales y energéticos, 2009

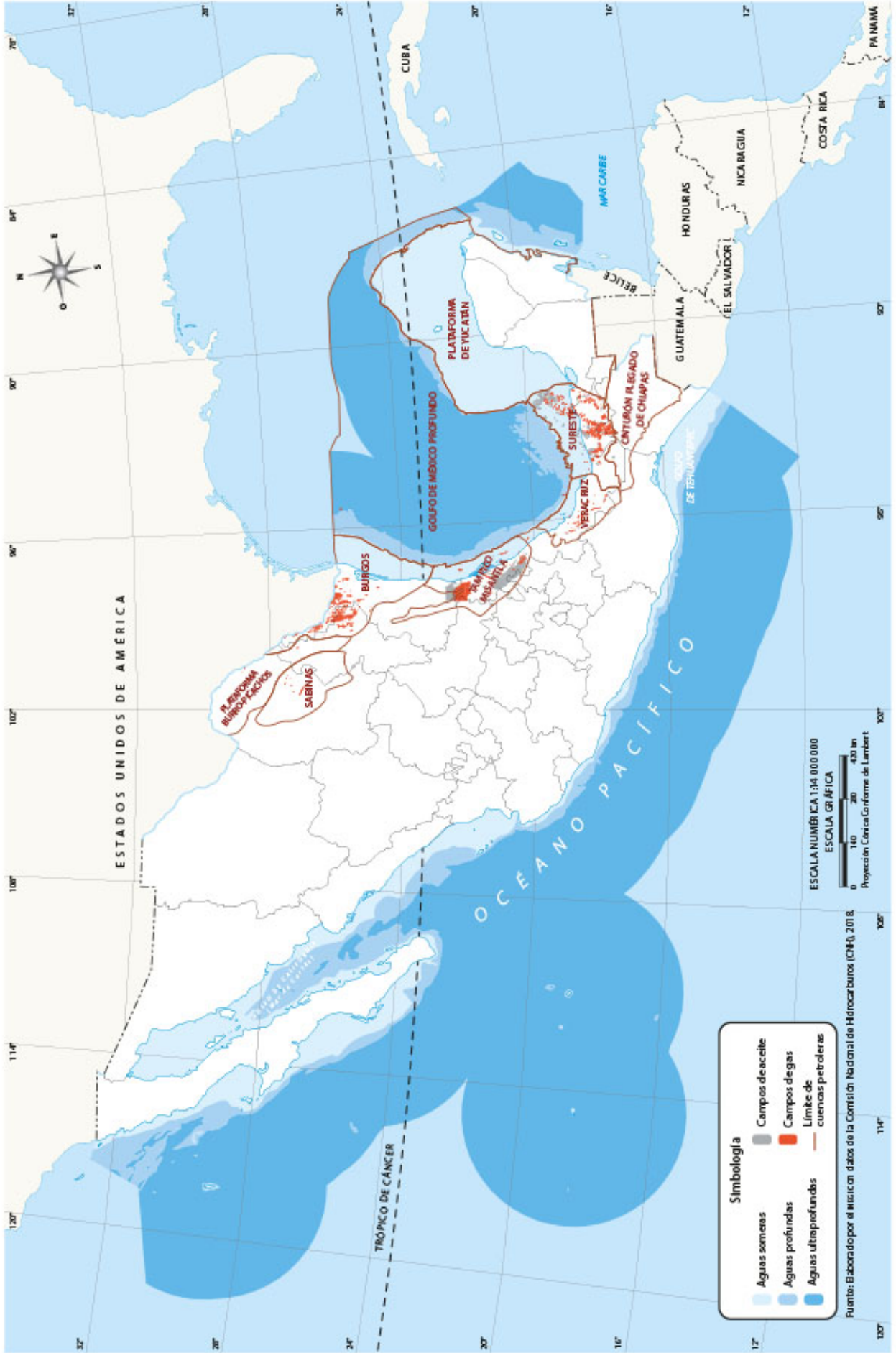




Minería en México

Componentes Económicos

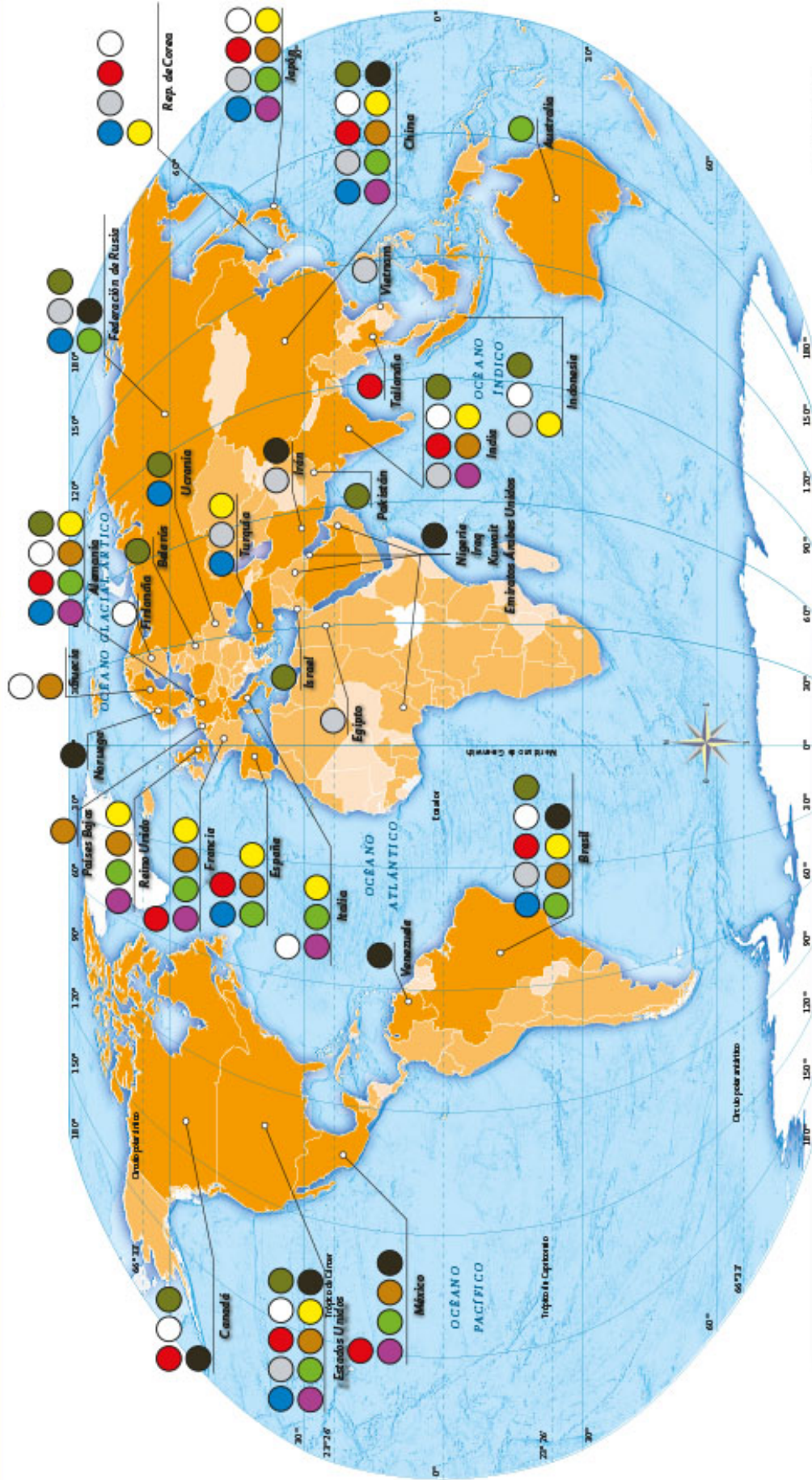






Principales tipos de industria y producción industrial

Componentes Económicos



Valor de la producción respecto al promedio mundial, 2009
(en millones de dólares)

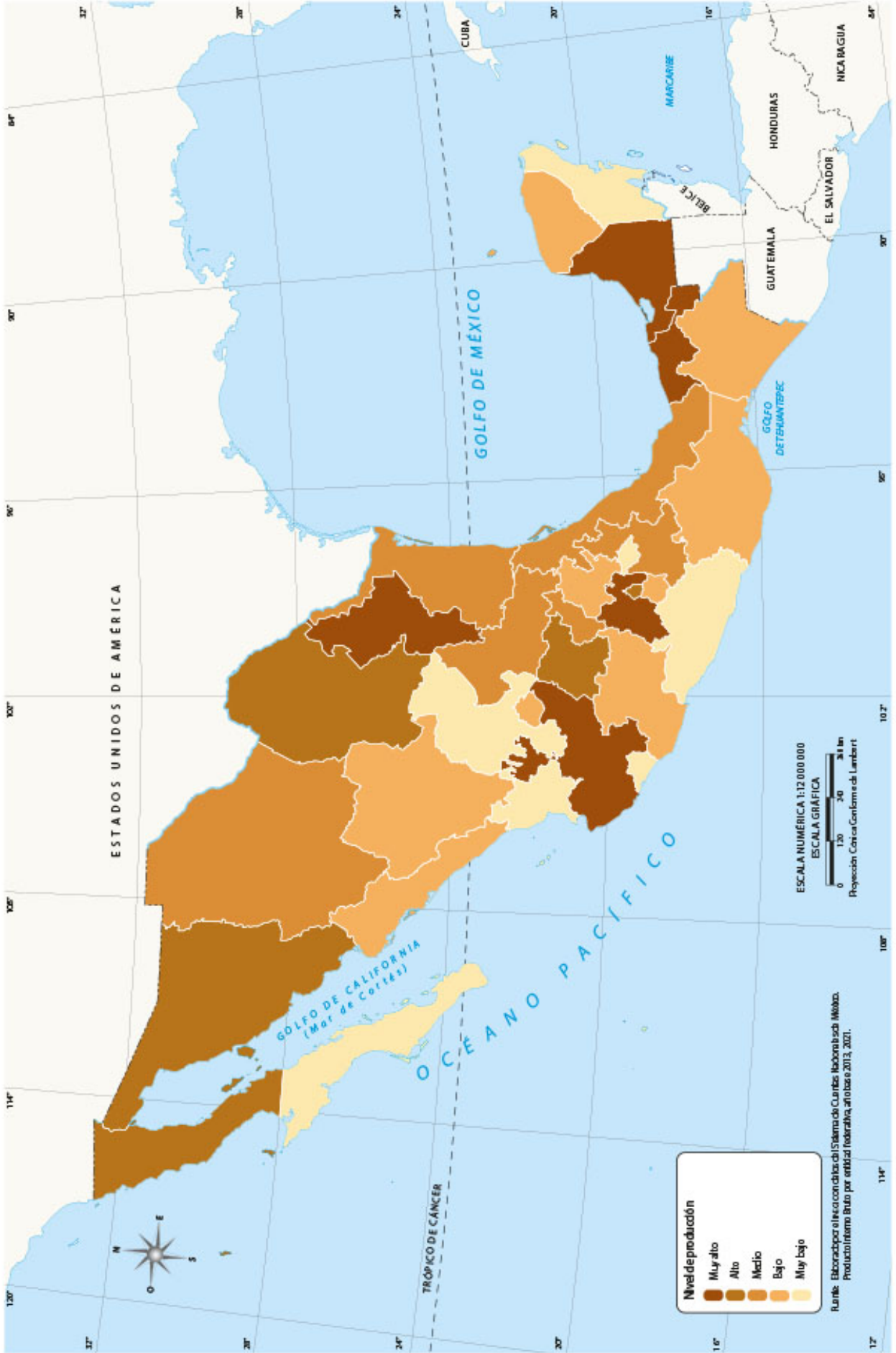
| | |
|--------------------------------|-------------------|
| Alto (más de 100000) | Química |
| Medio (de 3 000 hasta 100 000) | Alimentaria |
| Bajo (menos de 3 000) | Maquinaria pesada |
| Sin datos | Textilera |
| | Papelera |
| | Fertilizantes |
| | Petrolera |
| | Acerera |
| | Cementera |
| | Automotriz |

Tipo de industria

- Química
- Alimentaria
- Maquinaria pesada
- Textilera
- Papelera
- Fertilizantes
- Petrolera
- Acerera
- Cementera
- Automotriz

Escala en el ecuador
1:110 000 000
1 centímetro = 1 100 kilómetros
0 1 1000 2 2000 4 4000
Proyección Robinson

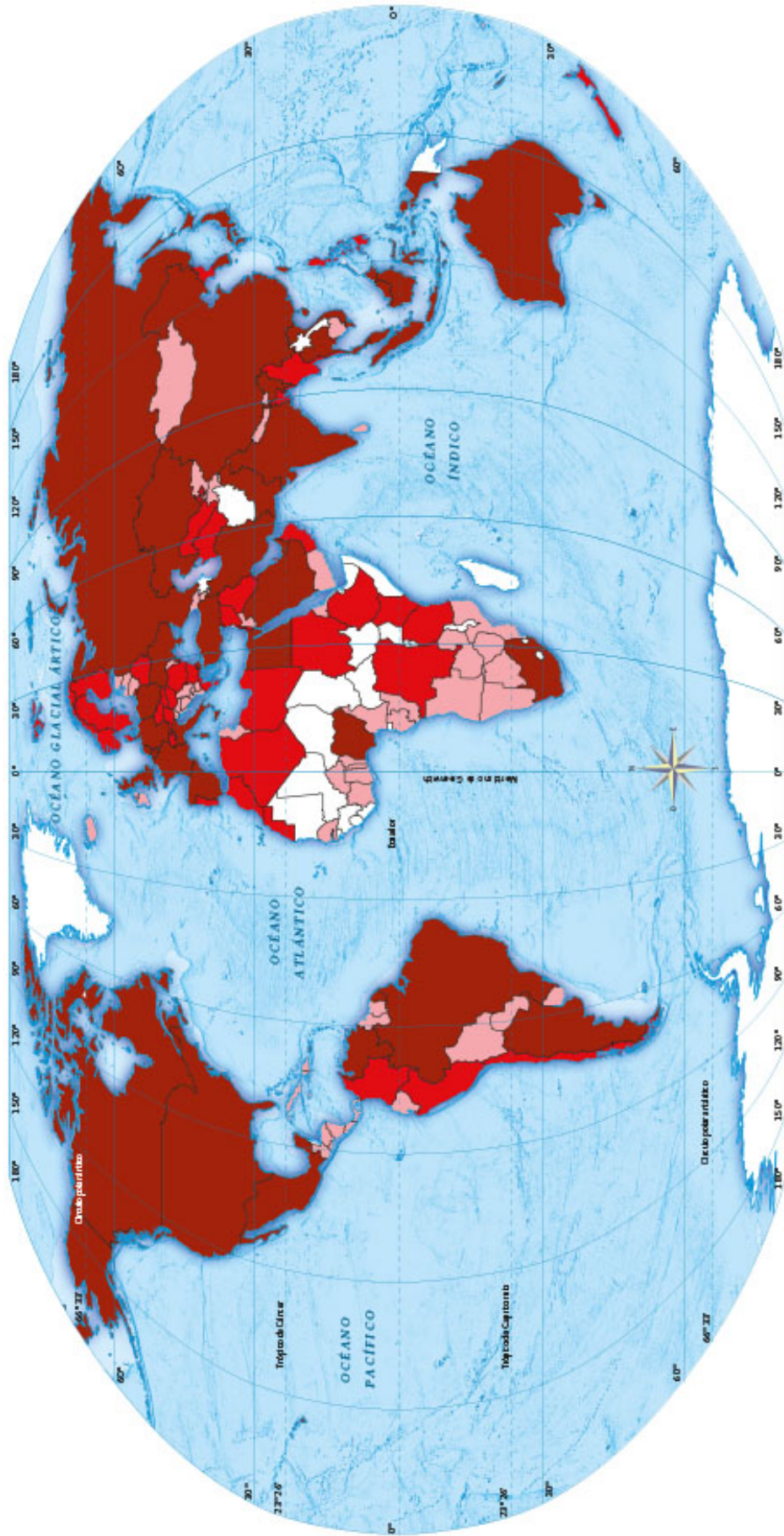
Fuentes: 1. PIB (PI\$ a precios actuales). 2. Industria y valor agregado (% del PIB), estadísticas mundiales de desarrollo. 2011. Banco Mundial. 3. Atlas de desarrollo. United States Geological Survey (USGS) 2009.





Consumo mundial de energía

Componentes Económicos

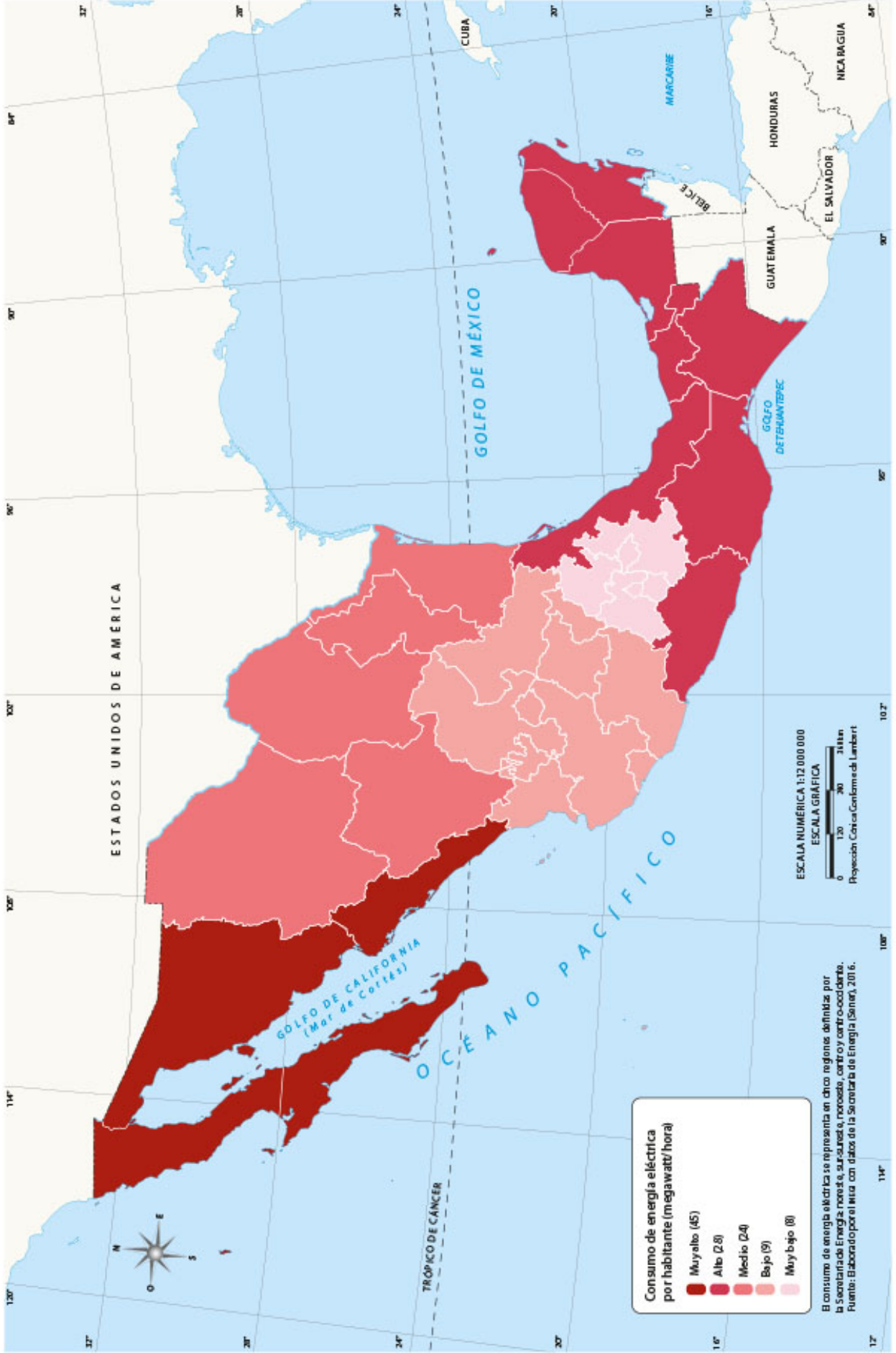


Nivel de consumo, 2009
(en millones de toneladas equivalentes de petróleo)

- Alto
- Medio
- Bajo
- Sin datos

Escala en el ecuador
1:110 000 000
1 centímetro = 1 100 kilómetros
0 1 100 2 100 4 400 km
Proyección Robinson

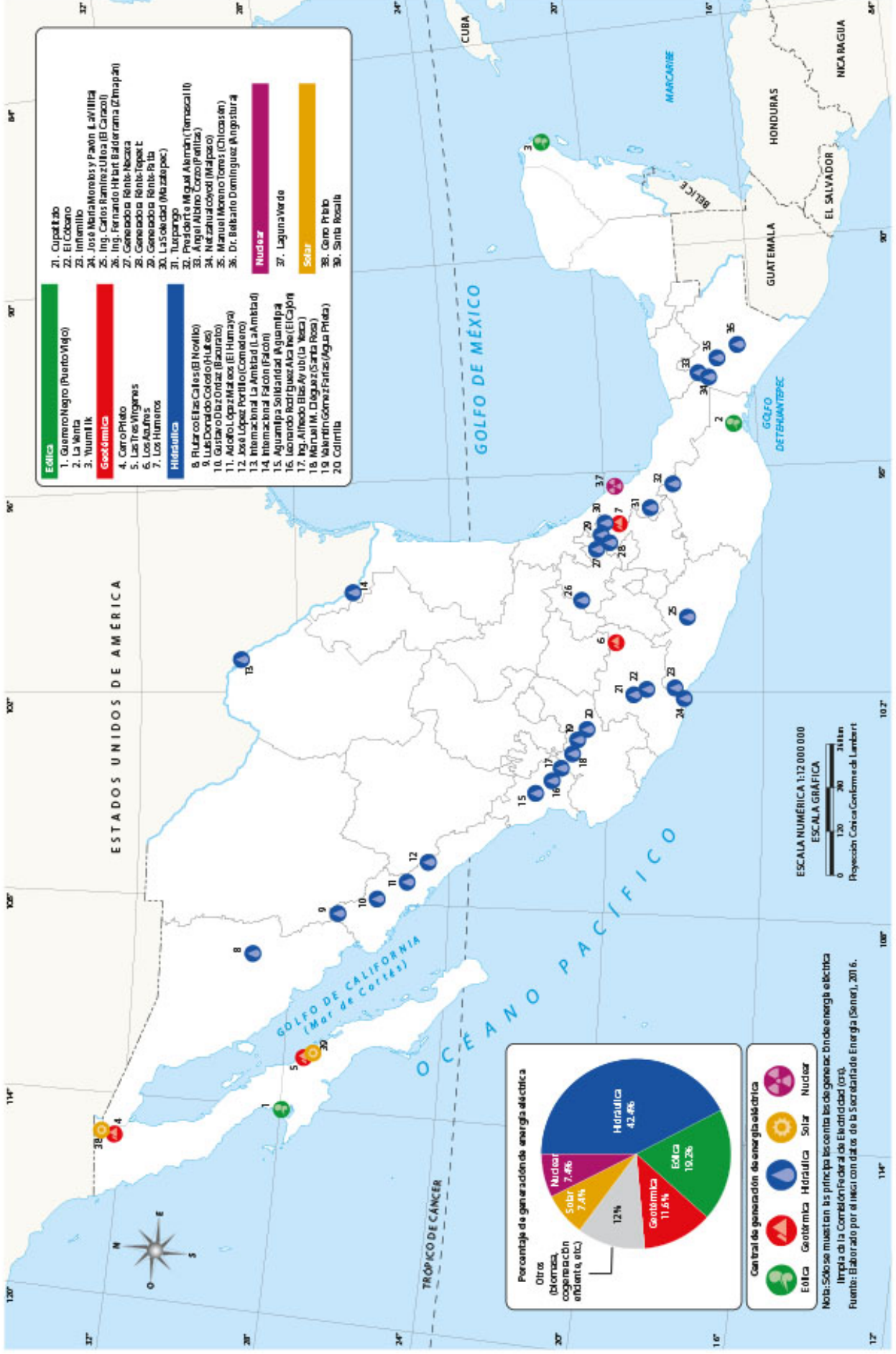
Fuente: Banco Mundial (s. l.). *Indicadores mundiales de desarrollo 2011. Uso de energía (kt de equivalente de petróleo)*.

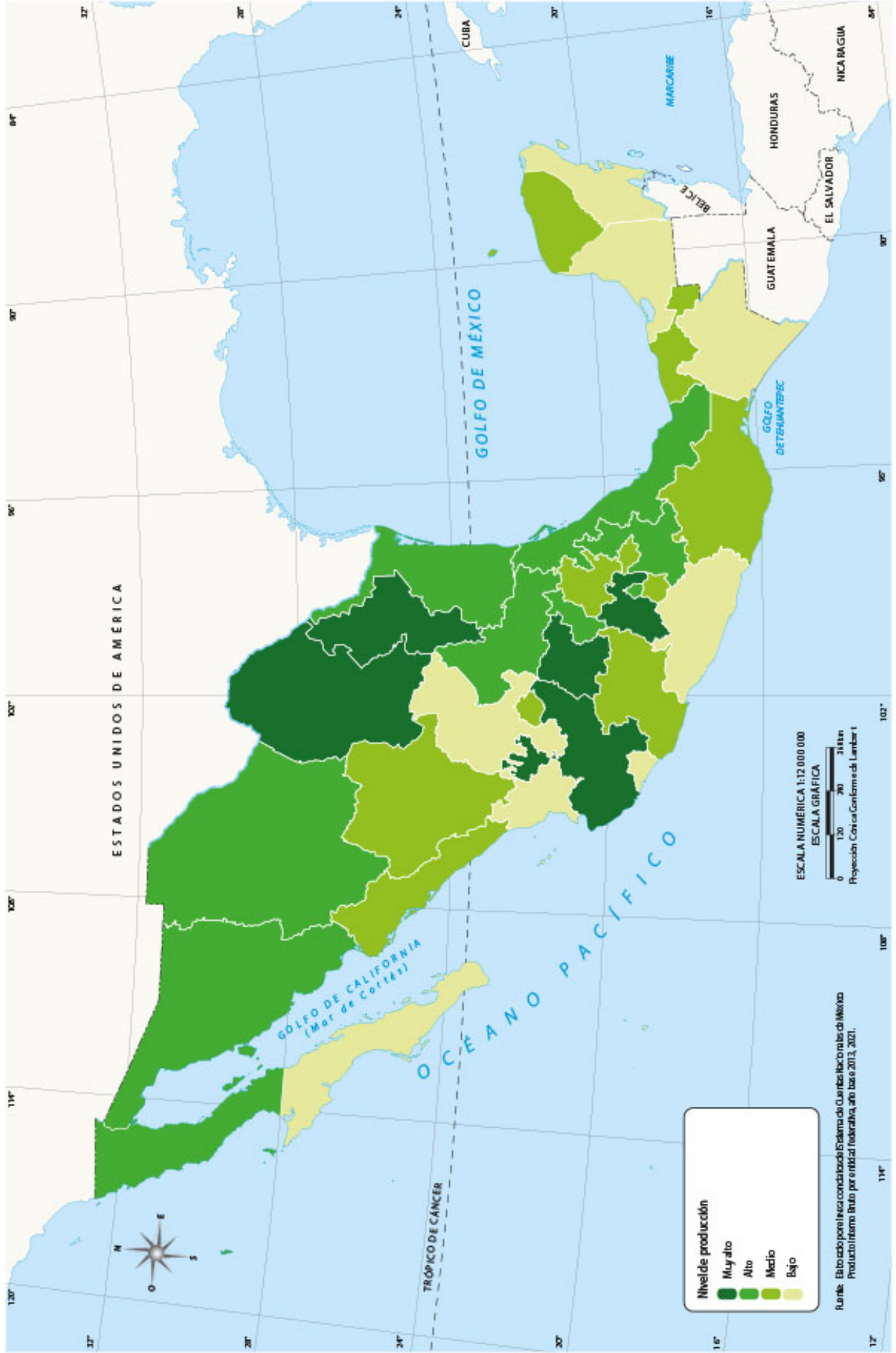


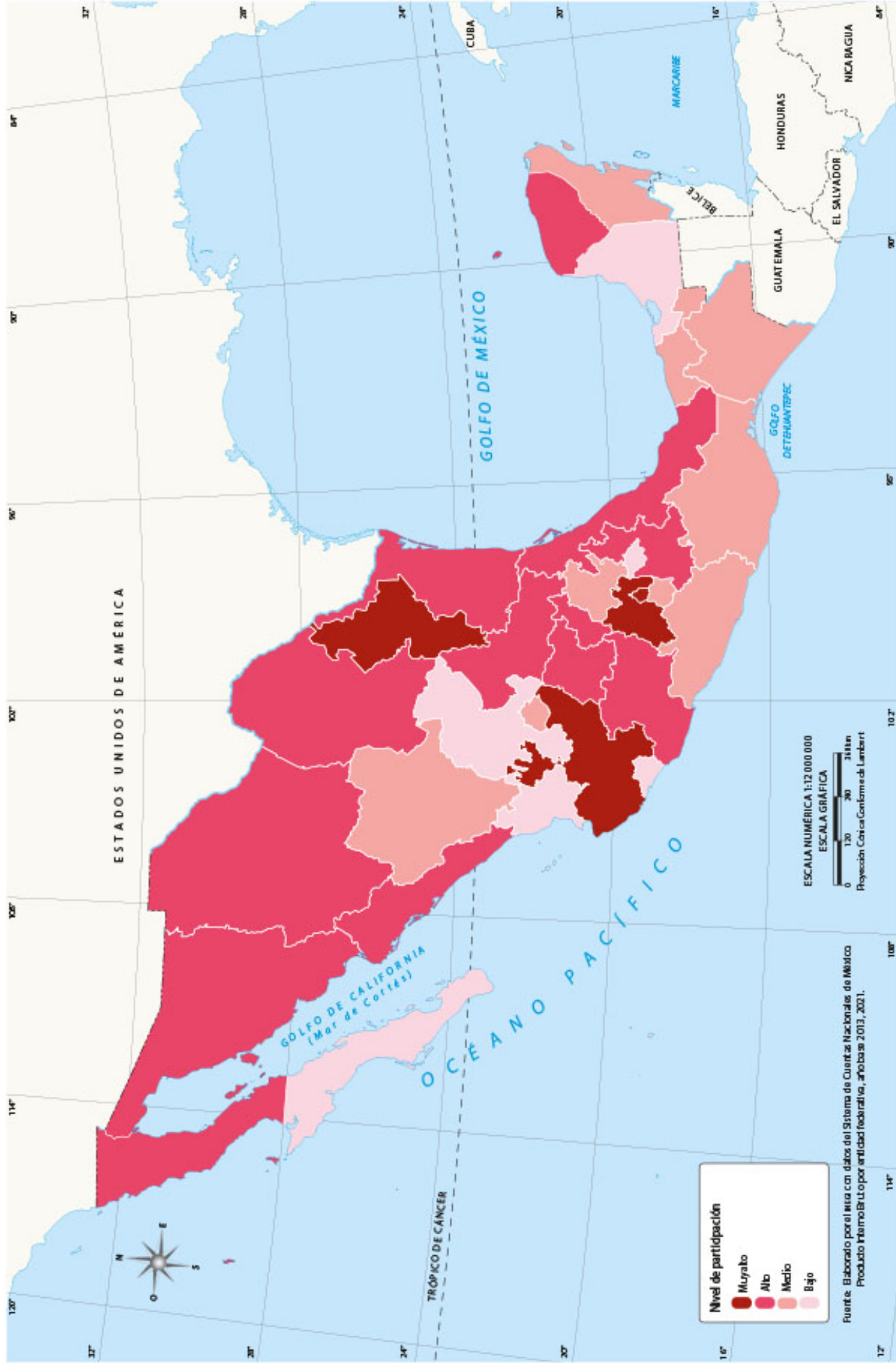


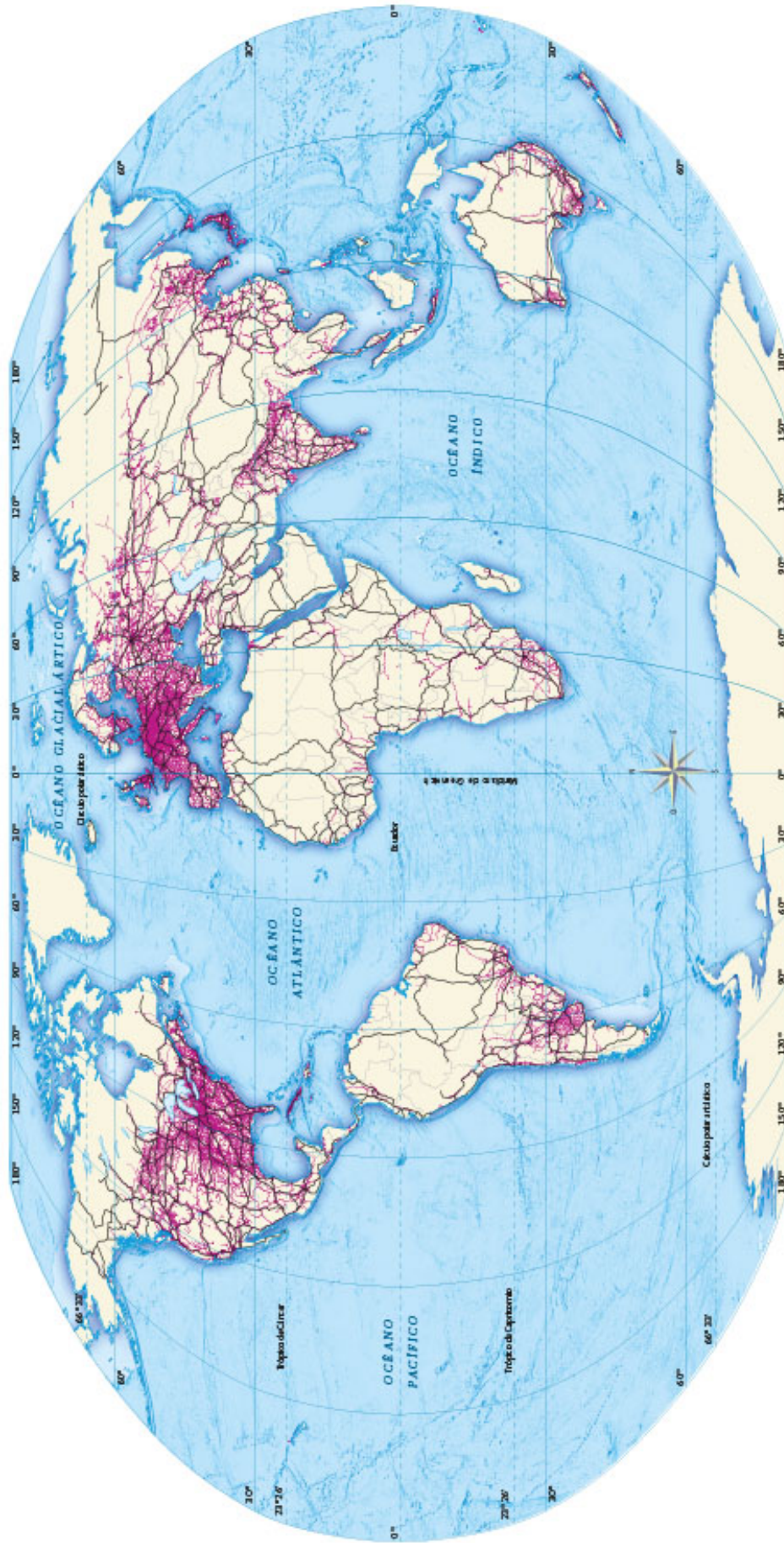
Generación de energía eléctrica en México

Componentes Económicos









Vías de comunicación terrestre

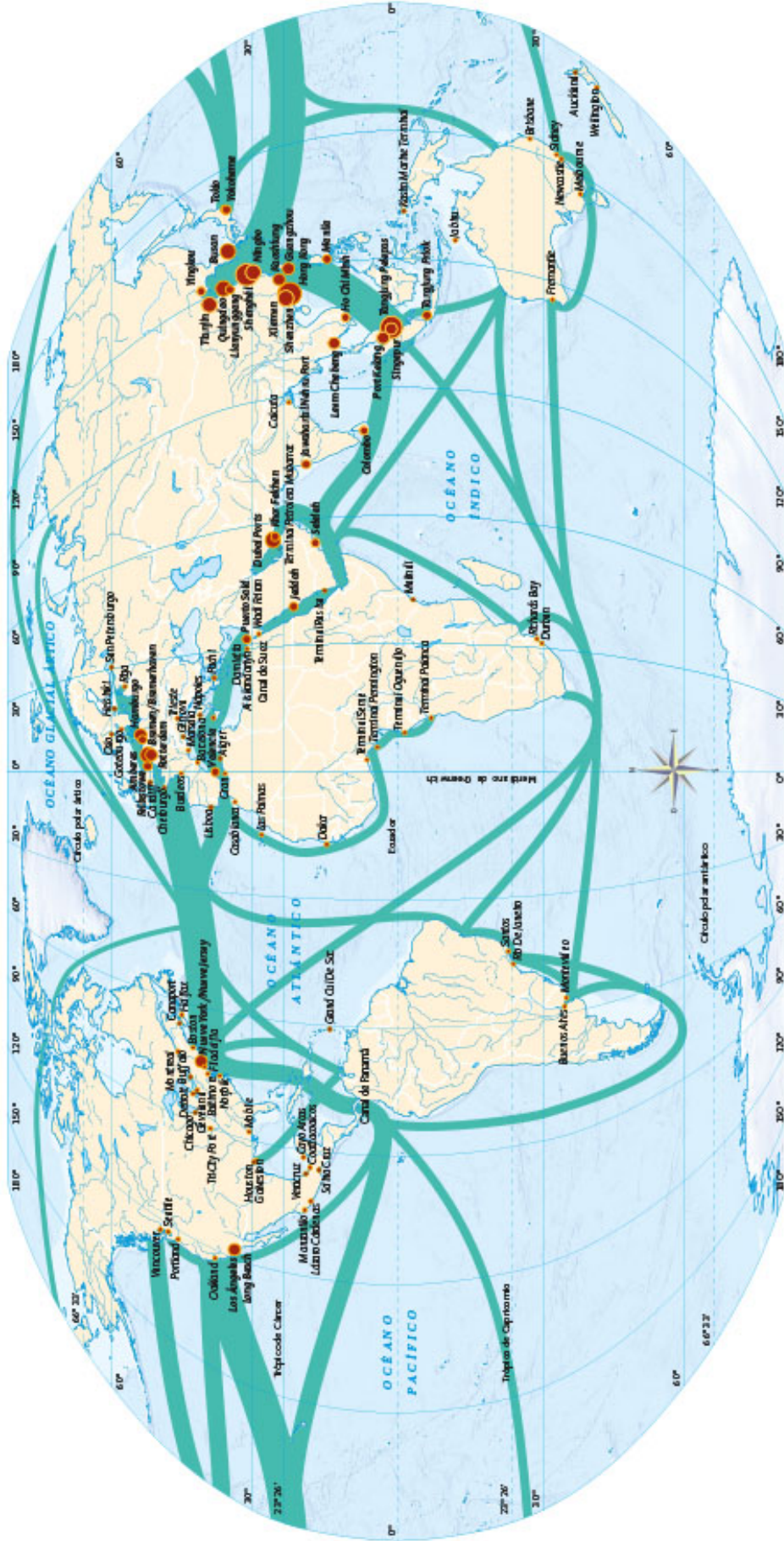
- Red de carreteras primarias
- Red ferroviaria

Escala en el ecuador
 1:110 000 000
 1 centímetro = 1 100 kilómetros
 0 1 100 2 200 4 400 Km
 Proyección Robinson



Principales puertos y rutas marítimas

Componentes Económicos


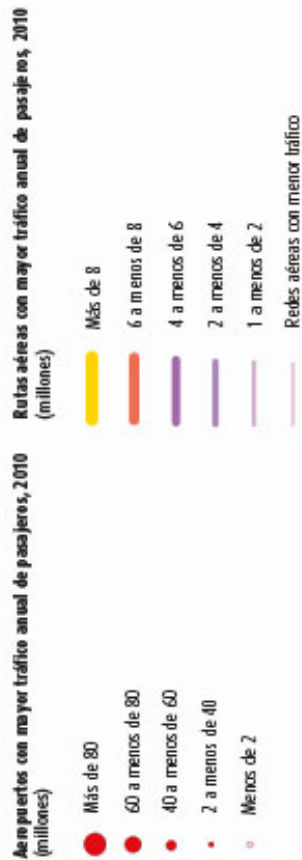


- Movimiento anual de contenedores**
- 20 000 000 o mayor
 - 10 000 000 a menos de 15 000 000
 - 5 000 000 a menos de 10 000 000
 - 3 000 000 a menos de 5 000 000
 - Menos de 3 000 000

— Rutas de navegación más importantes

Escala en el ecuador
 1:110 000 000
 1 centímetro = 1 100 kilómetros
 0 1100 2200 4400 km
 Proyección Robinson

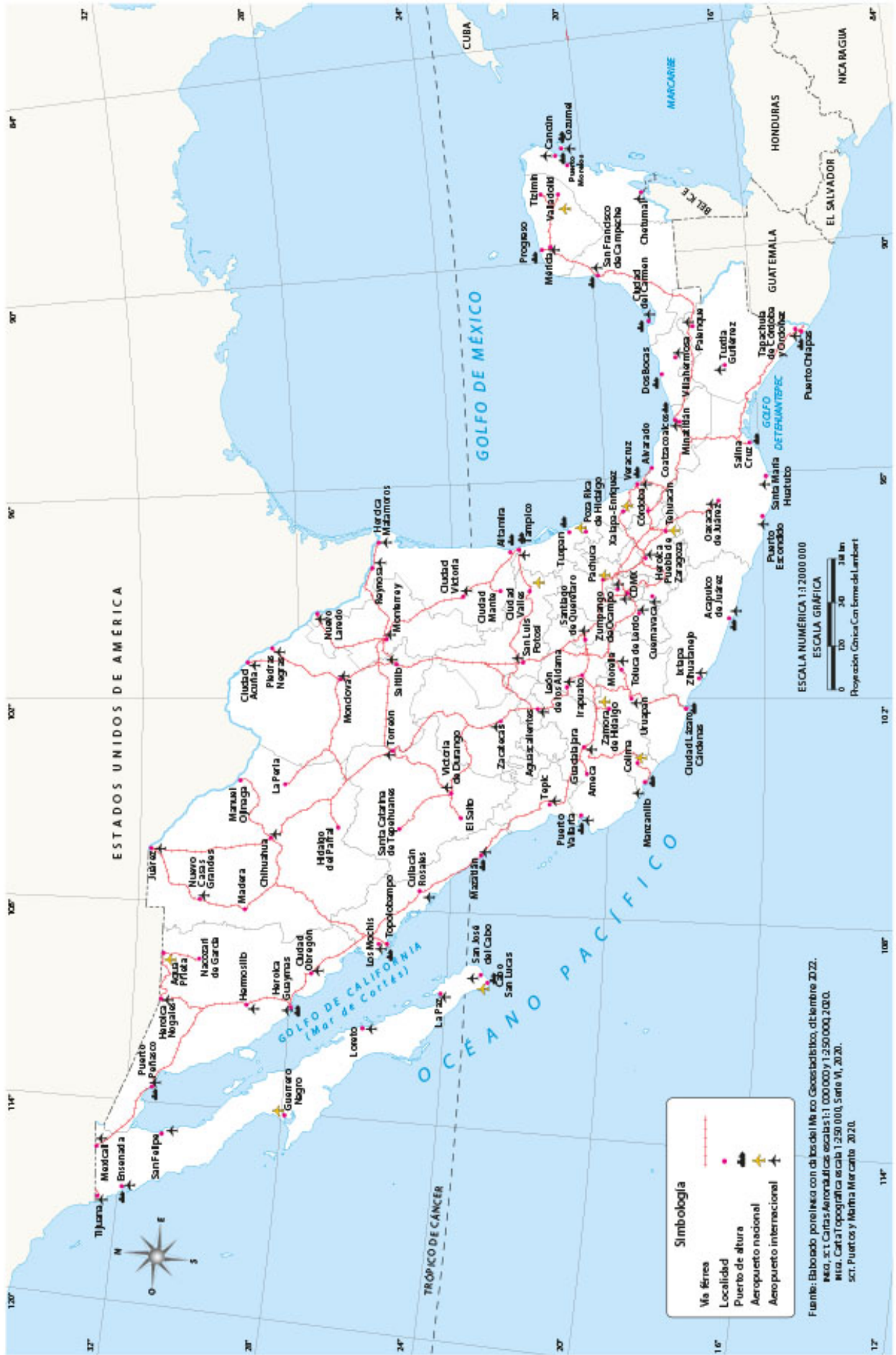
Fuentes: 1. Ma de synthesis; 2. Anuario de puertos de comercio marítimo 2013, enero de 2015; 3. World Map; World Port Source; 3. World Port Source; 3. World Port Source; American Association of Port Authorities

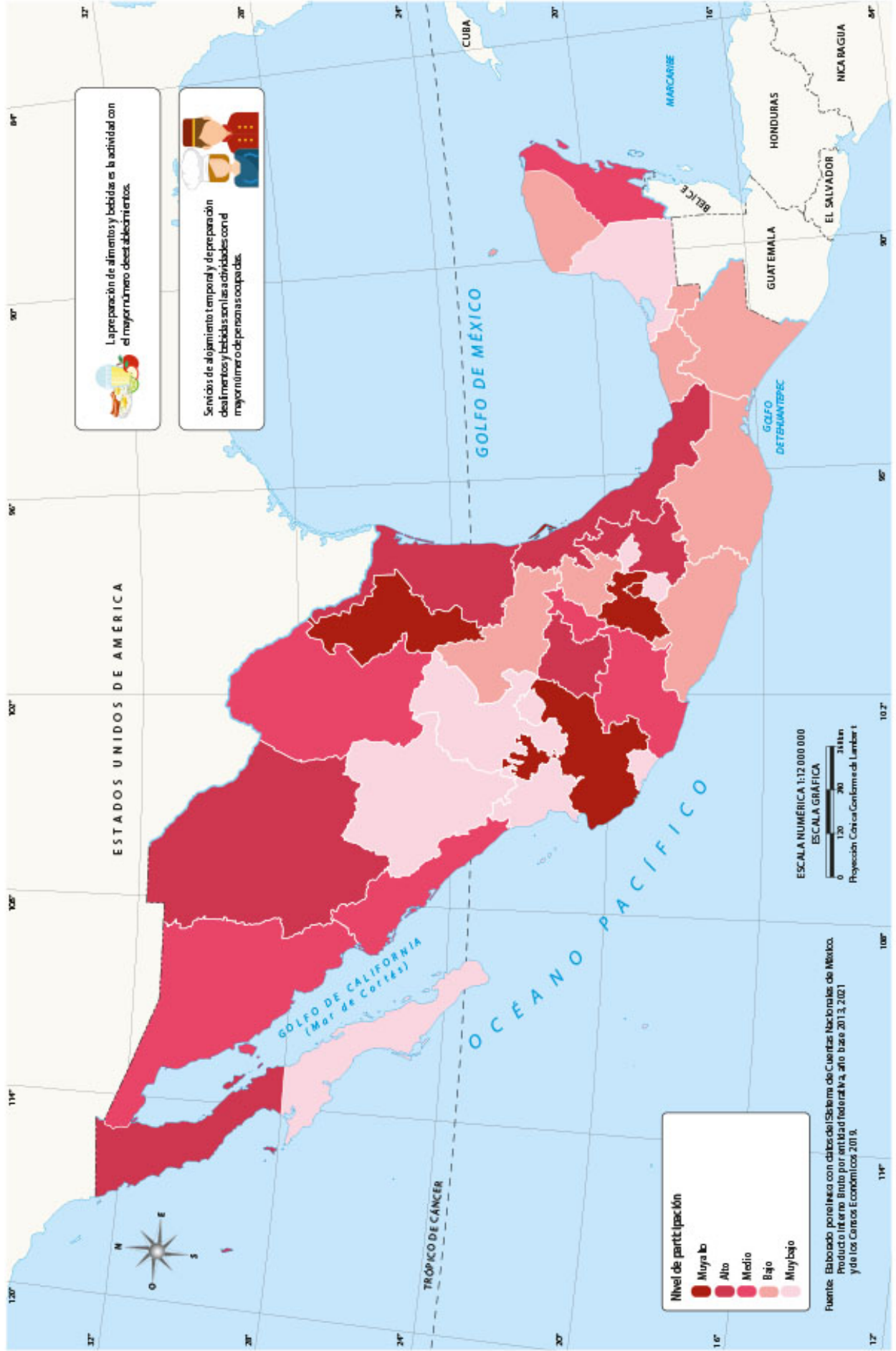


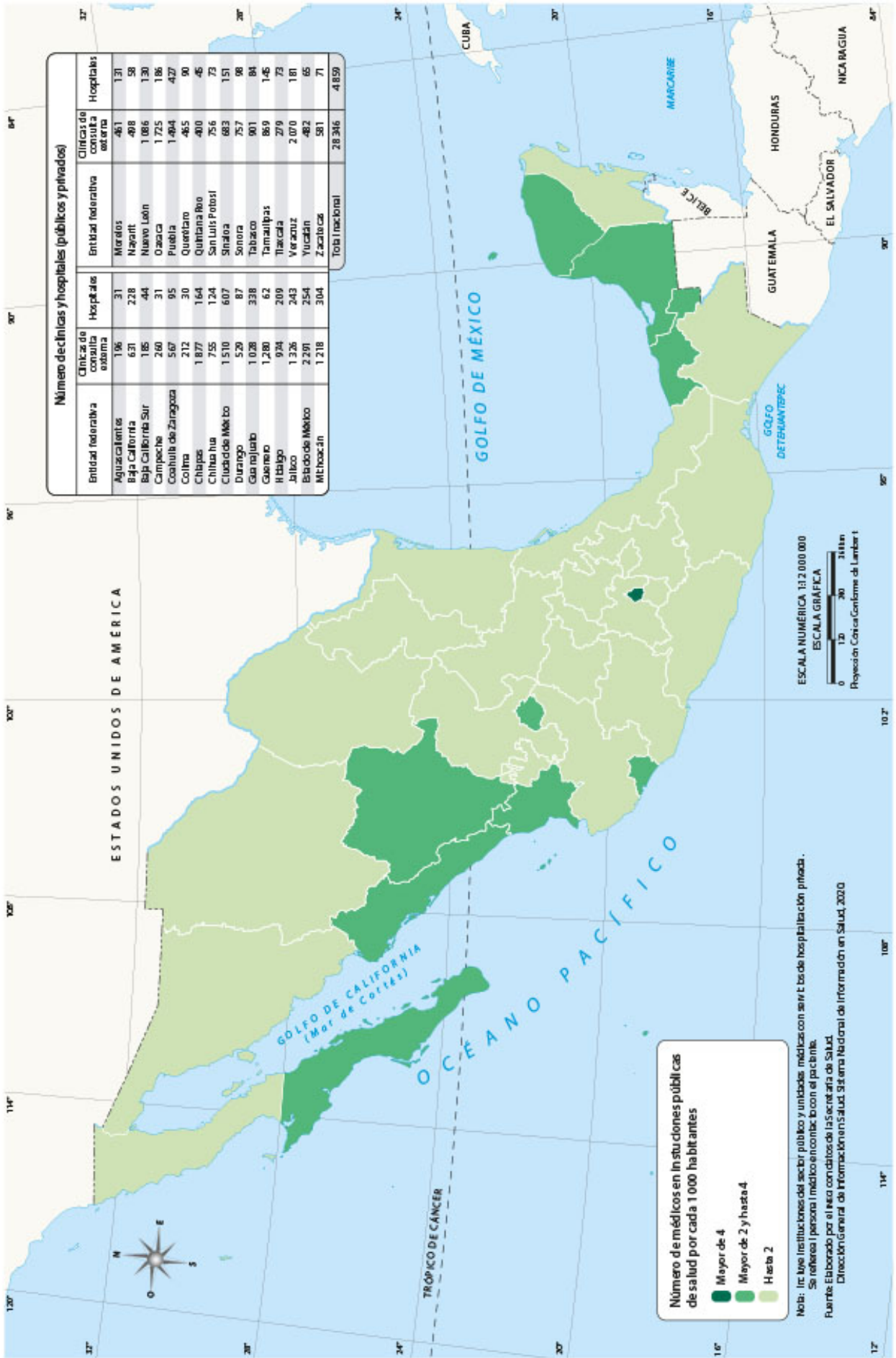
Fuentes: 1. Passenger Traffic 2010 Annual Statistics of IATA, Airport Council International; 2. Oneworld Routes, 2010. Oneworld Environmental Programme.

Vías férreas, aeropuertos y puertos de altura de México

Componentes Económicos

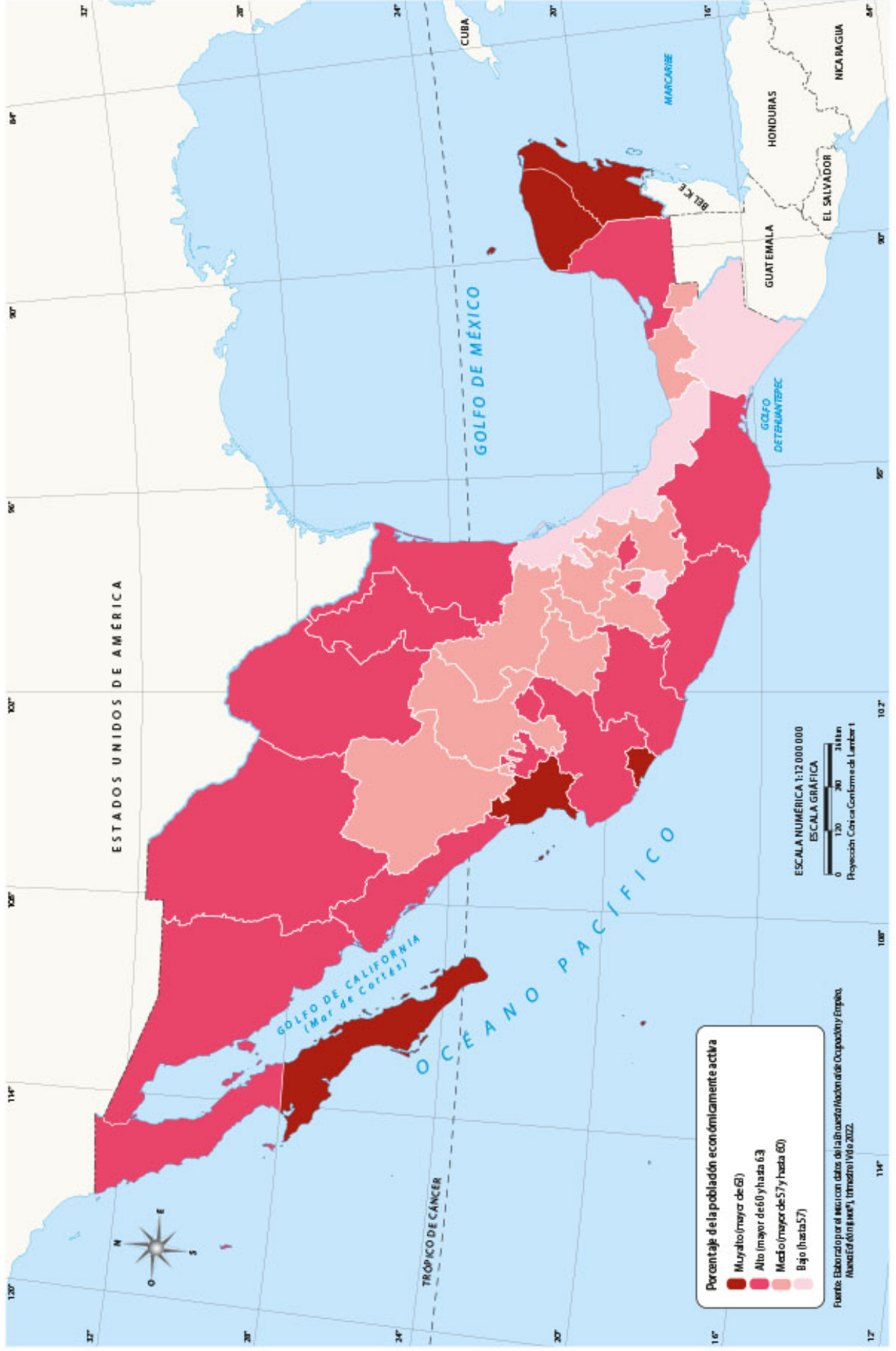


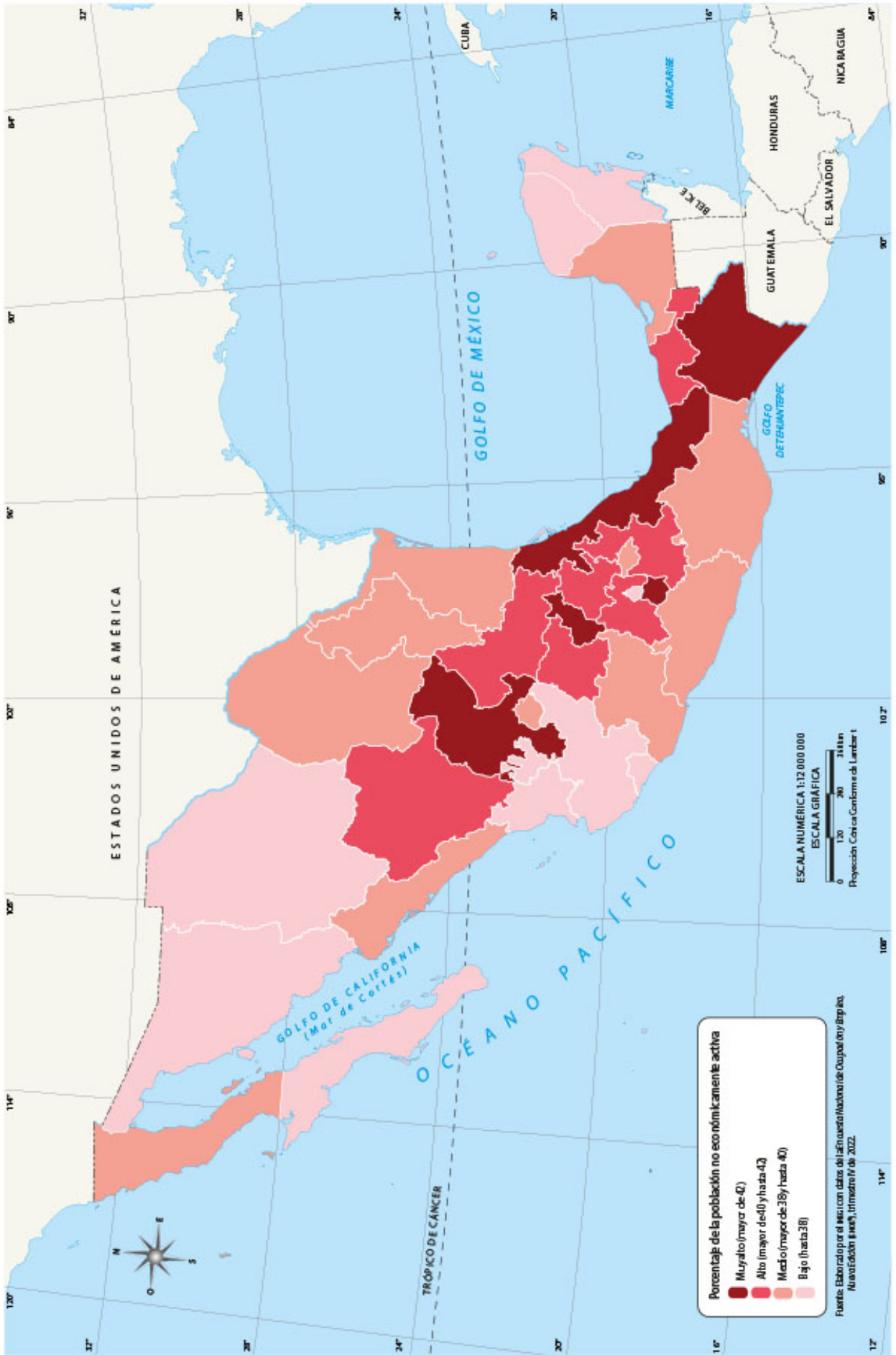




Población económicamente activa en México

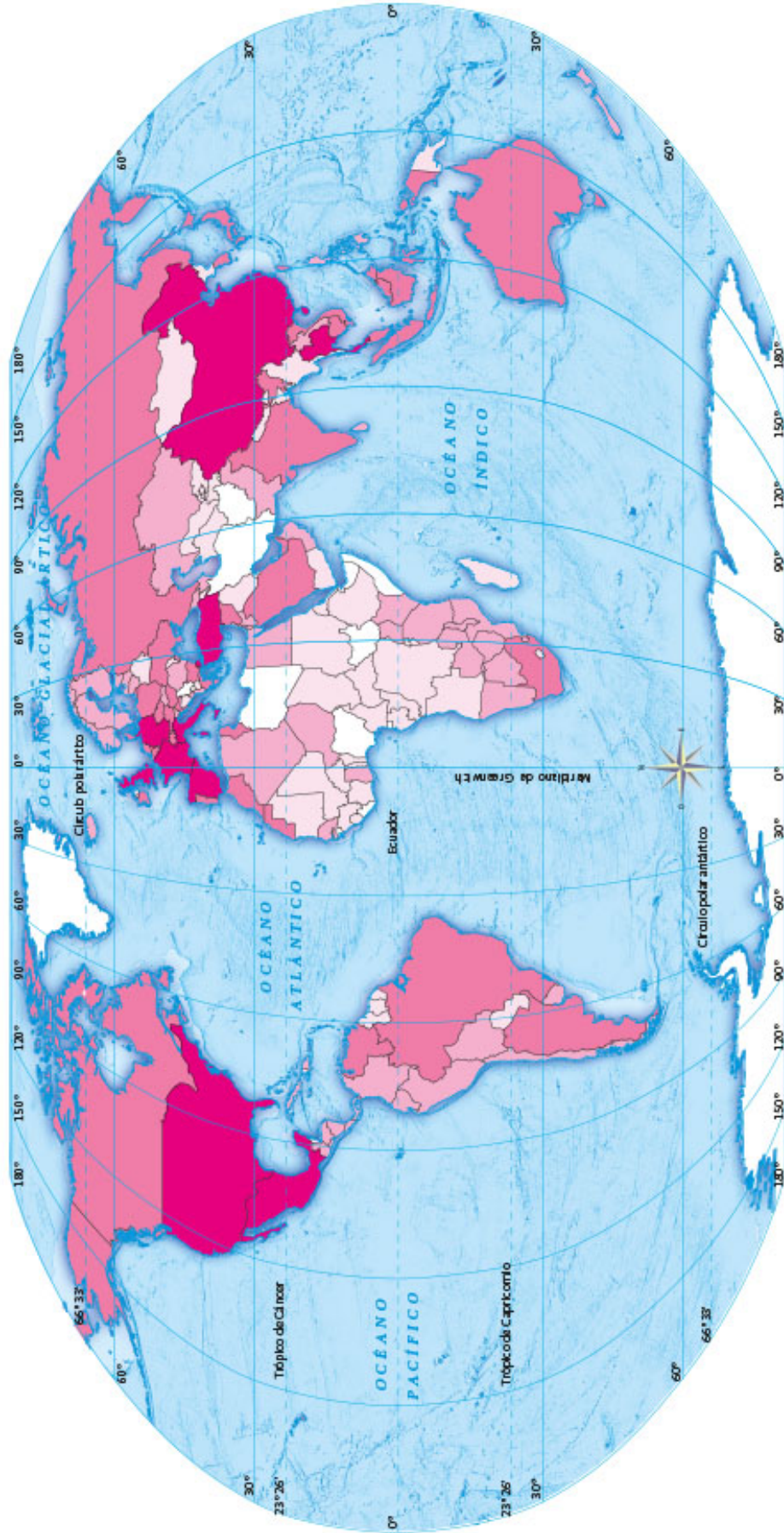
Componentes Económicos





Destinos turísticos

Componentes Económicos



Número de turistas al año, 2017

(turistas por año)

- Países más visitados
- Alto (más de 5 000 000)
- Medio (de 500 000 a 5 000 000)
- Bajo (menos de 500 000)
- Sin datos

Escala en el ecuador
1:110 000 000

1 centímetro = 1 100 kilómetros



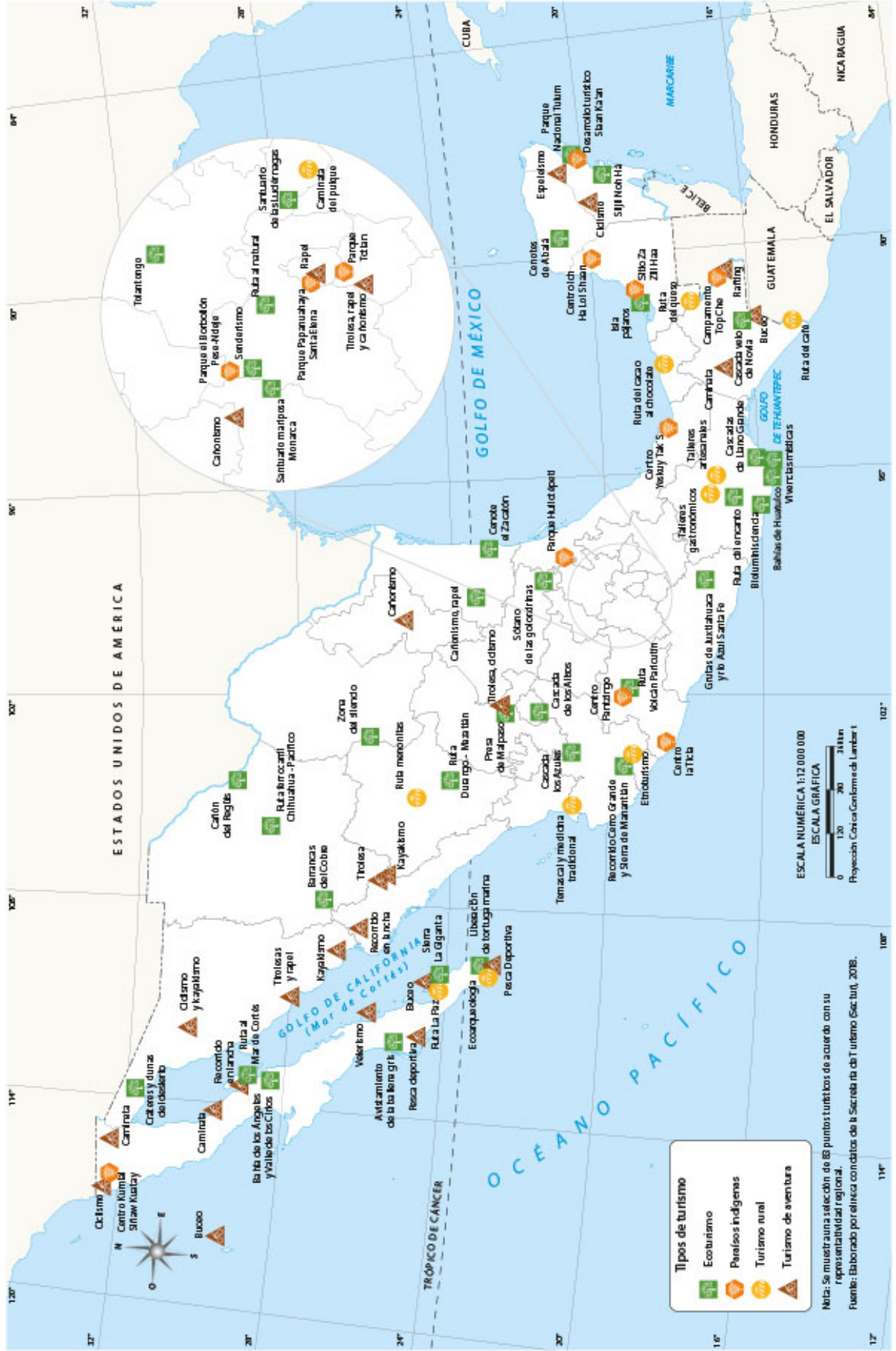
Proyección Robinson

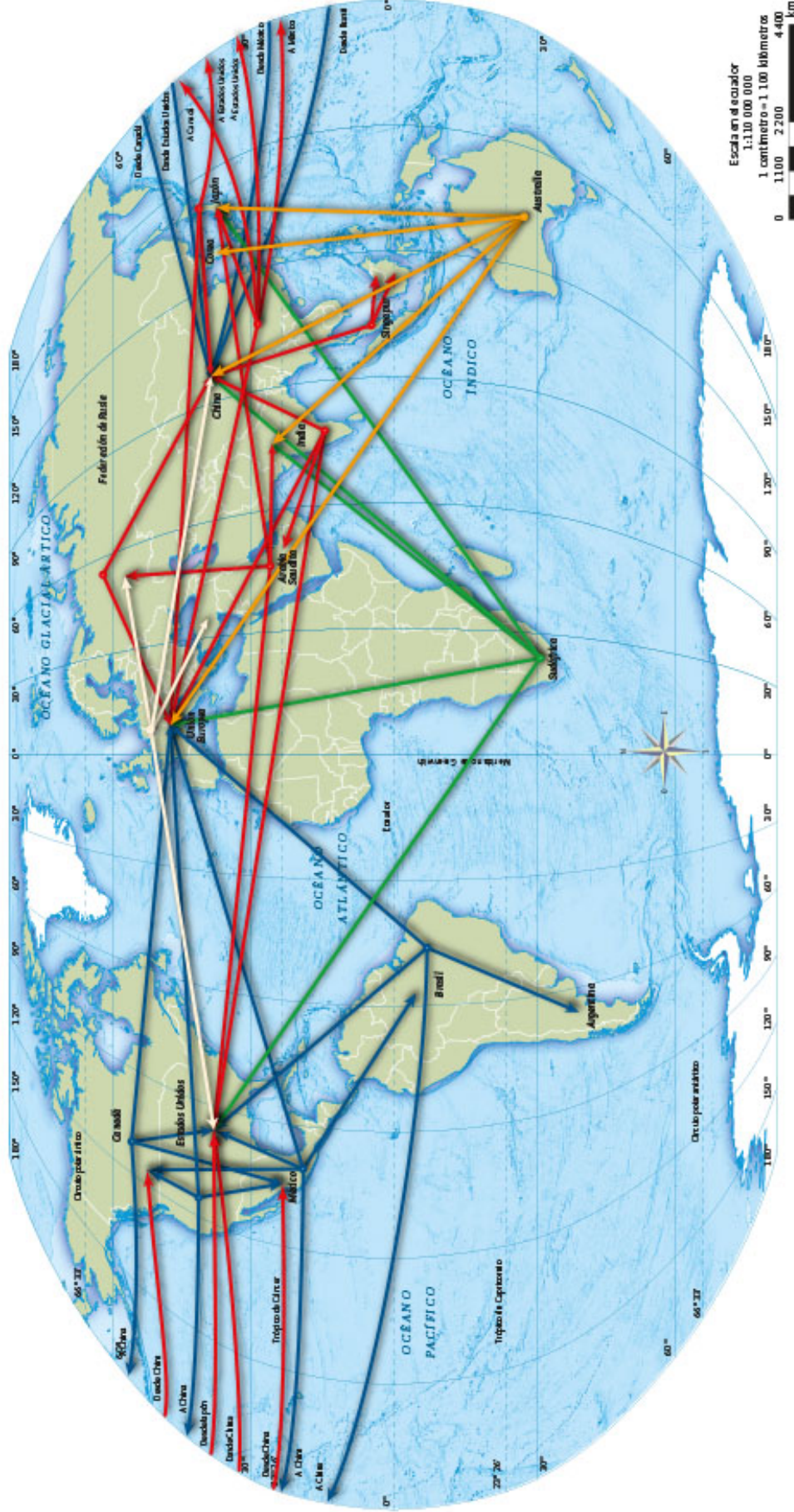
Fuente: Organización Mundial del Turismo (2017). *Swing statistics, mbour Bourin*.



Turismo de naturaleza en México

Componentes Económicos

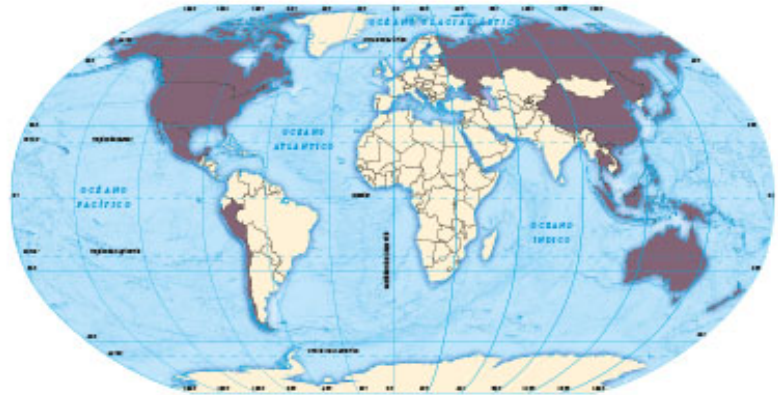




Fuente: 1. The World Bank (s. 1). 2010. *World Development Indicators*.
 2. Organización Mundial del Comercio (O.M.C.). *Miagos comerciales y acautos*.

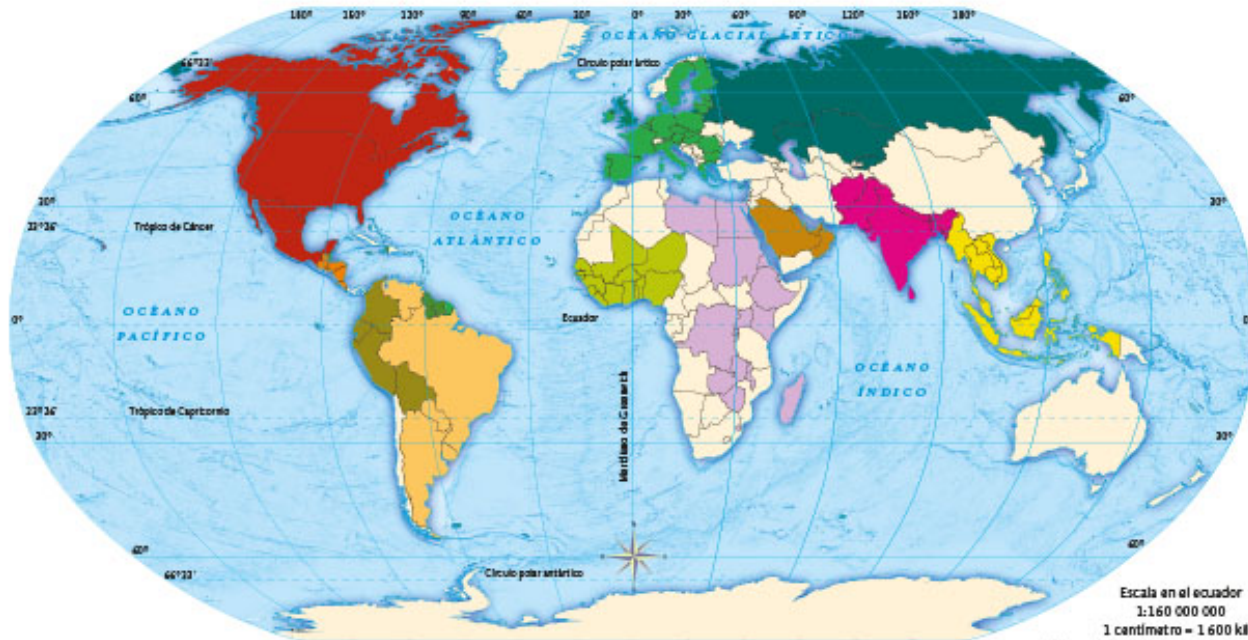
Bloques económicos

Componentes Económicos



Bloque APEC (Foro de Cooperación Económica Asia-Pacífico)
 No asociados

* La Unión Europea es una organización de países conformada por Alemania, Austria, Bélgica, Bulgaria, Chipre, Croacia, Dinamarca, Eslovaquia, Eslovenia, España, Estonia, Finlandia, Francia, Grecia, Hungría, Irlanda, Italia, Letonia, Lituania, Luxemburgo, Malta, Países Bajos, Polonia, Portugal, República Checa, Rumania y Suecia.



Escala en el ecuador
 1:160 000 000
 1 centímetro = 1600 kilómetros
 0 1600 3200 4800 km
 Proyección Robinson

- | | |
|---|--|
| <ul style="list-style-type: none"> Tratado entre México, Estados Unidos y Canadá Comunidad del Caribe (CARICOM) Mercado Común Centroamericano Comunidad Andina Mercosur Unión Europea | <ul style="list-style-type: none"> Comunidad Económica Eurasiática Comunidad Económica de Estados de África Occidental Mercado Común de África Oriental y Austral Consejo de Cooperación para los Estados Árabes del Golfo Asociación de Naciones del Sudeste Asiático Asociación Surasiática para la Cooperación Internacional No asociados |
|---|--|

Fuentes: 1. Estados Miembros de la UE, Unión Europea; 2. Lista de países miembros Comunidad Económica Eurasiática; 3. Policy Challenges in the Gulf Cooperation Council Countries, International Monetary Fund; 4. Lista de Estados miembros de la Asociación de Naciones del Sudeste Asiático; 5. TLC Hoy, Tratado entre México, Estados Unidos y Canadá (T-MEC); 6. Mercado Común Centroamericano, Centro de Información sobre Comercio Exterior; OEA; 7. Comunidad del Caribe; 8. Quiénes somos, Mercosur; 9. COMESA Member States, Common Market for Eastern and Southern Africa; 10. Sitio web de la Comunidad Andina; 11. EOWAS Member States, Economic Community of West African States; 12. Sitio web de la South Asian Association for Regional Cooperation; 13. APECStats, Asia-Pacific Economic Cooperation.

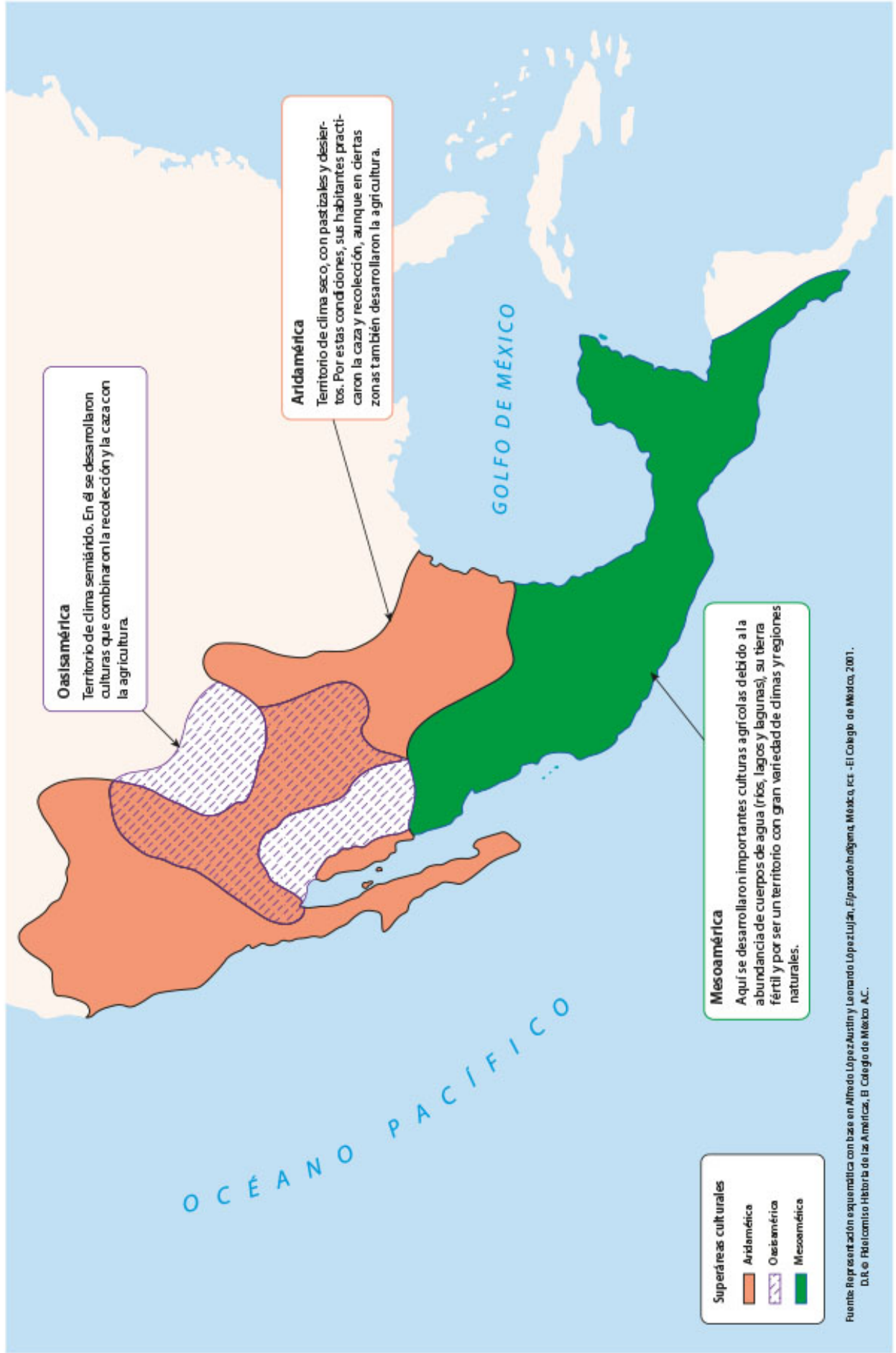


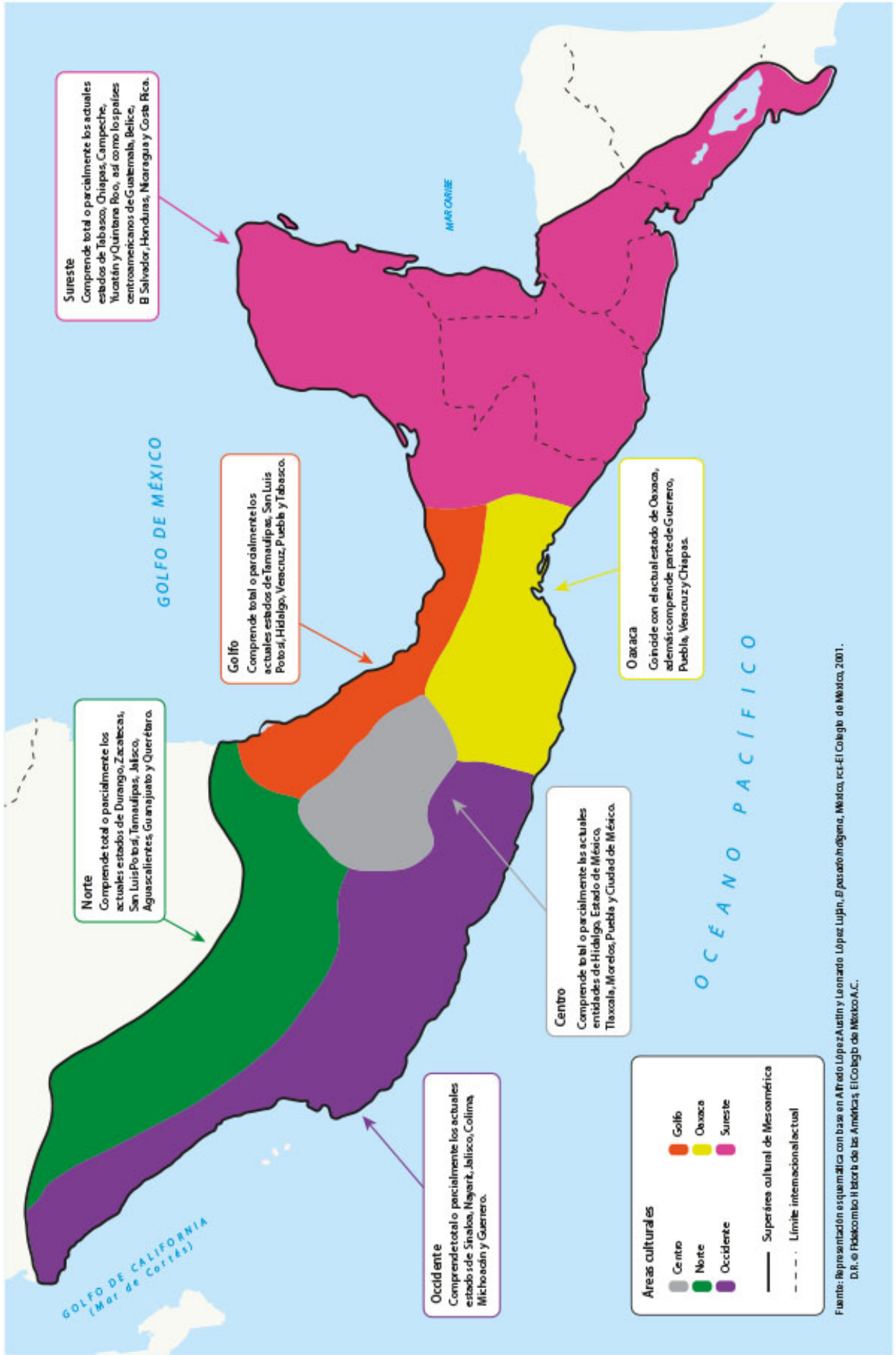
| País | Año | Tratado |
|--|------|------------------------------------|
| Colombia | 1995 | Tratado de Libre Comercio |
| Chile | 1999 | Tratado de Libre Comercio |
| Unión Europea | 2000 | Tratado de Libre Comercio (TLCUEM) |
| Israel | 2000 | Tratado de Libre Comercio |
| Uruguay | 2004 | Tratado de Libre Comercio |
| Japan | 2005 | Tratado de Libre Comercio |
| Centroamérica | 2013 | Tratado de Libre Comercio |
| Panamá | 2015 | Tratado de Libre Comercio |
| Alcance del Pacífico | 2016 | Tratado de Libre Comercio |
| Tratado Integral y Progresista de Asociación Transpacífico (CPTPP) | 2018 | Tratado de Libre Comercio |
| América del Norte (T-MEC) | 2020 | Tratado de Libre Comercio |

Nota: El año corresponde a la entrada en vigor de cada uno de los tratados de libre comercio.
Fuente: El boletín por el IMEGI con datos de la Secretaría de Economía (SE), 2018.
Límites administrativos EuroGeographics 2020.





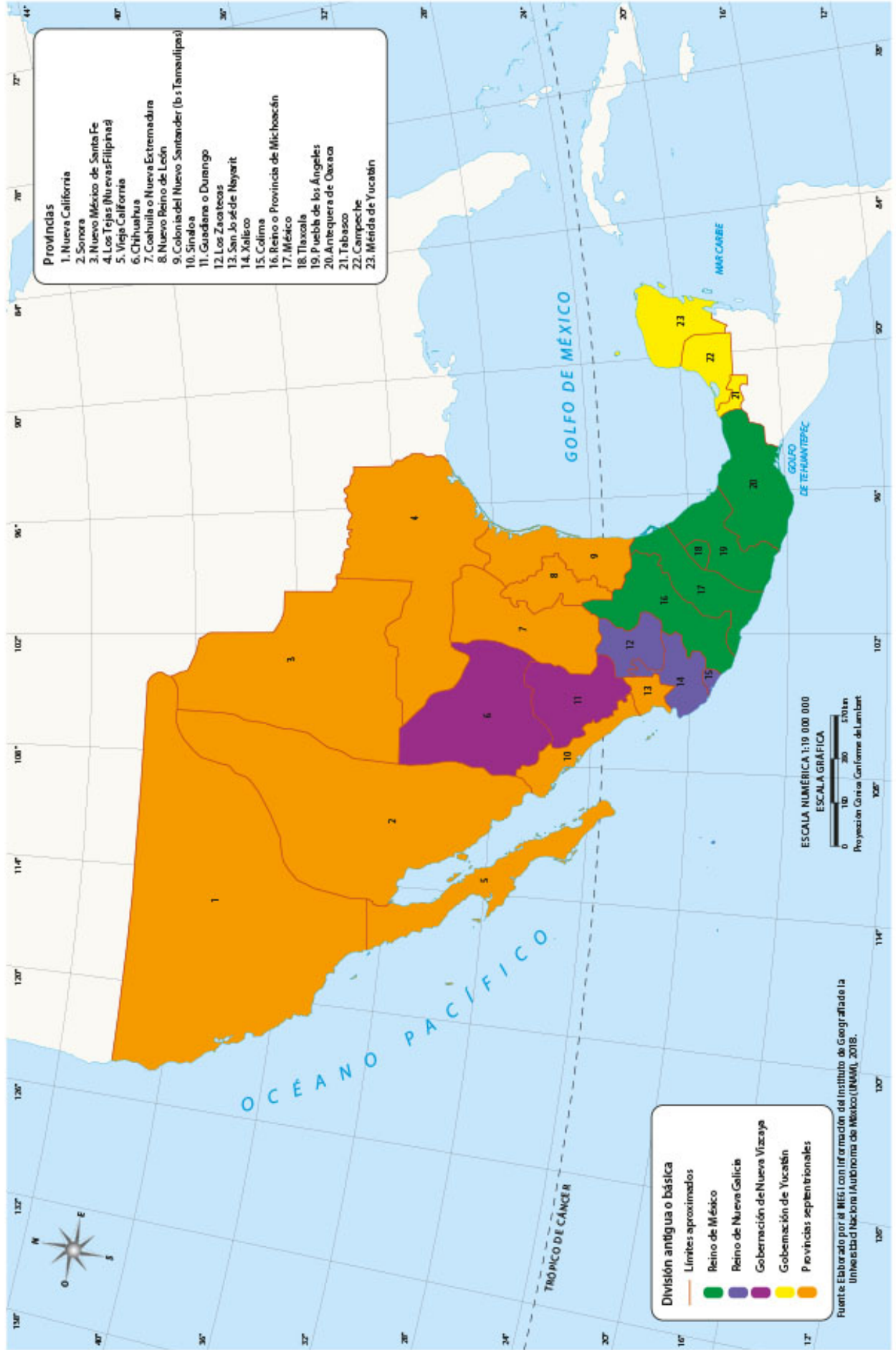




Fuente: Representación esquemática con base en Alfredo López Austin y Leonardo López Luján, *El pasado indígena*, México, ICA-El Colegio de México, 2001.
 D.R. © Idekolmiko Itabora de las Américas, El Colegio de México A.C.

División antigua de México (provincias y reinos), 1550-1776

Componentes Históricos









ESTADOS UNIDOS DE AMÉRICA

Baja California

Capital: Mexicali
Extensión: 71 450,0 km², 3,6% del territorio nacional
Municipios: 7
Población: 3 769 020 habitantes, 3,0% del total del país

GENERAL

- CAPITAL DEL ESTADO
- LIMITE INTERNACIONAL
- LIMITE ESTATAL
- LOCALIDADES MÁS POBLADAS
- INFRAESTRUCTURA
- AEROPUERTO INTERNACIONAL
- PUERTO DE ADUANA
- OBSERVATORIO
- CULTURA
- MUSEO
- SITIO ARQUEOLÓGICO
- SITIO HISTÓRICO
- NATURALIA
- ÁREA NATURAL PROTEGIDA
- HIDROGRAFÍA
- FIBROMETAL ELEVACIÓN
- ECOSISTEMA

FAUNA

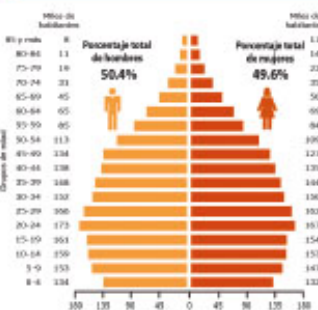
- Agua real
- Borrugo ciliar
- Corcorac mex
- Fota caranum de San Gil
- Fájaro carpintero
- Foca
- Talcocote
- Zorro gris
- Vibora de cascabel
- Venado bura
- Ballena azul
- Ballena orca
- Cachabete
- Delfín surfo de botella
- Elefante marino
- Eido de mar
- Tobaca
- Vaguita marina
- TURISMO**
- PUNTO TURÍSTICO**
- 1. La Ranchoza
- 2. Wagon Guerrero (Wagoneros)
- 3. La Bañados
- 4. San Felipe
- 5. La Lobos
- 6. Punta San Cayo
- 7. Bahía de los Angeles
- PUEBLO MÁGICO**
- TURISMO DEPORTIVO**
- 1. Avistamiento de ballena gris
- 2. Eje 1000, carretera de sucos



LOCALIDADES MÁS POBLADAS

- 1 Tijuana
- 2 Mexicali
- 3 Ensenada
- 4 Playas de Rosarito
- 5 Tecate
- 6 Villa del Campo
- 7 Rodolfo Sánchez Taboada
- 8 Ciudad Guadalupe Victoria
- 9 Lázaro Cárdenas
- 10 San Felipe

POBLACIÓN POR EDAD Y SEXO



PRINCIPALES ACTIVIDADES ECONÓMICAS

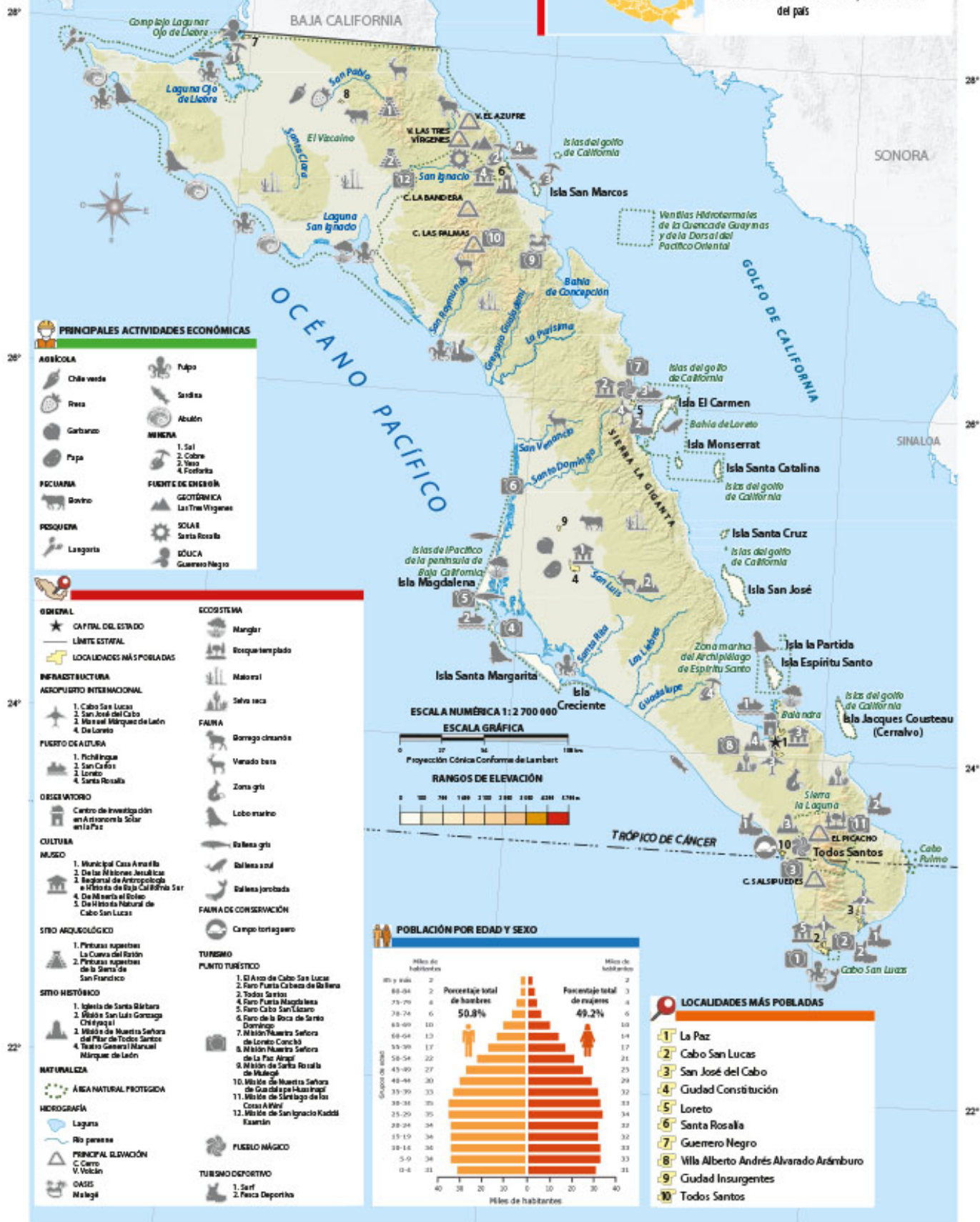
| AGRICOLA | PECUARIO | MINERIA |
|-----------------|----------|---|
| Algodón | Albón | Oro |
| Trigo | Langosta | INDUSTRIAL |
| Pasta | Macarela | Automóvil |
| Uva | Tiburón | 1. Electrónica |
| Cítricos | Sardina | 2. Aeroespacial |
| Cebolla | Ostión | 3. Vehículo |
| Tomate | Pulpo | 4. Equipo médico |
| Alfalfa | Araña | 5. Equipo de computación y comunicación |
| PECUARIO | | 6. Componentes electrónicos |
| Carne de bovino | | FUENTES DE ENERGÍA |
| | | EÓLICA |
| | | SOLAR |

BAJA CALIFORNIA SUR

Baja California Sur



Capital: La Paz
Extensión: 73 909.4 km², 3.8% del territorio nacional
Municipios: 5
Población: 798 447 habitantes, 0.6% del total del país



PRINCIPALES ACTIVIDADES ECONÓMICAS

- AGRICULTURA**
 - Chile verde
 - Papa
 - Arroz
 - Garbanzo
- MINERÍA**
 - Seda
 - Albútila
 - 1. Sal
 - 2. Cobalto
 - 3. Yodo
 - 4. Fosforita
- PISCICULTURA**
 - Bovino
 - Lagartos
- FUENTE DE ENERGÍA**
 - GEOTÉRMICA
 - SOLAR
 - EÓLICA

GENERAL

- ★ CAPITAL DEL ESTADO
- LÍMITE ESTADAL
- 📍 LOCALIDADES MÁS POBLADAS
- INFRAESTRUCTURA**
- AEROPUERTO INTERNACIONAL**
 - Cabo San Lucas
 - San José del Cabo
 - Mariscal Márquez de León
 - De Loreto
- PUERTO DE AGUADA**
 - Michilín
 - San Carlos
 - Loreto
 - Santa Rosalía
- DESARROLLO**
 - Centro de Investigación en Astronomía Solar en La Paz
- CULTURA**
- MUSEO**
 - Municipal Casa Amarilla
 - De las Artesanías Artesanales
 - Regional de Antropología e Historia de Baja California Sur
 - De Historia del Estado
 - De Historia Natural de Cabo San Lucas

ECOSISTEMA

- Manglar
- Roquecaramelo
- Matorral
- Selva seca
- FAUNA
 - Mariposa cecropia
 - Varado bajo
 - Zona gris
 - Lobo marino
 - Ballesta gris
 - Ballesta azul
 - Ballesta jorobada
- FAUNA DE CONSERVACIÓN
 - Campo tortugero
- TURISMO**
- PUNTO TURÍSTICO**
 - El Arco de Cabo San Lucas
 - Puerto Cabeza de Galiana
 - Todos Santos
 - Puerto Puerto Magdalena
 - Puerto Cabo San Lucas
 - Puerto de la Boca de Santo Domingo
 - Misión Nuestra Señora de Loreto Camichil
 - Misión Nuestra Señora de La Paz Alipil
 - Misión de Santa Rosalía de Mulegé
 - Misión de Nuestra Señora de Guadalupe Huasteco
 - Misión de Santiago de las Comas Añil
 - Misión de San Ignacio Kadidi Kazantín
- TURISMO DEPORTIVO**
 - Surf
 - Paseo Deportivo

SITIO HISTÓRICO

- Iglesia de Santa Bárbara
- Misión de San Juan Gonzaga Chiyépaal
- Misión de Nuestra Señora del Pilar de Todos Santos
- Teatro General Manuel Márquez de León

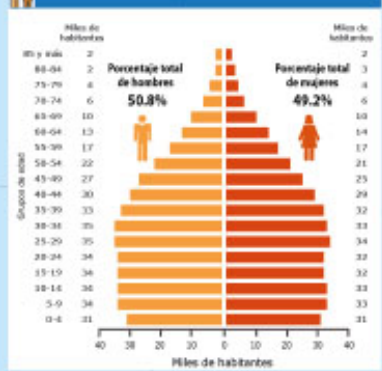
NATURALEZA

- ÁREA NATURAL PROTEGIDA
- HIĐROGRAFÍA**
 - Laguna
 - Río paranae
- PRINCIPAL ELEVACIÓN**
 - C. Cerro
 - V. Volcán
- OASES**
 - Mulegé

ESCALA NUMÉRICA 1:2 700 000
 ESCALA GRÁFICA
 Proyección Cónica Conforme de Lambert



POBLACIÓN POR EDAD Y SEXO



LOCALIDADES MÁS POBLADAS

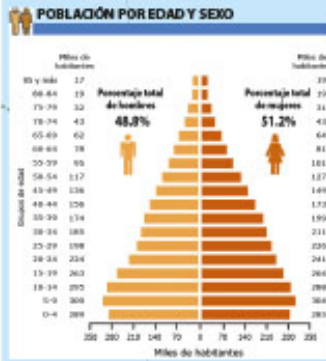
- La Paz
- Cabo San Lucas
- San José del Cabo
- Ciudad Constitución
- Loreto
- Santa Rosalía
- Guerrero Negro
- Villa Alberto Andrés Alvarado Arámburo
- Ciudad Insurgentes
- Todos Santos

GOLFO DE MÉXICO

Chiapas



Capital: Tuxtla Gutiérrez
Extensión: 73 311.0 km², 3.7% del territorio nacional
Municipios: 124
Población: 5 943 828 habitantes, 4.4% del total del país



- LOCALIDADES MÁS POBLADAS**
- 1 Tuxtla Gutiérrez
 - 2 Tapachula de Córdova y Ordóñez
 - 3 San Cristóbal de las Casas
 - 4 Comitán de Domínguez
 - 5 Chiapa de Corzo
 - 6 Palenque
 - 7 Cintalapa de Figueroa
 - 8 Ocosingo
 - 9 Ocozacoautla de Espinosa
 - 10 Tonalá

PRINCIPALES ACTIVIDADES ECONÓMICAS

| AGRICOLA | FLORICULTURA | PECUARIA | INDUSTRIAL |
|-----------|---------------------------|----------|----------------------------|
| Café | Rosa, crisantemo y dandel | Cervarón | Extracción de ámbar |
| Miel | Cere de bovino y daniel | Mojera | |
| Frijoles | Cere de bovino | Tiborón | FUENTES DE ENERGÍA |
| Cacao | Lacha de bovino | Jalba | 1. Ángel Albino Corzo |
| Piña | Cere de porcino | | 2. Manuel Moreno Torres |
| Cacaotero | Cere de ave | MINERIA | 3. Dr. Belisario Domínguez |
| | Miel | | |

GENERAL

- ★ CAPITAL DEL ESTADO
- LÍMITE INTERNACIONAL
- LÍMITE ESTATAL
- LOCALIDADES MÁS POBLADAS
- INFRAESTRUCTURA
- ADOPUSITO INTERNACIONAL
- Ángel Albino Corzo
- PUERTO DE ALTURA
- Chiapas

CULTURA

MUSEO

1. Arqueológico del Soconusco
2. Arqueológico de Comitán
3. Regional de Chiapas
4. San Cristóbal de las Casas
5. Parador Santa María
6. De los Altos de Chiapas
7. Convento de San Lorenzo de Domínguez
8. Guzmán

SITIO ARQUEOLÓGICO

1. Bonampak
2. Palenque
3. Yaxchilán
4. Toniná
5. Tenen Puerto

SITIO HISTÓRICO

1. Casa Belisario Domínguez
2. Casa de Ángel Albino Corzo - Puente Mudéjar de Chiapa de Corzo
2. Antiguo Convento de Santo Domingo
4. Catedral de San Cristóbal de las Casas

NATURALEZA

- ÁREA NATURAL PROTEGIDA
- HIDROGRAFÍA
- Lago, laguna o presa
- Río permanente
- PRINCIPAL ELEVACIÓN
- V. Volcán
- C. Cerro
- CASCADA
- 1. El Chifón
- 2. Agua Azul
- 3. Milol Ha
- 4. El Aguacero
- CUENCA, GRUTA
- Grutas de Rancho Nuevo
- BARRANCA, CAÑÓN
- Parque Ecológico Nacional Cañón del Sumidero
- ECOSISTEMA
- Bosque templado
- Bosque húmedo
- Selva húmeda
- Parital
- Manglar

FAUNA


- Ándide voladora
- Miraflojo
- Caimán
- Cacomistle
- Lagarto
- Nutria de río
- Quetzal
- Jaguar
- TURISMO
- PUNTO TURÍSTICO
- 1. Zoológico Miguel Alemán del Tío - Parque de la Marimba
- 2. Centro Cultural Rosario Castelano
- 3. San Cristóbal de las Casas
- FUEBLO MÁGICO
- TURISMO DEPORTIVO
- Parque Rancho Nuevo, acuario
- Parque el Arcobalido, acuario

Chihuahua

Capital: Chihuahua
Extensión: 247 412.6 km², 12.6% del territorio nacional
Municipios: 67
Población: 3 741 869 habitantes, 3.0% del total del país



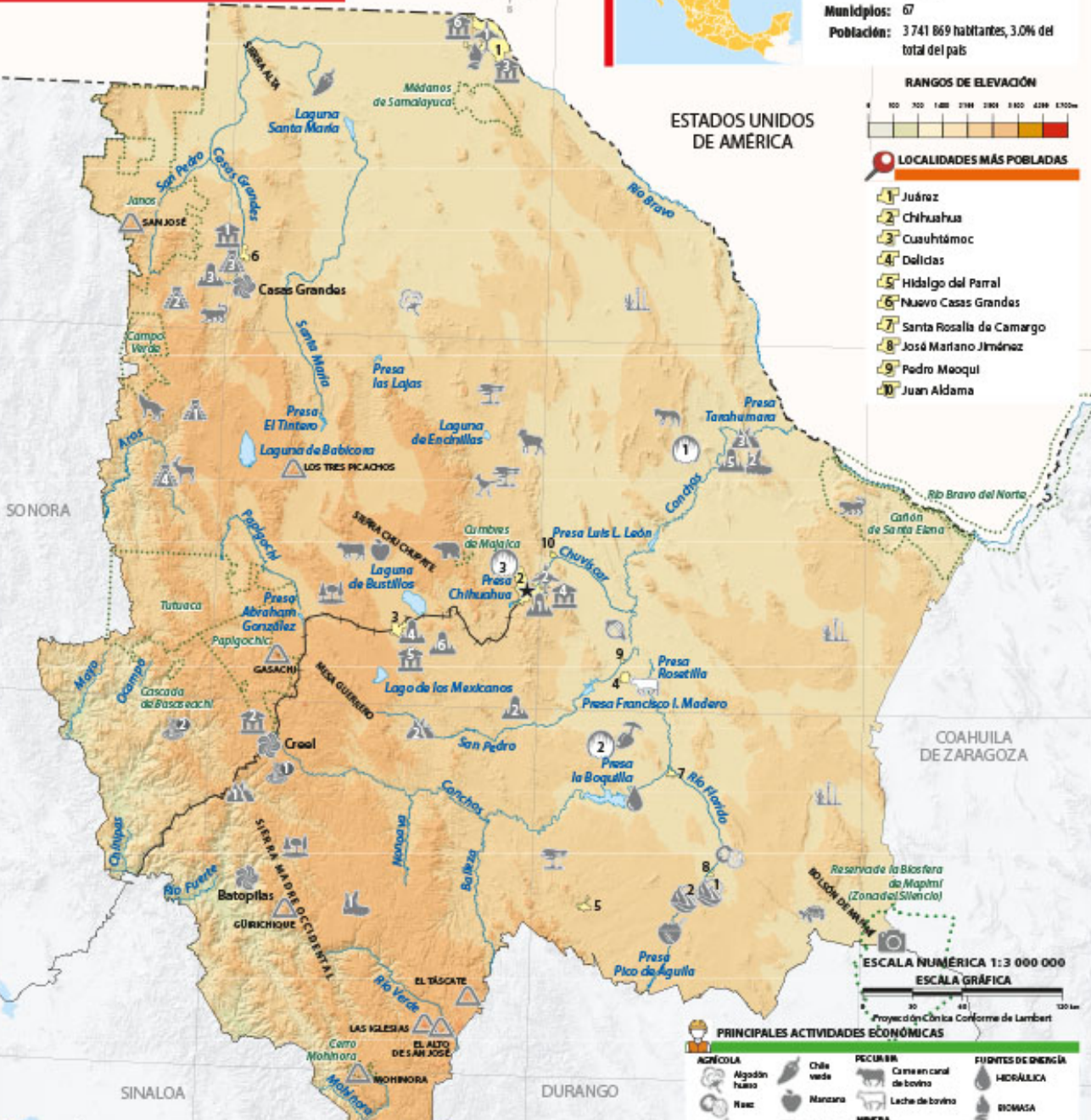
RANGOS DE ELEVACIÓN



LOCALIDADES MÁS POBLADAS

- 1 Juárez
- 2 Chihuahua
- 3 Cuauhtémoc
- 4 Delicias
- 5 Hidalgo del Parral
- 6 Nuevo Casas Grandes
- 7 Santa Rosalía de Camargo
- 8 José Mariano Jiménez
- 9 Pedro María Quiroga
- 10 Juan Aldama

ESTADOS UNIDOS DE AMÉRICA



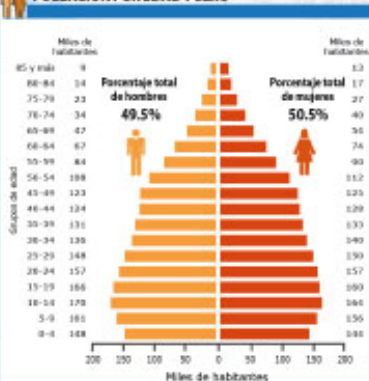
ESCALA NUMÉRICA 1:3 000 000
 ESCALA GRÁFICA

Proyección Cónica Conforme de Lambert

PRINCIPALES ACTIVIDADES ECONÓMICAS

| | | |
|----------------------------------|-----------------------------------|--|
| AGRICOLA | PECUARIA | FUENTES DE ENERGÍA |
| Algodón Maíz Nuez Avena | Chile verde Manzana Cebolla | Carne en canal de bovino Leche de bovino HIDROELÉCTRICA BIOMASA |
| MINERA | Zinc y plomo | |

POBLACIÓN POR EDAD Y SEXO



- GENERAL**
- ★ CAPITAL DEL ESTADO
 - LÍMITE INTERNACIONAL
 - LÍMITE ESTADAL
 - LOCALIDADES MÁS POBLADAS
- INFRAESTRUCTURA**
- AEROPUERTO INTERNACIONAL**
1. Abraham González
 2. General Roberto Flores Villalobos
- CULTURA**
- MUSIO**
1. De la Cultura del Norte
 2. Casa de la Artesanía del Estado de Chihuahua
 3. De Artes de Ciudad Juárez
 4. Histórico de la Revolución
 5. Histórico de Cuauhtémoc
 6. Histórico de Ciudad Juárez
 - De-Arquias Fronterizas

- SITIO ARQUEOLÓGICO**
1. Las Casetas Casas
 2. Cuevas de la Olla
 3. Paquime
 4. Cuau Grande
- SITIO HISTÓRICO**
1. Palacio de Gobierno
 2. Molin del Santo Ángel
 3. Cantón de Salavé
 4. Casa Grande
 5. Cuátillo Partido
 6. Plaza de Armas
- NATURALEZA**
- ÁREA NATURAL PROTEGIDA**
- HEROGRÁFIA**
- Río perenne
 - Lago, laguna o presa
- PRINCIPAL ELEVACIÓN**
- Cerro

- CUEVA GRUTA**
1. De Coyula
 2. De las Lagunas
 3. Mina de Náica
 4. De Monte de Dios
- CASCADA**
1. Cuatrecasas
 2. De Basa raschi
- MANANTIAL**
1. Ojo de Dolores
 2. Ojo de Atotonilco
- BARRANCA CAÑÓN**
1. Del Cobay
 2. De Marmasuchi
 2. Del Pagúla
- ECOSISTEMA**
- Natural
 - Bosque templado
 - Pastoral

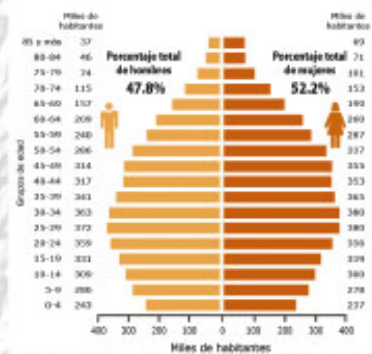
- FAUNA**
- Coyote
 - Tortuga del desierto
 - Venado cola blanca
 - Oso negro
 - Fera
 - Conejillo
 - Dorsado dinosaurio
 - Lobo mexicano
- PUNTO TURÍSTICO**
- Zona del Silencio
 - Ruta del Iron Chihuahua - Paquimé
- PUEBLO MÁGICO**
- TURISMO DEPORTIVO**
1. Ultra Maratón de los Cafeteros, turismo de aventura
 2. Cañón del Pagúla, turismo de aventura

Ciudad de México



Capital de los Estados Unidos Mexicanos
 Extensión: 1 494.3 km², 0.1% del territorio nacional
 Demarcaciones territoriales: 16
 Población: 9 209 944 habitantes, 7.3% del total del país

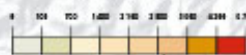
POBLACIÓN POR EDAD Y SEXO



DEMARCACIONES MÁS POBLADAS

- 1 Iztapalapa
- 2 Gustavo A. Madero
- 3 Álvaro Obregón
- 4 Tlalpan
- 5 Coyoacán
- 6 Cuauhtémoc
- 7 Venustiano Carranza
- 8 Xochimilco
- 9 Benito Juárez
- 10 Azcapotzalco

RANGOS DE ELEVACIÓN



ESCALA NUMÉRICA 1:250 000
 ESCALA GRÁFICA

Proyección Cónica Conforme de Lambert

PRINCIPALES ACTIVIDADES ECONÓMICAS

- | AGRICOLA | FLORICULTURA |
|----------|----------------------|
| Romero | 1. Nachehuera |
| Mopal | 2. Rosa |
| Aruazote | PECUARIA |
| Eplasca | Cama de cabra |
| | COMERCIO Y SERVICIOS |
| | Comercio |

GENERAL

- LÍMITE ESTATAL
- DEMARCACIONES MÁS POBLADAS

INFRAESTRUCTURA

- ACERQUIENTO INTERNACIONAL
- Rebo Juárez

SITIO ARQUEOLÓGICO

1. Templo Mayor
2. Calixtli

SITIO HISTÓRICO

1. Palacio Nacional
- Catedral Metropolitana
- Antiguo Colegio de San Ildefonso
2. Se-Comerco de Churubusco
3. Plaza de la Tres Culturas
4. Molino del Rey

CIUDADA

- Movimiento a la Revolución
- Palacio de Bellas Artes
- Ciudad Universitaria

MUSEO

1. Nacional de Antropología
- Tamayo Arte Contemporáneo
- De Arte Moderno
2. Nacional de Arte
- Nacional de la Estampa
- Nacional de San Carlos
3. Casa Estudio Diego Rivera y Fidérra Káñón
4. Museo Nacional de Historia

NATURALIZA

- ÁREA NATURAL PROTEGIDA

HIDROGRAFÍA

- Lago
- Río perenne
- PRINCIPAL ELEVACIÓN
- C. Chapultepec
- V. Volcán

ECOSISTEMA

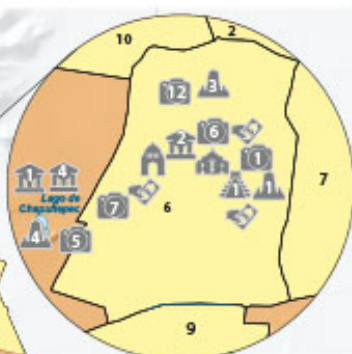
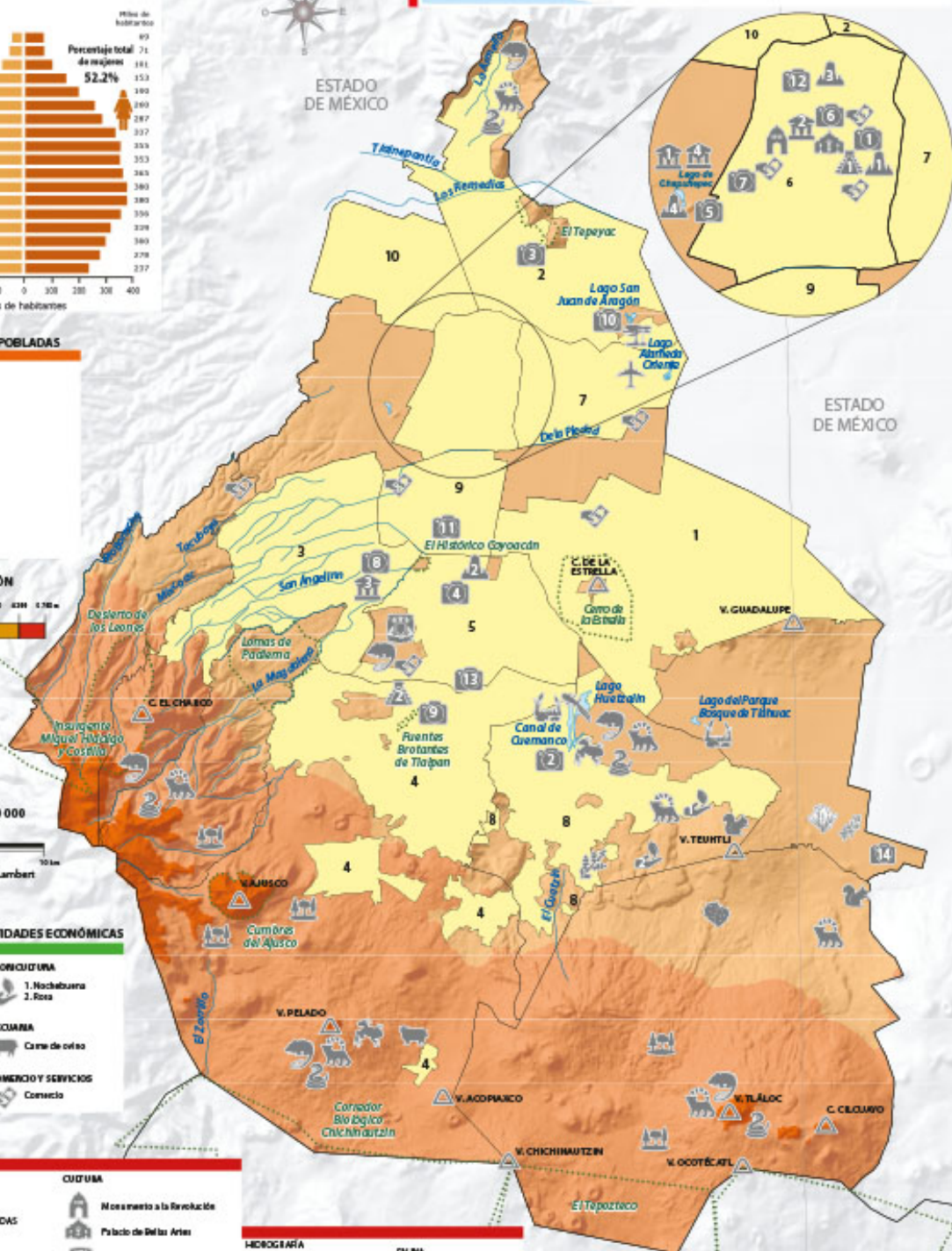
- Roqueño templado
- Humedales
- Parque

FAUNA

- Vibora de cascabel
- Ranita Riquena del Pedregal
- Andito
- Tlacuache
- Ajolate
- Cacomitile

TURISMO

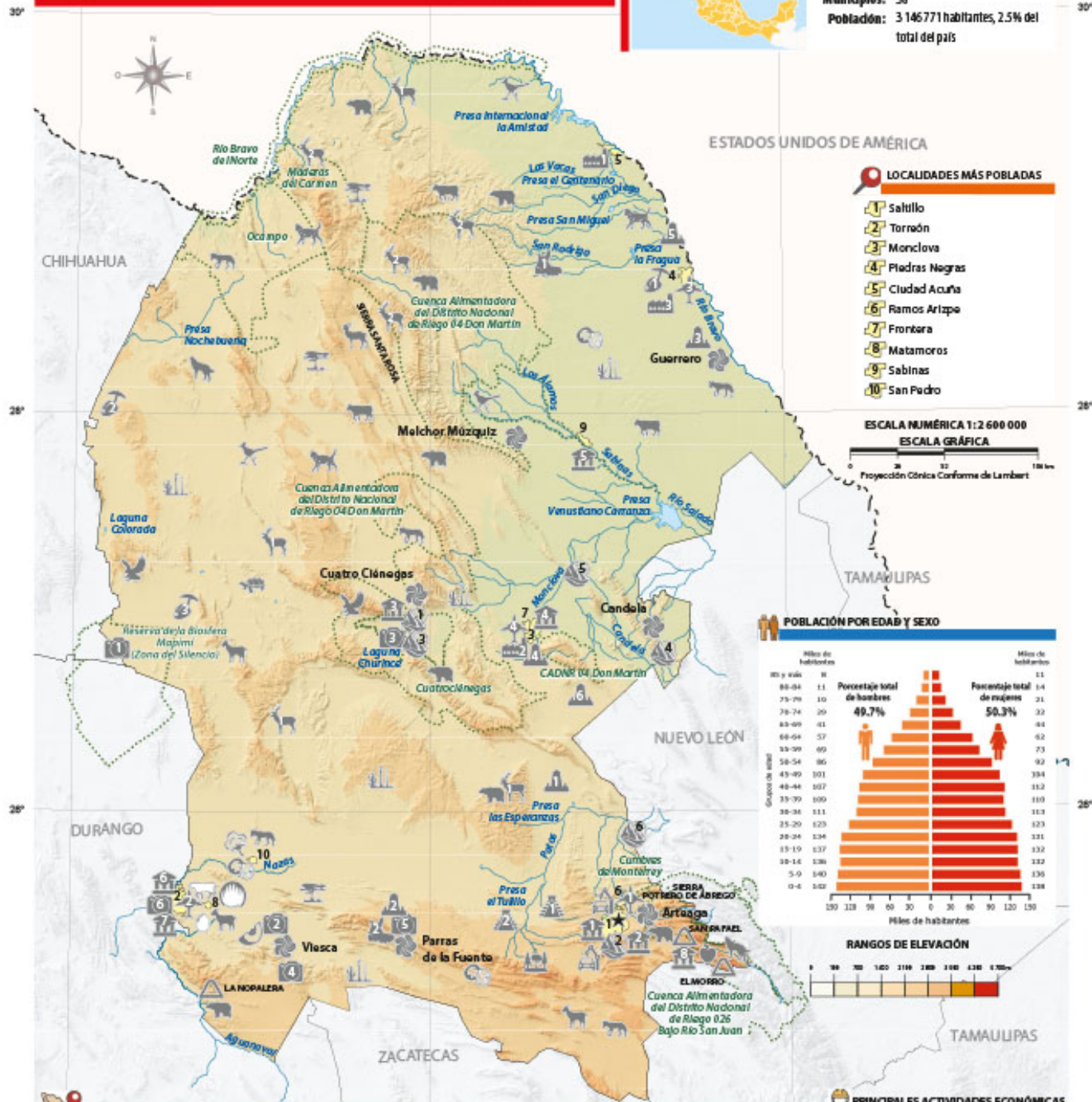
- PUNTO TURÍSTICO
- 1. Centro Histórico de la Ciudad de México
- 2. Xochimilco
- 3. Basílica de Guadalupe
- 4. Centro de Coyoacán
- 5. Complejo Cultural Chapultepec
- 6. Plaza Garibaldi
- 7. Ángel de la Independencia
- 8. San Ángel
- 9. Centro de Tlalpan
- 10. Zoológico de San Juan de Aragón
- 11. Clínica Nacional
- 12. Biblioteca Vasconcelos
- 13. Estadio Azteca
- 14. San Andrés Bixpuc



Coahuila de Zaragoza



Capital: Saltillo
Extensión: 151 594.8 km², 7.7% del territorio nacional
Municipios: 38
Población: 3 146 771 habitantes, 2.5% del total del país

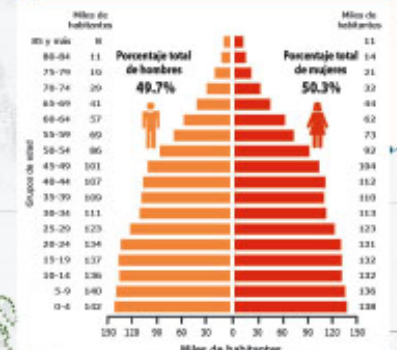


LOCALIDADES MÁS POBLADAS


- 1 Saltillo
- 2 Torralba
- 3 Monclova
- 4 Piedras Negras
- 5 Ciudad Acuña
- 6 Ramos Arizpe
- 7 Frontera
- 8 Matamoros
- 9 Sabinas
- 10 San Pedro

ESCALA NUMÉRICA 1:2 600 000
 ESCALA GRÁFICA
 Proyección Cónica Conforme de Lambert

POBLACIÓN POR EDAD Y SEXO



RANGOS DE ELEVACIÓN

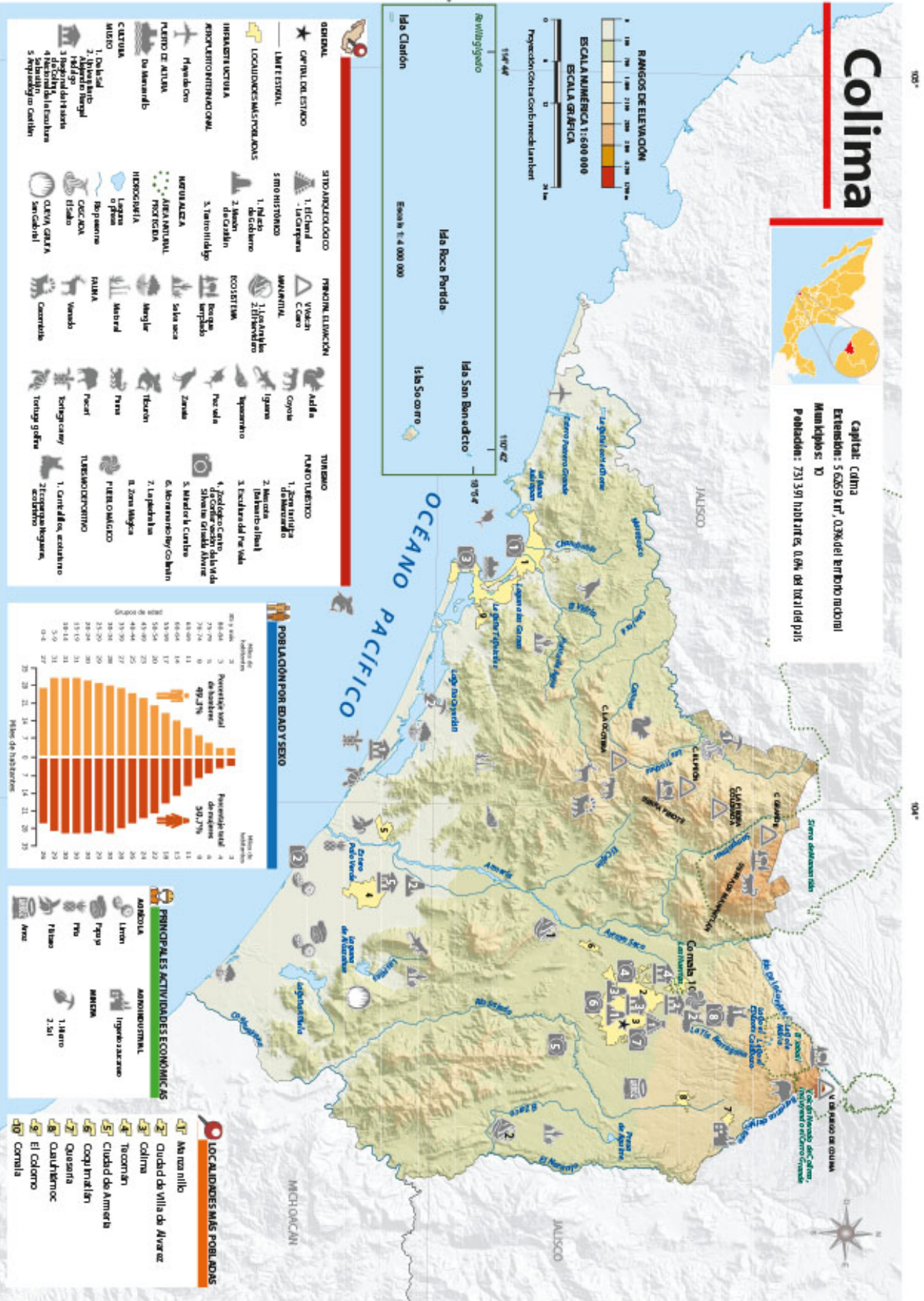


| GENERAL | SITIO ARQUEOLÓGICO | MANANTIAL | FALUNA | TURISMO | AGRICOLA | MINERA |
|---|---|---|---|--|--|--|
| <ul style="list-style-type: none"> ★ CAPITAL DEL ESTADO --- LÍMITE INTERNACIONAL — LÍMITE ESTATAL 📍 LOCALIDADES MÁS POBLADAS ✈️ AEROPUERTO INTERNACIONAL 🏛️ MUSEO | <ul style="list-style-type: none"> 1. Zona de Molles de discurrerios Bireón Colorado 2. Petroglifos Valle de Nogales 1. Hacienda Plan de Guadalupe 2. So-Hacienda Casa Madro 3. Milén de San Bernardo 4. Estación de Ferrocarril 5. Paredón de Monclova Viejo 6. Fundimiento de Miguel Hidalgo y Costilla | <ul style="list-style-type: none"> 1. Pozo Azul 2. Cañón de San Lorenzo 3. Pozo de la Becerra 4. Balneario las Lajas 5. Aguas Termales Estación Hermanas 6. Las Termas de San Joaquín CUEVA GRUTA Del Tizaco | <ul style="list-style-type: none"> 1. Venado bura 2. Venado cola blanca 3. Berracho 4. Corsecarico 5. Tortuga del desierto | <ul style="list-style-type: none"> 1. Zona del Silencio 2. Duraz de Villaco 3. Duraz de Yaso 4. Procción del Silencio 5. Cerro Iglesia del Santo Madero 6. Vaccuato Cerro de las Noas 1. Rancho 'El Ticho', ecoturismo 2. Cañón de la Uña, turismo de aventura | <ul style="list-style-type: none"> Algodón Melón Muac Morera Carnen canal de bovino Lleche de bovino Carnes de caprino Huevo 1. Carbón 2. Hierro 3. Sulfatos Automotriz 1. Maquiladora de electrónica 2. Metalurgia 3. Cervecas | <ul style="list-style-type: none"> 1. Plan de Guadalupe 2. Francisco Sabalá 3. De Piedras Negras 4. Venustiano Carranza 1. De las Aves 2. Del Cuervo 3. Casa Venustiano Carranza 4. De Coahuila y Texas 5. Francisco Villa 6. Casa del Cerro 7. Regional de la Laguna 8. De las Momias |

Colima



Capital: Colima
Extensión: 5,629 km², 0.3% del territorio nacional
Municipios: 10
Población: 731,391 habitantes, 0.6% del total del país



RANGOS DE ELEVACION
 ESCALA NUMERICA 1:600 000
 ESCALA GRAFICA

0 100 200 300 400 500 600 700 800 900 1000 1100 1200 1300 1400 1500 1600 1700 1800 1900 2000 2100 2200 2300 2400 2500 2600 2700 2800 2900 3000 3100 3200 3300 3400 3500 3600 3700 3800 3900 4000 4100 4200 4300 4400 4500 4600 4700 4800 4900 5000 5100 5200 5300 5400 5500 5600 5700 5800 5900 6000 6100 6200 6300 6400 6500 6600 6700 6800 6900 7000 7100 7200 7300 7400 7500 7600 7700 7800 7900 8000 8100 8200 8300 8400 8500 8600 8700 8800 8900 9000 9100 9200 9300 9400 9500 9600 9700 9800 9900 10000

Proyección en Cono meridional
 24 km

GENERAL
 CAPITAL DEL ESTADO
 LIMITE ESTADAL
 LOCALIDADES MAS PUEBLADAS

SITIO ARQUEOLOGICO
 1. Richard
 2. La Cruz
 3. Tancitaro

PRINCIPAL EDUCACION
 1. Vichan
 2. C. Cano

MINERAL
 1. Ixtapalapa
 2. Ixtapalapa

ECOSISTEMA
 1. Bosque
 2. Selva seca
 3. Zona
 4. Matorral
 5. Zona
 6. Matorral
 7. Lagunas
 8. Zona
 9. Zona
 10. Zona

TURISMO
 PLANTAS TURISTICAS
 1. Zona turística
 2. Zona turística
 3. Zona turística
 4. Zona turística
 5. Zona turística
 6. Zona turística
 7. Zona turística
 8. Zona turística
 9. Zona turística
 10. Zona turística

AGRICULTURA
 1. Maíz
 2. Trigo
 3. Sorgo
 4. Arroz
 5. Cebada
 6. Frijol
 7. Mijo
 8. Avena
 9. Centeno
 10. Sorgo de grano duro

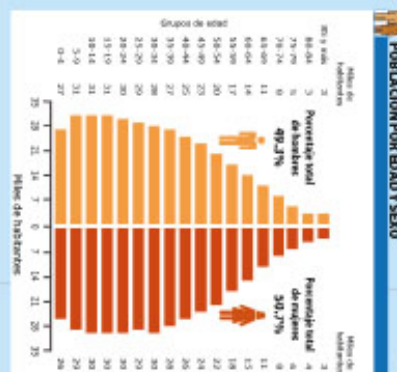
FAUNA
 1. Conejillo
 2. Zorro
 3. Morsa
 4. Oso
 5. Gato montés
 6. Morsa
 7. Morsa
 8. Morsa
 9. Morsa
 10. Morsa

VEGETACION
 1. Matorral
 2. Selva seca
 3. Zona
 4. Matorral
 5. Zona
 6. Matorral
 7. Lagunas
 8. Zona
 9. Zona
 10. Zona

AGRICULTURA
 1. Maíz
 2. Trigo
 3. Sorgo
 4. Arroz
 5. Cebada
 6. Frijol
 7. Mijo
 8. Avena
 9. Centeno
 10. Sorgo de grano duro

FAUNA
 1. Conejillo
 2. Zorro
 3. Morsa
 4. Oso
 5. Gato montés
 6. Morsa
 7. Morsa
 8. Morsa
 9. Morsa
 10. Morsa

VEGETACION
 1. Matorral
 2. Selva seca
 3. Zona
 4. Matorral
 5. Zona
 6. Matorral
 7. Lagunas
 8. Zona
 9. Zona
 10. Zona



PRINCIPALES ACTIVIDADES ECONOMICAS

AGRICULTURA
 1. Maíz
 2. Trigo
 3. Sorgo
 4. Arroz
 5. Cebada
 6. Frijol
 7. Mijo
 8. Avena
 9. Centeno
 10. Sorgo de grano duro

AGROPECUARIO
 1. Ganadería
 2. Cria de ganado
 3. Cria de ganado
 4. Cria de ganado
 5. Cria de ganado
 6. Cria de ganado
 7. Cria de ganado
 8. Cria de ganado
 9. Cria de ganado
 10. Cria de ganado

LOCALIDADES MAS PUEBLADAS

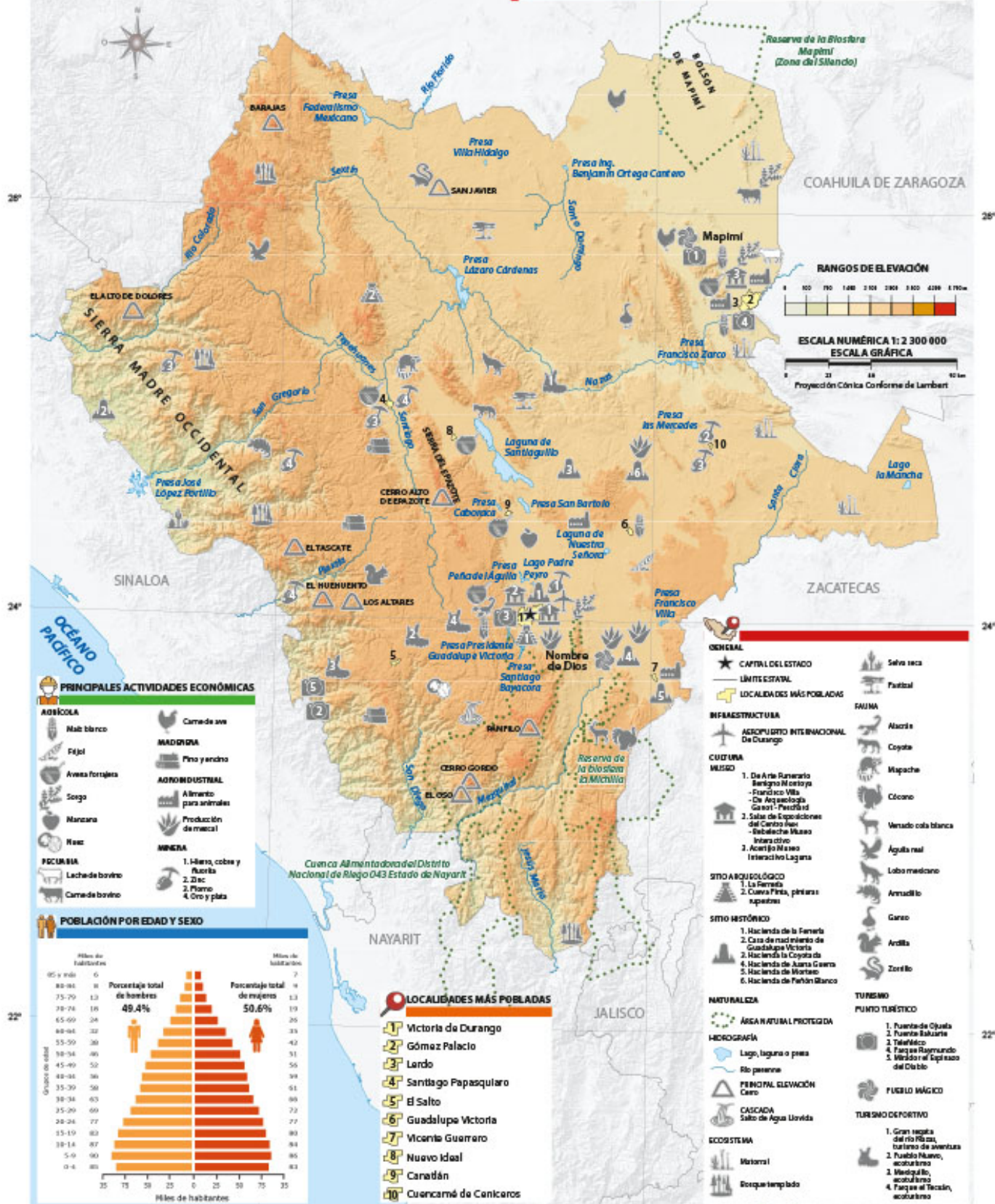
1. Ahuacalco
2. Ciudad de Villa de Álvarez
3. Colima
4. Tancitaro
5. Ciudad de Amélie
6. Copalimán
7. Quaresima
8. Quilichén
9. El Calvario
10. Comala

Durango

CHIHUAHUA



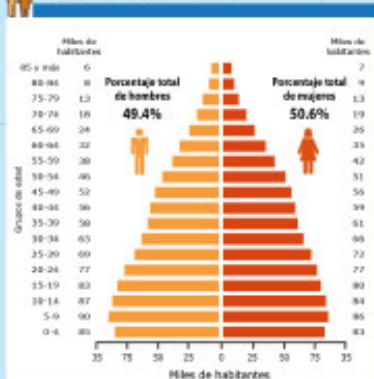
Capital: Victoria de Durango
Extensión: 123 364.0 km², 6.3% del territorio nacional
Municipios: 39
Población: 1 832 650 habitantes, 1.5% del total del país



PRINCIPALES ACTIVIDADES ECONÓMICAS

- AGRICOLA**
 - Malt blanco
 - Frijol
 - Avena forrajera
 - Sorgo
 - Manzana
 - Huac
- MADERA**
 - Carnes de ave
 - Pino y pino
- AGROINDUSTRIAL**
 - Alimento para animales
 - Producción de maizal
- MINERA**
 - 1. Hierro, cobre y flúorita
 - 2. Zinc
 - 3. Plomo
 - 4. Oro y plata

POBLACIÓN POR EDAD Y SEXO



LOCALIDADES MÁS POBLADAS

- Victoria de Durango
- Gómez Palacio
- Lerdo
- Santiago Papasquiaro
- El Salto
- Guadalupe Victoria
- Vicente Guerrero
- Nuevo Ideal
- Canatlán
- Cuencamé de Canicoros

GENERAL

- ★ CAPITAL DEL ESTADO
- LÍMITES ESTATALES
- 🏠 LOCALIDADES MÁS POBLADAS
- ✈️ AEROPUERTO INTERNACIONAL DE DURANGO
- 🏛️ CULTURA
- 🎭 MUSICO
 - De Arte Ramerario Benigno N. Cortés
 - Francisco Villa
 - De Artesología Gaspari-Pedraza
- 🏛️ SITIO ARQUEOLÓGICO
 - La Pareda
 - Cueva Pinta, pinturas rupestres
- 🏛️ SITIO HISTÓRICO
 - Hacienda de la Fariña
 - Casa de nacimiento de Guadalupe Victoria
 - Hacienda de la Coyota
 - Hacienda de Juana Guerra
 - Hacienda de Montano
 - Hacienda de Peñón Blanco

NATURALIZA

- 🌿 ÁREA NATURAL PROTEGIDA
- 🌊 HIDROGRAFÍA
 - Lago, laguna o presa
 - Río perenne
- ⚡ FENÓMENO DE ELEVACIÓN
 - Cerro
 - Cascada
 - Salto de Agua Uruída
- 🌿 ECOSISTEMA
 - Montaña
 - Bioclimatado

FAUNA

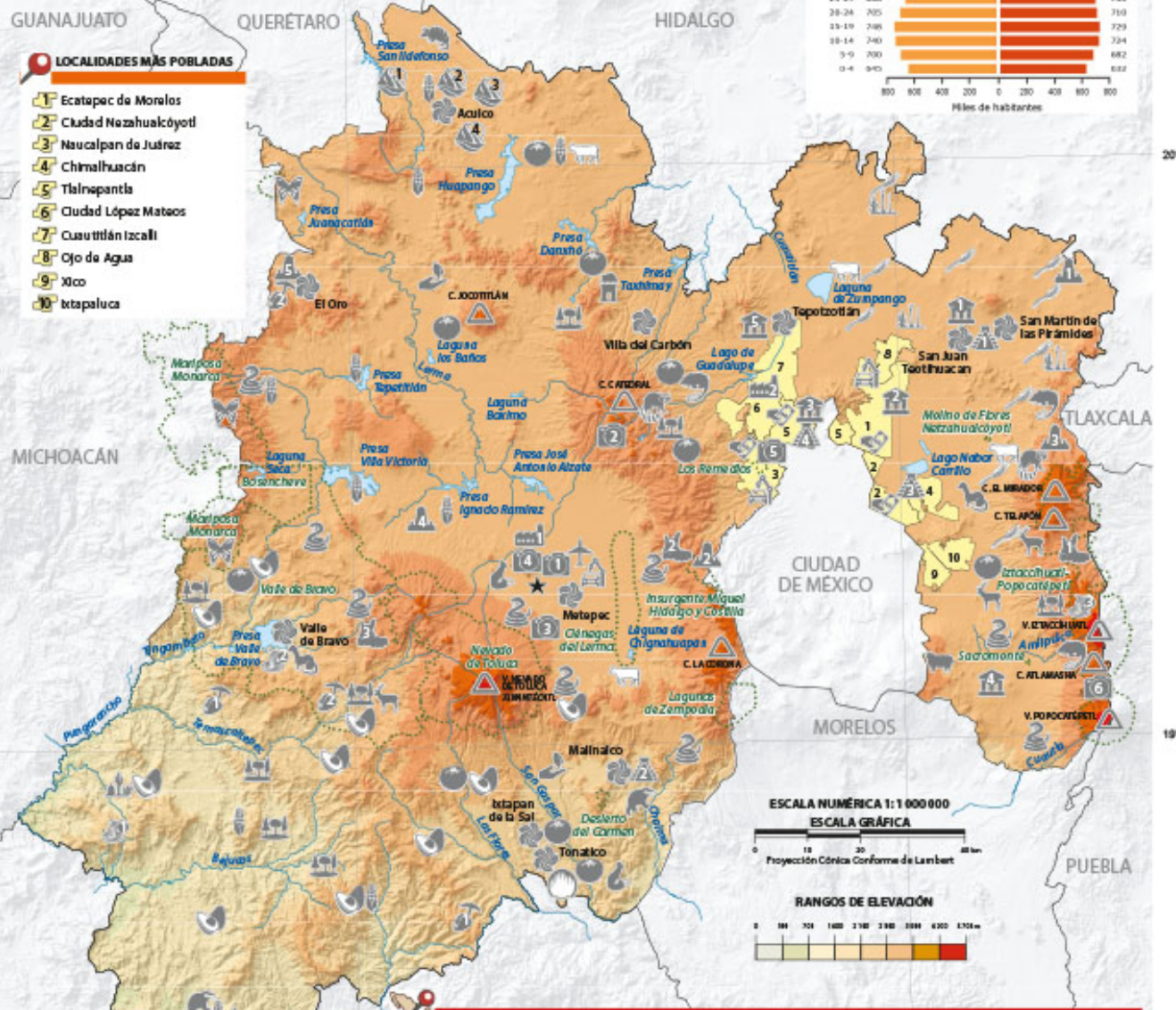
- 🦊 Selva seca
- 🐅 Puma
- 🦊 Matorrales
- 🐺 Coyote
- 🐎 Mapache
- 🐅 Cócano
- 🐄 Venado cola blanca
- 🐇 Aguila real
- 🐺 Lobo mexicano
- 🐼 Armadillo
- 🐼 Gato
- 🐼 Ardilla
- 🐼 Zorillo

TURISMO

- 🏛️ PUNTO TURÍSTICO
 - Fuente de Ojeda
 - Fuente Bakurze
 - Tauelico
 - Parque Raymond
 - Mirador al Septentrio del Diablo
- 🎭 FUEGO MÁGICO
- 🏊 TURISMO DEPORTIVO
 - Gran vegetación del río Páscua, turismo de aventura
 - Fuente Nuevo, acapulcano
 - Mirador al Septentrio
 - Parque el Tócan, acapulcano

Estado de México

Capital: Toluca de Lerdo
Extensión: 22 351.8 km², 1.1% del territorio nacional
Municipios: 125
Población: 16 992 418 habitantes, 13.5% del total del país



- #### LOCALIDADES MÁS POBLADAS
- 1 Ecatzac de Morales
 - 2 Ciudad Nezahualcóyotl
 - 3 Naucalpan de Juárez
 - 4 Chimalhuacán
 - 5 Tlalnapantla
 - 6 Ciudad López Mateos
 - 7 Cuautitlán Izcalli
 - 8 Ojo de Agua
 - 9 Xico
 - 10 Ixtapaluca



PRINCIPALES ACTIVIDADES ECONÓMICAS

- | | |
|---------------------|-----------------------------------|
| AGRICOLA | PECUARIA |
| Malt blanco | Carne de ovino |
| Cebada | Leche de bovino |
| Tomate rojo | MINERA |
| Agua dulce | 1. Oro, plata, plomo, cobre, zinc |
| FLORICULTURA | 2. Oro y plata |
| Rosa | INDUSTRIAL |
| Garbanos | Automóvil |
| | 1. Alimentos y bebidas |
| | 2. Químicos - farmacéuticos |
| | COMERCIO Y SERVICIOS |
| | Comercio al por menor |

- | | | | |
|--|----------------------------------|--------------------|---------------------------------|
| GENERAL | SITO ARQUEOLÓGICO | MANANTIAL | VIBORA DE cascabel |
| ★ CAPITAL DEL ESTADO | 1. Teotihuacán | 1. Manantial | Mápache |
| — LÍMITE ESTADAL | 2. Malinalco | 2. La Esperanza | Tlacuache |
| 📍 LOCALIDADES MÁS POBLADAS | 3. Cuauhchichán | 4. Barranca | Tejón, Micoyote |
| INFRAESTRUCTURA | 4. Tepic | GRUTA | Comadreja |
| ✈️ AEROPUERTO INTERNACIONAL | SITO HISTÓRICO | De la Estrella | TUNEMO |
| ✈️ De Toluca | 1. Acueducto del Padre Tembleque | ECOSISTEMA | Punto Turístico |
| ORIGENATORIO | 2. Monte de las Cruces | Resquejateraplado | 1. Coahuacalco de Zaragoza |
| 🏠 Las Ánimas, Orapa de Mota | 3. Hacienda Molino de las Flores | Selva seco | 2. Centro Comunal Otztlal |
| CULTURA | 4. Hacienda La Grana | Matorral | 3. Zoología de Zaragoza |
| 🏠 Museo | 5. Teatro Juárez | Fauna | 4. Teatro Micoyote |
| 1. De los Mestres Teotihuacanos | NATURALEZA | Marpipos monarca | 5. Torres de Saniluis |
| 2. Centro Comunitario Ecatepec Casa de Mito | ÁREA NATURAL PROTEGIDA | Zorra gris | 6. Paso de Corral |
| 3. De la Escultura Mexica Escudo Divalon Hurtado | HEBOGRAFIA | Venado cola blanca | TURISMO Mágico |
| 4. Casa de San Juan Inle de la Cruz | Ello pesante | Armadillo | 1. Parque Nacional |
| 5. Nacional del Vinalato | Lago, laguna o presa | | 2. Isla - Popo, ecotourismo |
| AGROPECUARIO | PRINCIPAL ELEVACIÓN | | 3. La Mariposa, ecotourismo |
| 1. De los Mestres Teotihuacanos | V. Volcán | | 4. Cerro de Toluca, ecotourismo |
| 2. Centro Comunitario Ecatepec Casa de Mito | C. Cerro | | |
| 3. De la Escultura Mexica Escudo Divalon Hurtado | CASCADA | | |
| 4. Casa de San Juan Inle de la Cruz | 1. Machibilla | | |
| 5. Nacional del Vinalato | 2 - El Olmo | | |
| | 3 - Mito de Mito | | |
| | 4 - Barrido del Salto | | |
| | 5 - Cascada de Tlalnarco | | |

Guanajuato

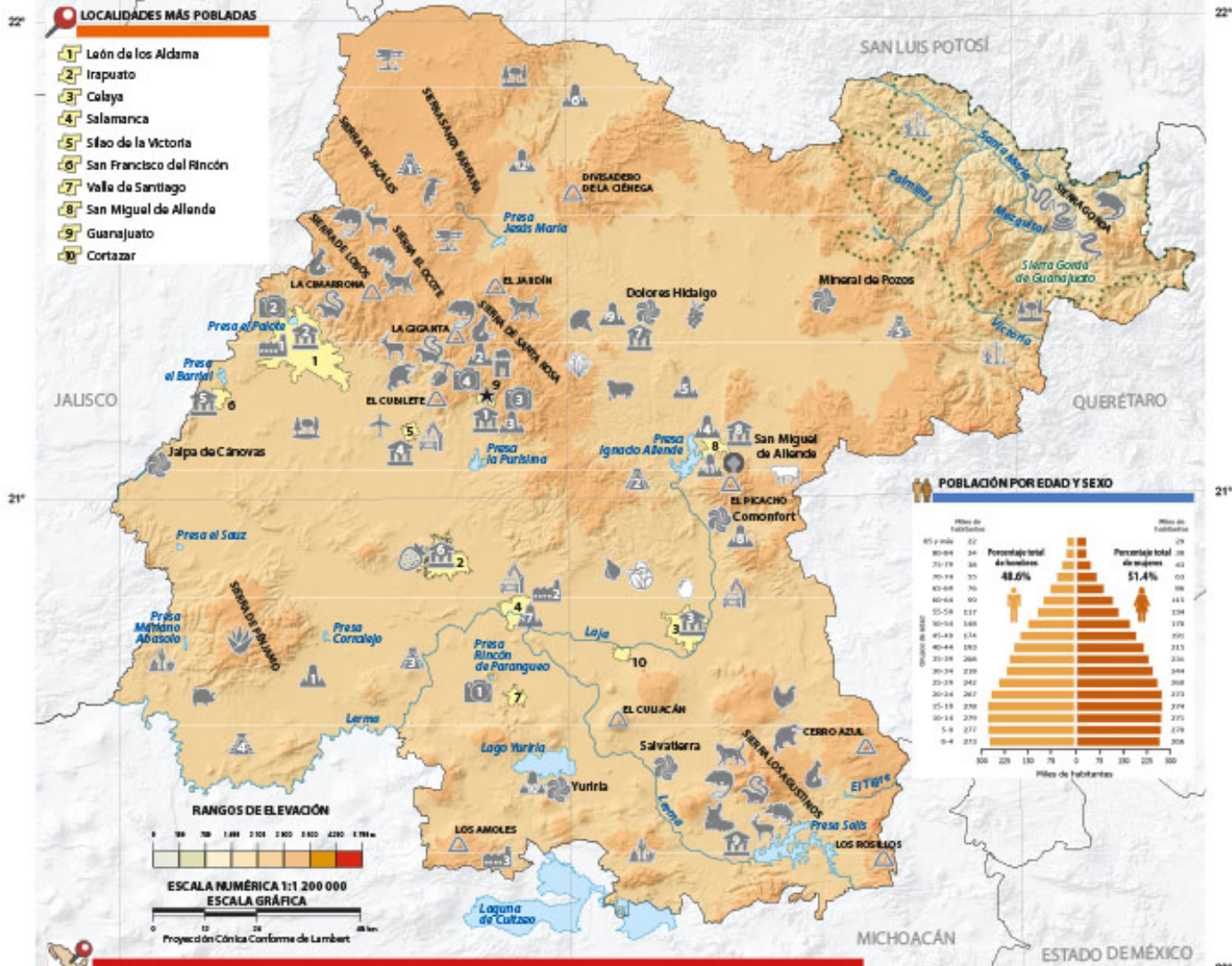
Capital: Guanajuato
Extensión: 30 606.7 km², 1.6% del territorio nacional
Municipios: 46
Población: 6 166 934 habitantes, 4.9% del total del país



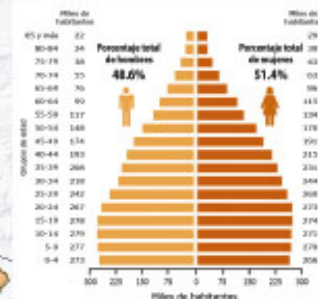
AGUASCALIENTES ZACATECAS

LOCALIDADES MÁS POBLADAS

- 1 León de los Aldama
- 2 Irapuato
- 3 Calaya
- 4 Salamanca
- 5 Silao de la Victoria
- 6 San Francisco del Rincón
- 7 Valle de Santiago
- 8 San Miguel de Allende
- 9 Guanajuato
- 10 Cortazar



POBLACIÓN POR EDAD Y SEXO



- GENERAL**
- ★ CAPITAL DEL ESTADO
 - LÍMITE ESTATAL
 - 📍 LOCALIDADES MÁS POBLADAS
- INFRAESTRUCTURA**
- ✈️ AEROPUERTO INTERNACIONAL DEL REY
 - 📡 OBSERVATORIO La Asozsa
- CULTURA**
- MUSEO**
1. Regional de Guanajuato. La Alhóndiga de Guanaditas - De Historia de México de Pozos
 2. De Arte e Historia de Guanajuato - Centro de Ciencias Explora
 3. Centro Interactivo de Ciencia y Tecnología La Nasa
 4. José y Tomé Chávez Morado - Del Atravieso al en Guanajuato
 5. De la Ciudad Francisco Orosco Muffac
 6. De la Ciudad de Irapuato
 7. De la Independencia Nacional - Casa Museo José Alfredo Jiménez
 8. Casa del Hierro de la Canal - La Esquina, Museo del Juguete Popular

- SITIO ARQUEOLÓGICO**
1. El Cigarral
 2. Cañada de la Virgen
 3. Pasaña
 4. Pasaña
 5. Arroyo Seco
- SITIO HISTÓRICO**
1. Hacienda Corralejo
 2. Miras adyacentes a la ciudad de Guanajuato
 3. Teatro Juárez
 4. Ciudad Protectora de San Miguel
 5. Santuario de Jesús Nazareno de Atotonilco
 6. Hacienda Jaral de Berrios
 7. Socorro de San Agustín de Ray, Juan de Salas
 8. Casa del Dr. José María Luis Mora
 9. Cuartel de Dolores
 10. Sa-Comento Agustino de San Pablo
 11. Casa de Allende
 12. Casa de Hidalgo, La Frasca Chiquita
- Patrimonio de la Humanidad**

- NATURALEZA**
- HIDROGRAFÍA**
- 🌊 Área natural protegida
 - 🌊 Lago, laguna o presa
 - 🌊 Río perenne
 - 🌊 PRINCIPAL ELECCIÓN CERRO
- ECOSISTEMA**
- 🌳 Matorral
 - 🌳 Pantanal
 - 🌳 Bosque templado
 - 🌳 Selva seca
- FAUNA**
- 🐦 Tlacuache
 - 🐦 Zorra
 - 🐦 Zorillo
 - 🐦 Tupa

- 🐟 Fajero carpintero
 - 🐟 Teln
 - 🐟 Venado cola blanca
 - 🐟 Arriollo
 - 🐟 Gato montés
 - 🐟 Vibora cascabel
 - 🐟 Vibora coralillo
 - 🐟 Vibora chilense
- TURISMO**
- PUNTO TURÍSTICO**
1. Las Sintas Luminarias
 2. Parque Metropolitano de León
 3. Monumento al Pipila
 4. Museo de las Monedas de Guanajuato
- PUEBLO MÁGICO**
- TURISMO DEPORTIVO**
- Parque San Luis de los Agustinos, ecoturismo

PRINCIPALES ACTIVIDADES ECONÓMICAS

- AGRICOLA**
- 🌾 Carne de ave
 - 🌾 Huevo
 - 🌾 Carne de ovino
 - 🌾 Oso y plata
- MINERA**
- 🏠 Automotriz
 - 🏠 Vinícola
 - 1. Calzado
 - 2. Refinería
 - 2. Textil
- INDUSTRIAL**
- 🏠 Lacteos
 - 🏠 Carne de porcino

Hidalgo

Capital: Pachuca de Soto
Extensión: 20 821.4 km², 1.1% del territorio nacional
Municipios: 84
Población: 3 082 041 habitantes, 2.4% del total del país



- LOCALIDADES MÁS POBLADAS**
- 1 Pachuca de Soto
 - 2 Tulancingo
 - 3 Tizayuca
 - 4 Huejutla de Reyes
 - 5 Ixmiquilpan
 - 6 Tepeji del Río de Ocampo
 - 7 Actopan
 - 8 Fray Bernardino de Sahagún
 - 9 Zocualtipán
 - 10 Tula de Allende



- PRINCIPALES ACTIVIDADES ECONÓMICAS**
- | | | |
|-----------------|-----------------------------|------------------------------------|
| AGRICOLA | FLORICULTURA | 1. Oro, plata, plomo, zinc y cobre |
| Café | Cactáceas | 4. Oro y plata |
| PECUARIO | INDUSTRIAL | 1. Cementos |
| Avena | Carna de ovino | 2. Refinería |
| Tuna | FUENTES DE ENERGÍA | MINERA |
| Nuez | 1. Oro, plata, plomo y zinc | 2. Mercurio |
| | MINERA | MINERA |
| | 1. Oro, plata, plomo y zinc | 2. Mercurio |

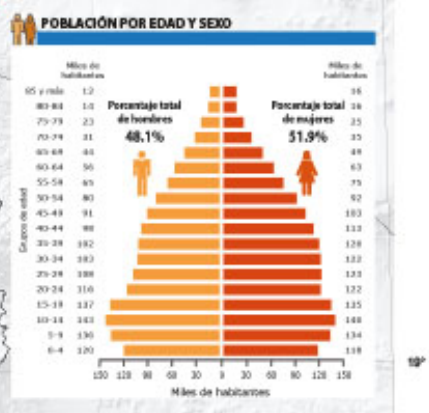
- GENERAL**
- ★ CAPITAL DEL ESTADO
 - LÍMITE ESTATAL
 - 📍 LOCALIDADES MÁS POBLADAS
- CULTURA**
- MUSEO**
1. Colonial del Ex-Convento de San Nicolás Tolentino
 2. Arqueológico de Tepicapalco
 3. Nacional de la Fotografía
 4. Ex-Convento de San Andrés Apóstol
 5. De Minera
 6. De Medicina Laboral
 7. Felipe Ángeles
 8. De la Cultura Híbrida
 9. Arqueología e Historia de Hualchapan
 10. Sitio Mina de Acosta
 11. De Sitio y Cambio de Interpretación Mina la Dificultad
 12. Del Fútbol

- SITIO ARQUEOLÓGICO**
1. Tula
 2. Ximilgo
 3. Huasteco
 4. Parícuti
- SITIO HISTÓRICO**
1. Balco Morazanista de Pachuca
 2. Acueducto del Padre Tembleque
 3. Museo al Obispatal
 4. Templo y Ex-Convento de los Santos Reyes
 5. Templo y Ex-Convento de San Agustín
 6. Ex-Convento de San Andrés
 7. Ex-Convento de San Miguel Arcángel
 8. La Olla Cazadora
- NATURALEZA**
- ÁREA NATURAL PROTEGIDA

- HIPOGRAFÍA**
- Laguna o presa
 - Río parrón
- FORMAS DE ELEVACIÓN**
- Cerro
 - CUEVA, GRUTA
 - 1. Xocallí
 - 2. Tolstorgo
- GÉNERO**
- Nacional
 - Partido
 - Boque templado
 - Sello húmedo

- RUINA**
- Coronamiento
 - Liebre cola negra
 - Bóho
 - Vibora de cascabel
 - Tejón
 - Venado cola blanca
 - Calandria
 - Cuervo

- Loro huasteco
 - Tacache
 - Jabalí
 - Tigrito
- TURISMO PUNTO TURÍSTICO**
1. Finca turística
 2. Hacienda San Juan Puebla
 3. Parroquia Inglés de Mineral del Monte
- PUEBLO MÁGICO**
- TURISMO DEPORTIVO**
- Mineral del Chico, pesca deportiva y campismo



Jalisco

SINALOA

DURANGO

ZACATECAS

Capital: Guadalajara
Extensión: 78 595.9 km², 4.0% del territorio nacional
Municipios: 125
Población: 8 348 151 habitantes, 6.6% del total del país



SAN LUIS POTOSÍ

AGUASCALIENTES

NAYARIT

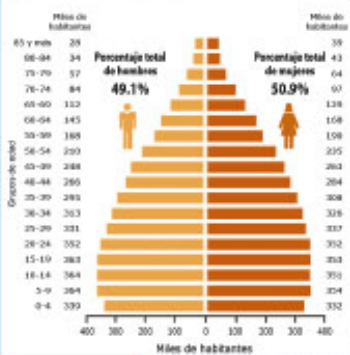
GUANAJUATO

COLIMA

MICHOACÁN

GUERRERO

POBLACIÓN POR EDAD Y SEXO



RANGOS DE ELEVACIÓN



PRINCIPALES ACTIVIDADES ECONÓMICAS

| AGRICOLA | PESQUERA |
|------------------|----------------------------------|
| Agave | Mojama |
| Cacao | Capa |
| Agua dulce | Pejpe |
| Café de azúcar | MINERA |
| | 1. Fibra |
| | 2. Plata |
| | 3. Ópalo |
| | 4. Diamante |
| | 5. Yaso |
| | 6. Hierro de mina |
| PECUARIO | INDUSTRIAL |
| Láche de bovino | Fabricación de prendas de vestir |
| Carne de vaca | |
| Huevo | FUENTE DE ENERGÍA |
| Carne de porcino | HIDROELÉCTRICA |
| Miel | 1. La Yesca |
| | 2. Santa Rosa |
| | 3. Agua Frías |
| | 4. Colimilla |

ESCALA NUMÉRICA 1: 2 000 000
 ESCALA GRÁFICA

Proyección Cónica Conforme de Lambert

- GENERAL**
 - CAPITAL DEL ESTADO: Guadalajara
 - LÍMITES ESTATALES
 - LOCALIDADES MÁS POBLADAS
- INFRAESTRUCTURA**
 - AGROPECUARIO INTERNACIONAL
 - Miguel Alemán y Cortés
 - Urbano González Díaz Ordaz
 - PUERTO DE ALTIURA: Valarta
 - OBSERVATORIO: Robledo Primavera de la Universidad de Guadalajara
- CULTURA**
 - MUSEO
 - Arqueológico de Ciudad Guzmán
 - Del Cuale, Puerto Vallarta
 - Casa Agustín Rivera Altos de Jalisco
 - Regional de Guadalajara
 - Cafeta Colón de la Monera

- SITIO ARQUEOLÓGICO**: Guachimónes
- SITIO HISTÓRICO**
 - Teatro Degollado - Hospicio Cabañas
 - Teatro José Rosas Moreno
 - Rosales de San Juan (Casa de la Moneda)
 - Isla de Mezcala
 - Parque El Comendante Puente de Calderón
 - Monumento Conmemorativo del inventario de la expedición marítima México - Filipinas
 - Catedral barroca de Nuestra Señora de San Juan de los Lagos
 - Antigua Estación de Ferrocarril de Chapala
- NATURALEZA**
 - ÁREA NATURAL PROTEGIDA
 - HIDROGRAFÍA
 - Lago o presa
 - Río perenne

- PRINCIPAL ELEVACIÓN**
 - C. Cerro Volcán
 - BARRANCA: De los ríos Santiago y Verde
 - ECOSISTEMA
 - Boque templado
 - Selva seca
 - Parital
 - Manglar
 - Boque subárido
 - FALDA
 - Coyote

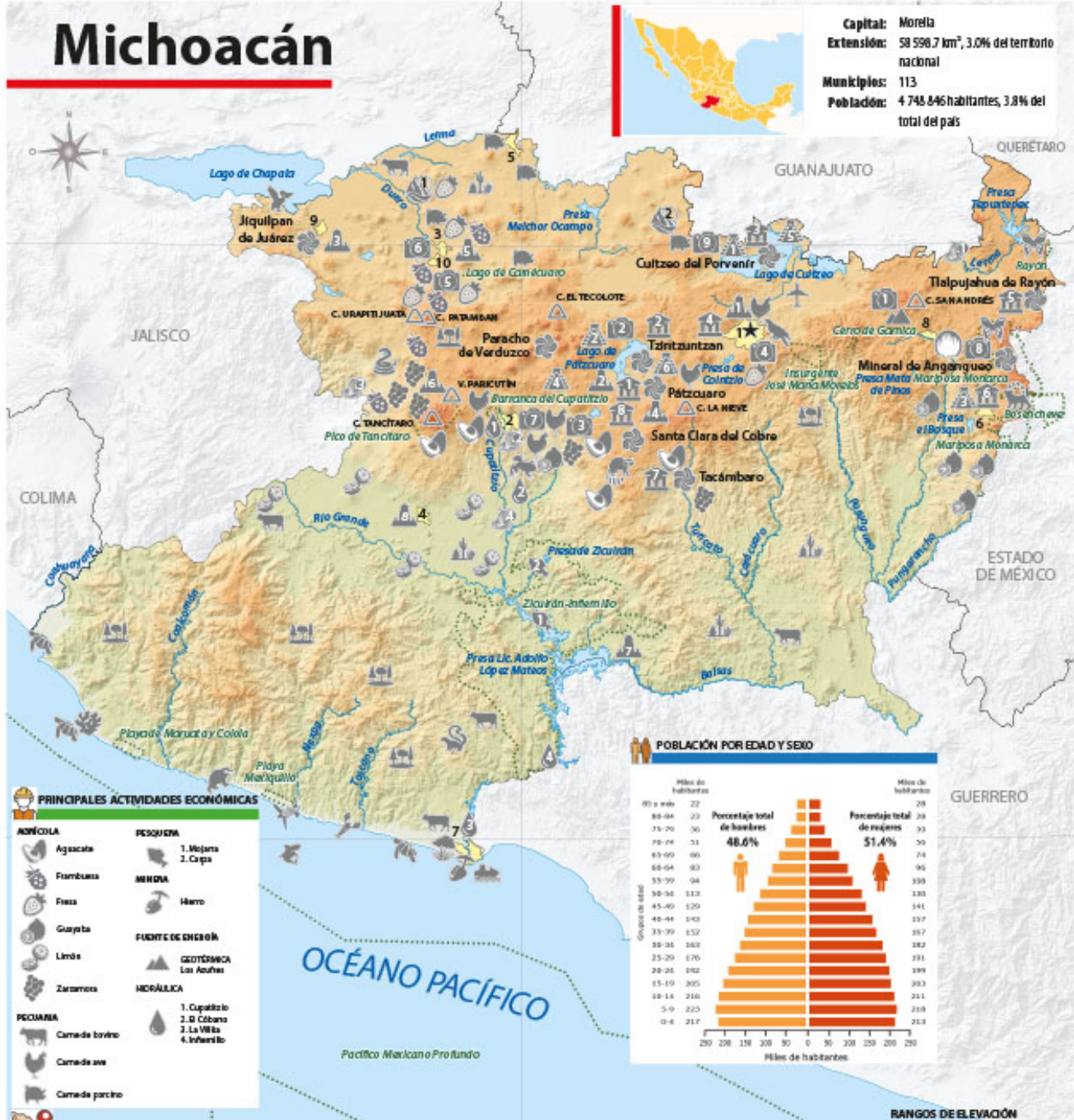
- TURISMO**
 - PLANTO TURÍSTICO
 - Puerto Vallarta
 - Bana de Navidad
 - Rosales de San Juan de los Lagos
 - Rosales de Zapopan - Biblioteca Juan José Arce
 - Fuente de la Misericordia
 - Palacio del agua y los antiguos edificios industriales de tequila
 - PUERTO MÁGICO
 - TURISMO DEPORTIVO
 - Boque de la Primavera, deporte acuático
 - Tapalpa, deportes acuáticos
 - San Cristóbal de la Barranca, deporte acuático
 - Tapalpa, deportes acuáticos
 - Ahuacal de Mercado, deporte acuático
 - Tapalpa, deporte acuático
 - Manantlán, Barranca Obispo, deporte acuático

LOCALIDADES MÁS POBLADAS

- Guadalajara
- Zapopan
- Tlaquepaque
- Tonalá
- Puerto Vallarta
- Hacienda Santa Fe
- Ciudad Guzmán
- Lagos de Moreno
- Tapatlán de Morales
- Ocotlán

Michoacán

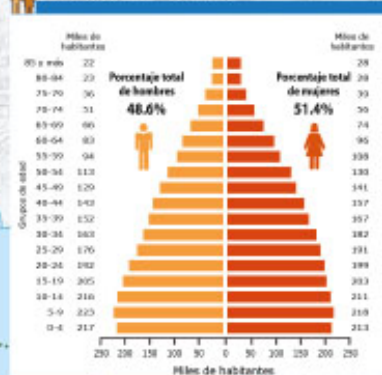
Capital: Morelia
Extensión: 58 598.7 km², 3.0% del territorio nacional
Municipios: 113
Población: 4 748 846 habitantes, 3.8% del total del país



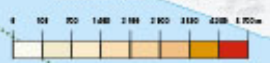
PRINCIPALES ACTIVIDADES ECONÓMICAS

| | |
|--------------------|--------------------------|
| AGRICULTURA | AGRICULTURA |
| Agave | 1. Maíz |
| Frambuesa | 2. Cereales |
| Frutales | MINERÍA |
| Guayaba | Hierro |
| Limon | FUENTE DE ENERGÍA |
| Zanahoria | GEOTÉRMICA |
| PECUARIO | Los Azufrés |
| Carnes de bovino | HIDRÁULICA |
| Carnes de ave | 1. Cupatzen |
| Carnes de porcino | 2. El Cóbano |
| | 3. La Villa |
| | 4. Infierillo |

POBLACIÓN POR EDAD Y SEXO




RANGOS DE ELEVACIÓN



ESCALA NUMÉRICA 1: 1 800 000

ESCALA GRÁFICA



Proyección Cónica Conforme de Lambert

LOCALIDADES MÁS POBLADAS

- Morelia
- Unapán
- Zamora de Hidalgo
- Apaxtzingán de la Constitución
- La Piedad de Cabadas
- Heroica Zitácuaro
- Ciudad Lázaro Cárdenas
- Ciudad Hidalgo
- Sahuayo de Morelos
- Jacona de Plancarta

- GENERAL**
- ★ CAPITAL DEL ESTADO
 - LÍMITE ESTATAL
 - 📍 LOCALIDADES MÁS POBLADAS
- INFRAESTRUCTURA**
- ✈️ Aeropuerto Internacional General Francisco J. Múgica
 - 🚂 PUESTO DE ALTA Tensión Línea Cárdenas
- CULTURA**
- De Artes e Industrias Populares de Pátzcuaro
 - Antiguo Convento Franciscano de Santa Ana
 - De la Estampa, ex-Convento de Santa María Magdalena Cuicaco
 - Archivo Histórico Casa de Morelia - Regional Michoacano Dr. Nicolás León Calderín - De Siete Casas de Morelia - Michoacano de las Artes y las Letras
 - Tecnológico Mesoamericano Siglo XXI - Mesoamérica
 - Colegio de la Estrella
 - Del Centro Cultural Anselmo Solórzano
 - Nacional del Libro

- SITO ARQUEOLÓGICO**
- Hasandacero
 - Tezcuictepec
 - San Felipe de los Alzates
 - Tigambato
 - Tres Caminos
 - Tzitzitlán
- SITO HISTÓRICO**
- Catedral de la Transfiguración del Señor de Morelia - Monumento Colegio Patriótico y Nacional de San Nicolás de Hidalgo - Acueducto de Morelia - Casa de la Consagración - Casa de la Cultura de Morelia (Templo y ex-Convento del Carmen)
 - Monumento a José María Morelos y Pavón
 - Casa Natal de Lázaro Cárdenas del Río
 - Templo de Santiago Apóstol
 - ex-Palacio Episcopal
 - Ruinas del Templo de San Juan Viejo
 - Iglesia Hundida en Chusumaco
 - Casa de la Constitución
- NATURALEZA**
- 🌿 ÁREA NATURAL PROTEGIDA

- HIDROGRAFÍA**
- 🌊 Lago, laguna o presa
 - 🏞️ Río perenne
 - 📏 PRINCIPAL ELEVACIÓN
 - 🏔️ C. Cerro V. Volcán
- CASCADA**
- El Salto
 - Las Cascadas
 - Chorro del Vado
 - El Huaco
- GLACIA**
- De Toluca
- ARBORES**
- El Zapote de Madero
- MARANTAL**
- Islote de los Hervores
 - Los Arcos
- ECOSISTEMA**
- Selva seca
 - Boque temporal
 - Manglar

- FAUNA**
- Cacomitile
 - Zorillo
 - Talocoyote
 - Mapache
 - Vibora de cascabel
 - Ranita a borbotón
 - Largueta
 - Falco borealis
 - Aguilucho calva roja
 - Milvina monarca
- TURISMO**
- PUNTO TURÍSTICO**
- Los Azufrés
 - Lago de Pátzcuaro
 - Lago de Zitatepec
 - Zoológico Benito Juárez - Centro Histórico de Morelia
 - Lago de Camécuaro
 - Santuario Diocesano de Nuestra Señora de Guadalupe
 - Antigua Fábrica de San Pedro de Hualto y Tlalpujahua
 - Teléfono Público de San Simón
 - Balneario de Huandacáceres
- PUEBLO MÁGICO**

Morelos



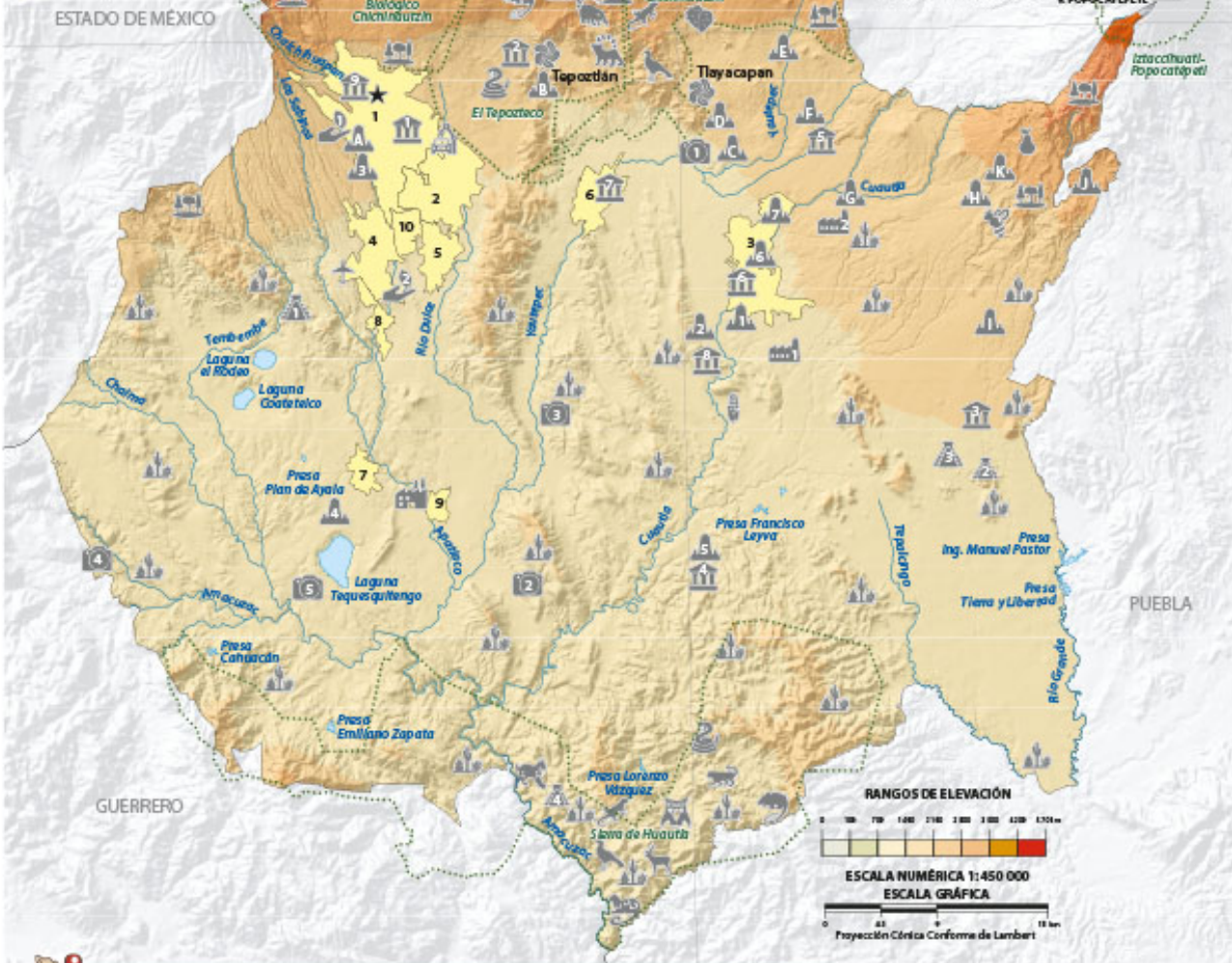
Capital: Cuernavaca
 Extensión: 4 678.9 km², 0.2% del territorio nacional
 Municipios: 36
 Población: 1 971 520 habitantes, 1.6% del total del país

PRINCIPALES ACTIVIDADES ECONÓMICAS

- | | |
|---------------------|--|
| AGRICOLA | PECUARIA |
| Nopal | Waxi |
| Cacao | |
| Pera | INDUSTRIAL |
| | Ingeniería azucarera |
| FLORICULTURA | 1. Parque Industrial Casulla PEMEX Petrolera |
| 1. Nohelobana | 2. Parque Industrial Teapetla Textil |
| 2. Rosa | Ciudad Industrial del Valle de Cuernavaca Automotriz |

LOCALIDADES MÁS POBLADAS

- 1 Cuernavaca
- 2 Jiكاpec
- 3 Cuautla
- 4 Tembico
- 5 Emiliano Zapata
- 6 Yautapac de Zaragoza
- 7 Xoxocotla
- 8 Xochitapac
- 9 Zacatapac de Hidalgo
- 10 Tres de Mayo



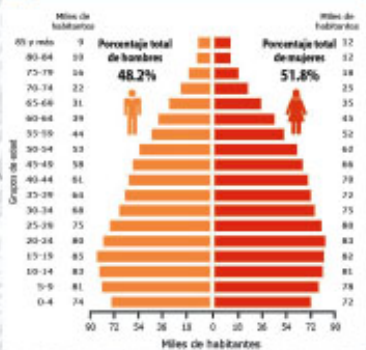
- GENERAL**
- ★ CAPITAL DEL ESTADO
 - LÍMITES ESTATALES
 - 📍 LOCALIDADES MÁS POBLADAS
- INFRAESTRUCTURA**
- AEROPUERTO INTERNACIONAL**
- ✈️ Mariano Matamoros
- CULTURA**
- MUSEO**
1. Jardín Botánico y de la Medicina Tradicional
 2. Museo de Historia
 3. Museo de Arte Contemporáneo
 4. Museo de Arte Religioso
 5. Museo de Arte Popular (sauro)
 6. Museo de Documentación
 7. Museo de Teopetla
 8. Museo de Teopetla
 9. Museo de Teopetla
 10. Museo de Teopetla

- ZONA BIOLÓGICA**
1. Mexicalco
 2. Chalcatzingo
 3. Las Pintas
 4. Chimalcatlán
- SITO HISTÓRICO**
1. Hacienda de Coahuatla
 2. Casa de San Juan Zapata (Herenacalco)
 3. Palacio de Cortés
 4. Hacienda de San José Vista Hermosa
 5. Hacienda de Chimalcatlán
 6. Palacio Municipal de Cuautla
 7. Acueducto de Cuautla
- NATURALIZA**
- ÁREA NATURAL PROTEGIDA**
- HIROGRAFÍA**
- Lago, laguna o presa
 - Bio paraiso

- PRINCIPAL ELEVACIÓN**
1. Cerro
 2. Volcán
- ECO SISTEMA**
- Boque tempestado
 - Selva seca
 - Tecolote
 - Zacatalche
 - Gallina de monte
 - Pera
 - Veredo cola blanca
 - Uuca
 - Iguana

- Tiaguache**
- Vibra de cascabel**
- Ocotila**
- Cacomistle**
- Coril**
- TURISMO**
- PUNTO TURÍSTICO**
1. Centro Vacacional
 2. Parque Acuático en Toluquillo
 3. Parque Natural
 4. Zoológico de Teacalco
 5. Jardín Botánico
 6. Teopetla
- PUEBLO MÁGICO**

POBLACIÓN POR EDAD Y SEXO



106°

105°

104°

Nayarit

Capital: Tepic
Extensión: 27 856.5 km², 1.4% del territorio nacional
Municipios: 20
Población: 1 235 456 habitantes, 1.0% del total del país



RANGOS DE ELEVACIÓN



ESCALA NUMÉRICA 1:1 500 000
 ESCALA GRÁFICA

Proyección Cónica Conforme de Lambert

LOCALIDADES MÁS POBLADAS

- 1 Tepic
- 2 Xalisco
- 3 San Vicente
- 4 San José del Valle
- 5 Ixtán del Río
- 6 Mezcalcos
- 7 Tuxpan
- 8 Compostela
- 9 Acaponeta
- 10 Santiago Ixcuinta

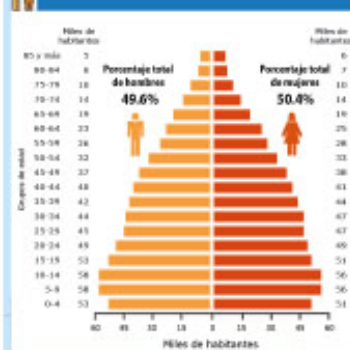
PRINCIPALES ACTIVIDADES ECONÓMICAS

| AGRICULTURA | PECUARIO | INDUSTRIAL | FUENTES DE ENERGÍA HIDROELÉCTRICA |
|-------------|----------|----------------------|-----------------------------------|
| Agave | Cerdo | Ingeniería azucarera | 1. Solidaridad |
| Arroz | Mojera | | 2. Leonardo Rodríguez Alcaine |
| Mango | Sardina | | 2. Alfredo Díaz Ayub |
| Agave | | | |
| Jamaca | | | |
| Huevo | | | |



ESCALA 1:2 500 000

POBLACIÓN POR EDAD Y SEXO



| | | | |
|--|--|---|---|
| GENERAL ★ CAPITAL DEL ESTADO — LÍMITE ESTATAL ● LOCALIDADES MÁS POBLADAS ✈️ AEROPUESTO INTERNACIONAL Amado Nervo 🏠 PUERTO DE ALTURA De San Blas 🏛️ CULTURA 1. De Compostela 2. Regional de Nayarit - Casa Museo Juan Escutia - De Ana Emilia Ortiz 3. Casa Museo Valentín Cordero 🏛️ SITIO ARQUEOLÓGICO Los Tuxtlas | SITIO HISTÓRICO 1. Fuente la Condesa 2. Museo de silo de Ibrica Vera y Bellavista 3. Casa Amado Nervo 4. Casa de la Luterana de Nuestra Señora de la Asunción NATURALEZA 🌳 ÁREA NATURAL PROTEGIDA HIDROGRAFÍA 🌊 Laguna o presa 🌊 Río perenne PRINCIPAL ELEVACIÓN 🏔️ C. Cerro Volcán CASCADA 🌊 La Coca MANANTIAL 🌊 La Tuxera | ECOSISTEMA 🌳 Pantanal 🌳 Bosque templado 🌳 Selva seca 🌳 Bosque nublado 🌳 Manglar FAUNA 🐔 Amapolillo 🐔 Gallina jorobada 🐔 Cocodrilo 🐔 Delfín nariz de botella 🐔 Guajolote 🐔 Iguana verde 🐔 Jabalí 🐔 Jabalí de collar 🐔 Jaguar 🐔 Mucbilago 🐔 Ocotillo 🐔 Pato tepalcates 🐔 Puma 🐔 Salicorda 🐔 Tejón 🐔 Tortuga galina 🐔 Venado cola blanca 🐔 Águila real | TURISMO PUNTO TURÍSTICO 1. Playa Bahía de Matatechtle 2. Playa Huertitas 3. Playa Cruz de Huerfano 4. Playa Rosillo 5. Playa Nuevo Vallarta 6. Playa Punta de Mita 7. Playa Ancho de Guayabos 8. Celebración Virgen de Guadalupe 9. Judes Cocos PUEBLO MÁGICO |
|--|--|---|---|

106°

105°

104°

20°

Nuevo León

100°

98°



Capital: Monterrey
Extensión: 64 156.2 km², 3.3% del territorio nacional
Municipios: 51
Población: 5 784 442 habitantes, 4.6% del total del país

LOCALIDADES MÁS POBLADAS

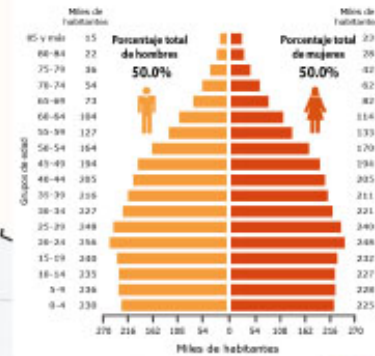
- 1 Monterrey
- 2 Guadalupe
- 3 Ciudad Apodaca
- 4 Ciudad General Escobedo
- 5 San Nicolás de los Garza
- 6 Ciudad Barrio Juárez
- 7 Ciudad Santa Catarina
- 8 García
- 9 San Pedro Garza García
- 10 Cadereyta Jiménez

28°

ESTADOS UNIDOS DE AMÉRICA



POBLACIÓN POR EDAD Y SEXO



28°

ESCALA NUMÉRICA 1: 2 000 000

ESCALA GRÁFICA

Proyección Cónica Conforme de Lambert

0 20 40 60 80 100 km

RANGOS DE ELEVACIÓN



28°

28°

24°

24°

COAHUILA DE ZÁRAGOZA

TAMAULIPAS

ZACATECAS

SAN LUIS POTOSÍ

SAN ONOFRE

GOLFO DE MÉXICO

PRINCIPALES ACTIVIDADES ECONÓMICAS

- AGROPECUARIO**
- Naranja y toronja
 - Nuez
 - Moraza
 - Ajo
 - Carne de caprino
 - Huevo
- INDUSTRIAL**
- Automóvil
 - Metal y acero
 - Refinería
- PECUARIO**
- Carne de vaca

GENERAL

- ★ CAPITAL DEL ESTADO
- LÍMITE INTERNACIONAL
- LÍMITE ESTADAL
- 📍 LOCALIDADES MÁS POBLADAS

- INFRAESTRUCTURA**
- ✈️ AEROPUESTO INTERNACIONAL
 - ✈️ Aeropuerto Escobedo

- CULTURA**
- MUSEO**
1. Regional de Nuevo León
 2. Obligado
 3. Metropolitano de Monterrey
 4. Salón de la Fama del Belicista Mexicano
 5. De Arte Contemporáneo
 6. De Historia Mexicana
 7. Del Ferrocarril
 8. Platero Alfa
 9. De la Memoria Viva
 10. Histórico y Casa de la Cultura Valle del Pilón

- SITO ARQUEOLÓGICO**
1. Jarro de
 2. Roca de Potrerillos

- SITO HISTÓRICO**
1. Museo Berrubé de las Casas
 2. Estaba escuadra de Mariano Escobedo
 3. Casa de San Felipe Apóstol
 4. Palacio del Obispo
 5. Ciudad de Monterrey
 6. Antigua prisión municipal de Monterrey
 7. Edificio del Colegio Civil
 8. Antigua Estación del Golfo
 9. Casa del Campesino

NATURALEZA

- 🌿 ÁREA NATURAL PROTEGIDA
- HIDROGRAFÍA**
- 🌊 Presa
- 🌊 Río pasante
- 🏔️ PERIFONEO ELEVACIÓN
- 🏔️ Cerro
- 🌊 CASCADA
- 🌊 Caba de caño

- MANANTIAL**
1. Ojo de agua de Sabinas
 2. Ojo de agua de Lampazos

- CUEVA, GRUTA**
1. Grutas de Bustamante
 2. Grutas de Garza

- ECOSISTEMA**
- 🌳 Matorral
 - 🌳 Pastizal
 - 🌳 Bosque templado

- FAUNA**
- 🐾 Coyote
 - 🐾 Corcomedoso
 - 🐾 Uirca
 - 🐾 Zorra gris
 - 🐾 Tortuga terrestre
 - 🐾 Perro de la pampa

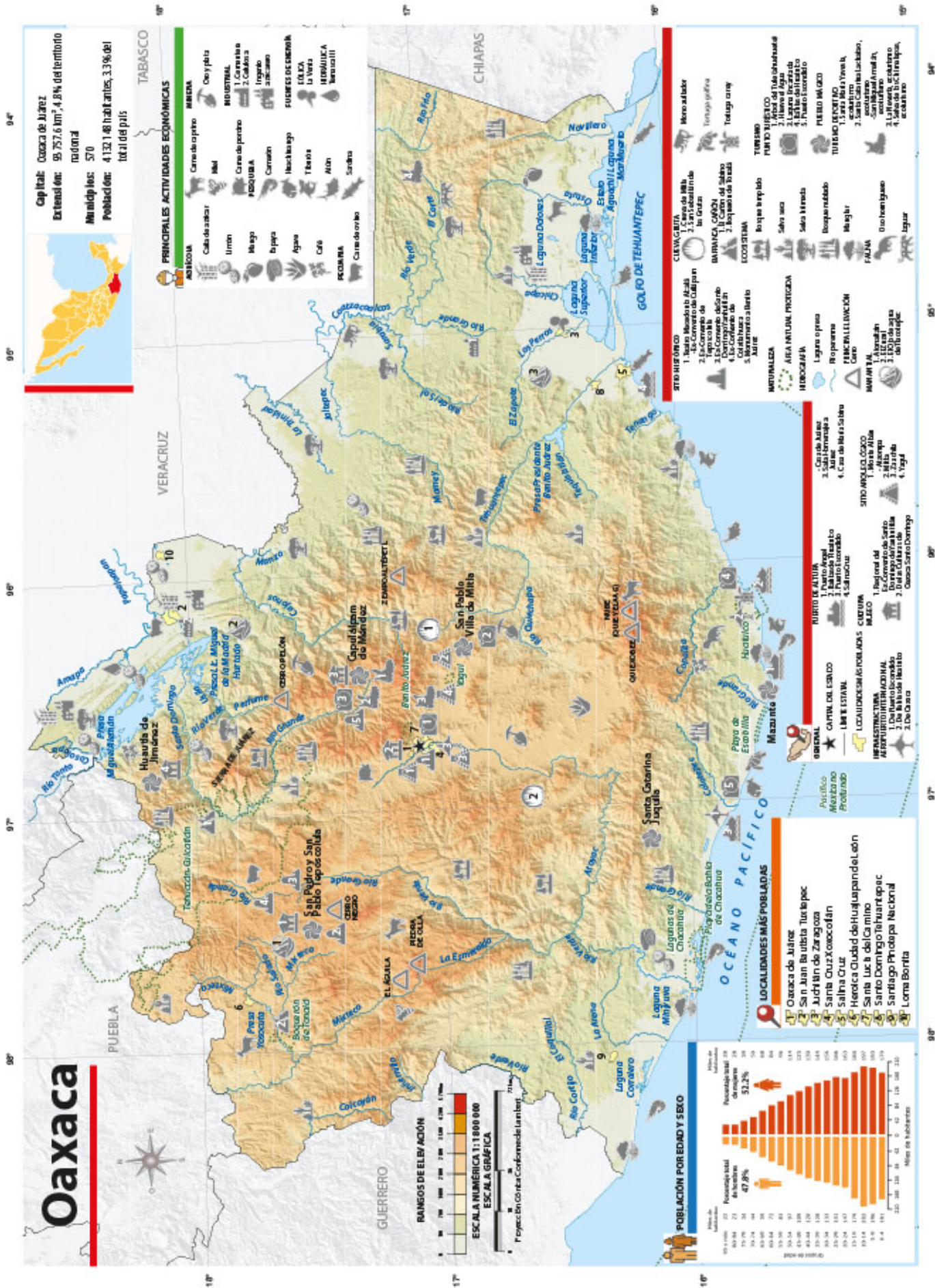
- 🐾 Tacuache
- 🐾 Águila real
- 🐾 Maricongo
- 🐾 Oso negro americano
- 🐾 Cacomitile
- 🐾 Mazarita
- 🐾 Lechuz de campo santo
- 🐾 Zorrillo
- 🐾 Vesado cola blanca

- TURISMO**
- PUNTO TURÍSTICO**
1. Parque Fundidora
 2. Parque el Gallo
 3. Parque Chapinque
 4. Parque la Huasteca
 5. Parque de la Catedral
 6. Parque el Sabinal
 7. Puente Solidaridad - Colombia

- PUEBLO MÁGICO**
- TURISMO DEPORTIVO**
1. Maticanes, acuaturno
 2. Potrero Chico, parque recreativo
 3. Anáhuac, caza deportiva
 4. General Terán, caza deportiva
 5. Dolera Potosí del Gavilán, acuaturno

100°

96°



Puebla

Capital: Heroica Puebla de Zaragoza
Extensión: 34 309.6 km², 1.7% del territorio nacional
Municipios: 217
Población: 6 583 278 habitantes, 5.2% del total del país

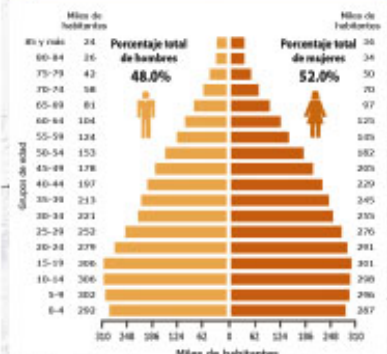


PRINCIPALES ACTIVIDADES ECONÓMICAS

| | | |
|-----------------|------------------|--------------------------------------|
| AGRICOLA | Carne de vaca | INDUSTRIAL |
| Arroz | Carne de caprino | Automotriz |
| Soja | Carne de ave | Industria azucarera |
| Papa | Oyame | FUENTES DE ENERGÍA GEOTÉRMICA |
| Berécol | Sierra | Los Hornos |
| Cabacita | Miembra | HIDRÁULICA |
| PECUARIA | Sal | 1. Central Necaxa |
| Huevo | | 2. Central Tepalc |
| Carne de puerco | | 3. Central Fátia |
| | | 4. Matatepec |

GOLFO DE MÉXICO

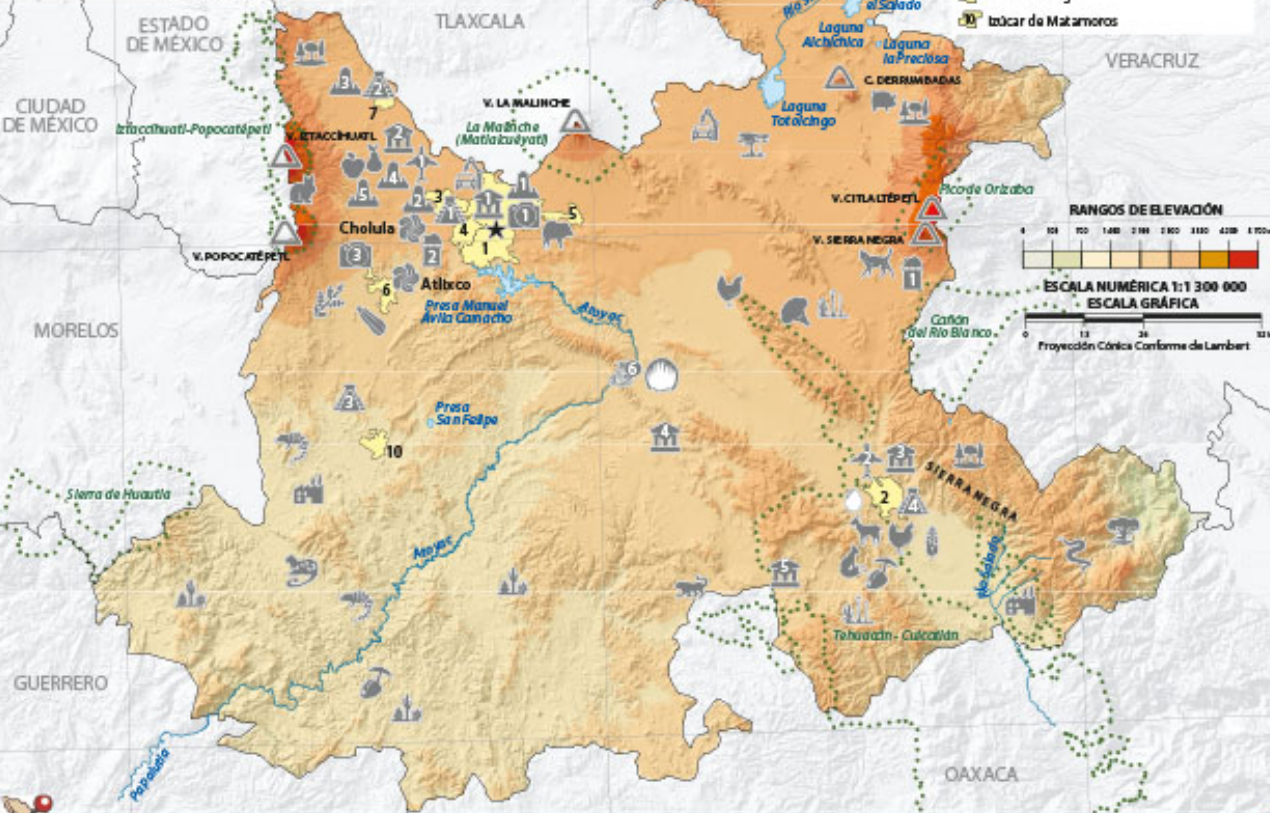
POBLACIÓN POR EDAD Y SEXO



LOCALIDADES MÁS POBLADAS

1. Heroica Puebla de Zaragoza
2. Tehuacán
3. Cholula de Rivadavia
4. San Bernardino Texcalancingo
5. Amozoc de Mota
6. Atlilco
7. San Martín Texmelucan de Labastida
8. Tetzucitlán
9. Huauclínango
10. Ixcóbar de Matamoros

RANGOS DE ELECCIÓN



| | | | | | |
|---|--|---|---|---|---|
| GENERAL | CULTURA | SITIO HISTÓRICO | CASCADA | SALVAJE | TURISMO |
| <ul style="list-style-type: none"> ★ CAPITAL DEL ESTADO ◻ LÍMITE ESTATAL 📍 LOCALIDADES MÁS POBLADAS | <ul style="list-style-type: none"> 🏛️ CULTURA 🎵 MÚSICO 1. Nacional de los Ferrocarriles Mexicenses 2. Internacional del Barroco 3. Ex-Convento de Huauclínango 4. Museo de la Evangelización 5. Del Valle de Tehuacán 6. Regional Motozotlán 7. Comunitario Palacio Etnológico de San Juan Raya | <ul style="list-style-type: none"> 🏰 SITIO HISTÓRICO 1. Fuente de Guadalupe 2. Cholula 3. Ex-Hacienda de Chaatla 4. Ex-Convento San Miguel Arcángel, Huauclínango 5. Ex-Convento de San Andrés Calpan | <ul style="list-style-type: none"> 💧 CASCADA 1. De Abascoyapac 2. Las Golondrinas 3. El Salto de Cuicatlan 4. De Puente 5. De Tulimán 6. Cola de Caballo | <ul style="list-style-type: none"> 🦁 SALVAJE 1. Selva seca 2. Selva húmeda 3. Zona gris 4. Lagarto de Gila 5. Pajarito de collar 6. Zopilote 7. Tlacuacha | <ul style="list-style-type: none"> 🏞️ TURISMO 1. Centro de Puebla 2. Laguna de Chignahuapan o de Ahíncap 3. Aguas termales de Chignahuapan 4. Geoparques pliocénicos de Atlilco 5. Parques Indígenas Huelga Tozón (Hiel) |
| <ul style="list-style-type: none"> 🌐 INFRAESTRUCTURA 1. Aeropuerto Internacional 2. Hermanos Serdán 3. Tehuacán | <ul style="list-style-type: none"> 🏛️ SITIO ARQUEOLÓGICO 1. Cholula 2. Los Carriles 3. Tepeapetla 4. Tehuacán Viejo 5. Yohualichán | <ul style="list-style-type: none"> 🌿 NATURAL 1. Área Natural Protegida 2. Área Natural Protegida 3. Área Natural Protegida | <ul style="list-style-type: none"> 🕒 CAVERNA 1. Puente de Dios | <ul style="list-style-type: none"> 🦎 TURISMO 1. Tepozteco 2. Ocelote 3. Puma 4. Tejón 5. Coatí 6. Mapache 7. Gato montés 8. Serpiente cuerafloc | <ul style="list-style-type: none"> 🏞️ TURISMO 1. Fiestas del Pueblo 2. Fiesta de Chignahuapan 3. Fiesta de Chignahuapan 4. Fiesta de Chignahuapan 5. Fiesta de Chignahuapan 6. Fiesta de Chignahuapan 7. Fiesta de Chignahuapan 8. Fiesta de Chignahuapan 9. Fiesta de Chignahuapan 10. Fiesta de Chignahuapan |

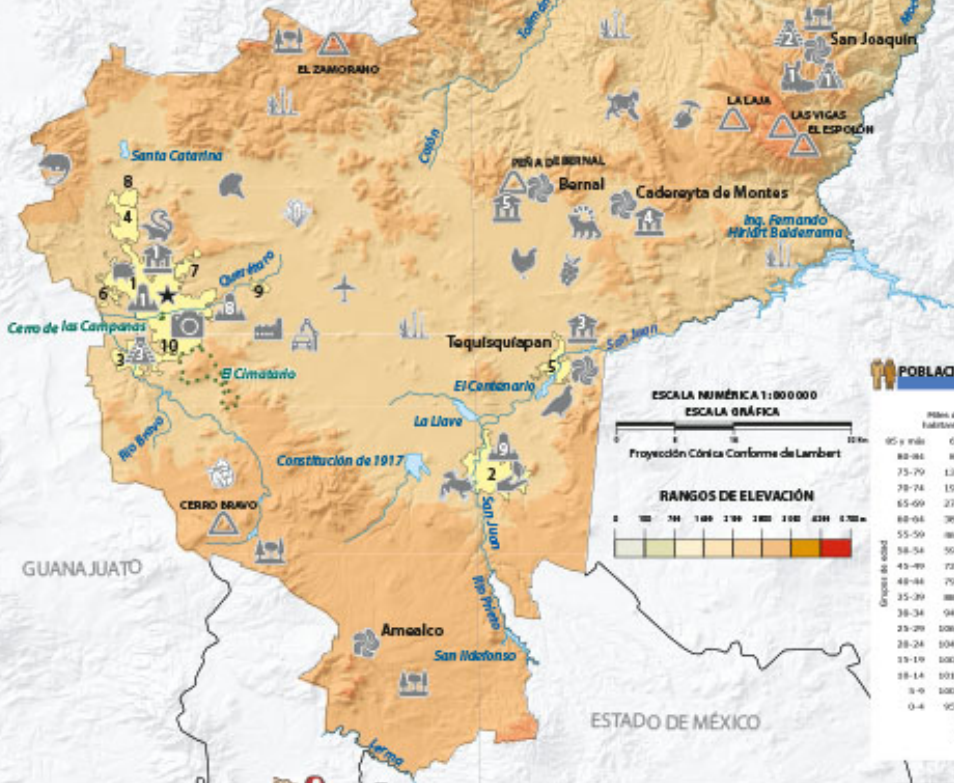
Querétaro



Capital: Santiago de Querétaro
Extensión: 11 690.6 km², 0.6% del territorio nacional
Municipios: 18
Población: 2 368 467 habitantes, 1.9% del total del país

LOCALIDADES MÁS POBLADAS

- 1 Santiago de Querétaro
- 2 San Juan del Río
- 3 El Pueblito
- 4 Juriquilla
- 5 Tequisquitapan
- 6 San Pedro Mártir
- 7 San José el Alto
- 8 Santa Rosa Jáuregui
- 9 Saldamilla
- 10 Vancaramos

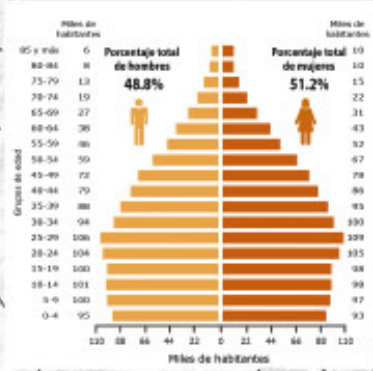


HIDALGO

PRINCIPALES ACTIVIDADES ECONÓMICAS

| AGROPECUARIO | PECUARIO |
|--------------|-------------------|
| Lechuga | Carne de puerco |
| Lima | Carne de cordero |
| Bovino | Mielero |
| Espinaca | INDUSTRIAL |
| Arroz | Alimenticia |
| Lana | Automotriz |

POBLACIÓN POR EDAD Y SEXO



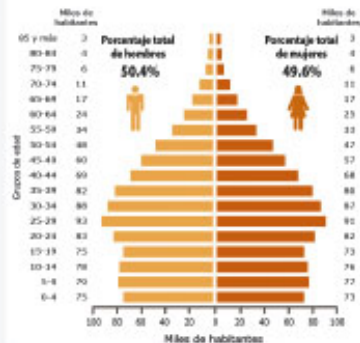
| | | | |
|---|--|--|---|
| <p>GENERAL</p> <ul style="list-style-type: none"> ★ CAPITAL DEL ESTADO — LÍMITES ESTATALES 📍 LOCALIDADES MÁS POBLADAS <p>INFRAESTRUCTURA</p> <p>AGROPECUARIO</p> <p>CULTURA</p> <p>MUSEO</p> <p>SITIO ARQUEOLÓGICO</p> | <p>SITIO HISTÓRICO</p> <ol style="list-style-type: none"> 1. Cerro de las Campanas 2. Milión de San Mateo 3. Milión de San Miguel Conca 4. Milión de la Cruz 5. Milión de San Francisco de Asís 6. Milión de San Mateo 7. Milión de San Francisco de Asís 8. Iglesia Chiquita de la Cañada 9. Fuente de la Victoria <p>NATURALEZA</p> <p>ÁREA NATURAL PROTEGIDA</p> <p>FAUNA</p> <p>PRINCIPAL ELECCIÓN</p> | <p>CASCADA</p> <p>ECOSISTEMA</p> <p>FAUNA</p> | <p>MULTA</p> <p>TURISMO</p> <p>PUNTO TURÍSTICO</p> <p>PUEBLO MÁGICO</p> <p>TURISMO DEPORTIVO</p> |
|---|--|--|---|

Quintana Roo GOLFO DE MÉXICO

Capital: Chetumal
Extensión: 44 705.2 km², 2.3% del territorio nacional
Municipios: 11
Población: 1 857 985 habitantes, 1.5% del total del país



POBLACIÓN POR EDAD Y SEXO



YUCATÁN

CAMPECHE

BELICE



- LOCALIDADES MÁS POBLADAS**
- 1 Cancún
 - 2 Playa del Carmen
 - 3 Chetumal
 - 4 Cozumel
 - 5 Tulum
 - 6 Felipe Carrillo Puerto
 - 7 Puerto Aventuras
 - 8 Alfredo V. Bonfil
 - 9 Puerto Morelos
 - 10 José María Morelos

- GENERAL**
- ★ CAPITAL DEL ESTADO
 - LÍMITE INTERNACIONAL
 - LÍMITE ESTATAL
 - 🏠 LOCALIDADES MÁS POBLADAS
- INFRAESTRUCTURA**
- AGROPECUARIO INTERNACIONAL**
1. De Chetumal
 2. De Cancún
 3. De Cozumel
- FUERTE DE AGTUR**
1. De Mahahual
 2. De Cozumel
- CULTURA**
- MUSEO**
1. Museo de Cancún
 2. Museo de Arte (MUSA)
 3. Museo de la Cultura Maya
 4. Museo de la Guerra de Castas
 5. Museo de la Playa del Carmen
 6. Museo de Subacuáticos
- SITIO ARQUEOLÓGICO**
1. Edificio el Castillo
 2. Nohmul
 3. El Meco
 4. El Miquelito
 5. Dzibarché
 6. Dzibilchaltún
 7. Cobá
 8. Mayá
 9. Playa del Carmen
 10. Chetchéel
- SITIO HISTÓRICO**
1. Fuente de San Felipe Bacalar
 2. Capilla del siglo XV, Xucane
 3. Capilla del siglo XV, Otzuluá
 4. Templo de la Cruz Parante
- NATURALEZA**
- ÁREA NATURAL PROTEGIDA**
- HIDROGRAFÍA**
- Lago o laguna
 - Río pesquero
- PRINCIPAL ELEVACIÓN**
- CENOTE**
1. Ruta ceotes Tulum
 2. Ruta ceotes Puerto Morelos
- FAUNA**
- Palmar
 - Acapulquillo
 - Ándalo Obregón
 - El Chorro
- ECOSISTEMA**
- Selva húmeda
 - Manglar

- PRINCIPALES ACTIVIDADES ECONÓMICAS**
- | AGRICOLA | MINERA |
|------------|--|
| 🌾 Pina | 🏗️ Extracción de caliza y arena para la construcción |
| 🥥 Coco | 🏠 SERVICIOS |
| 🐖 Pecuaria | 🏨 Zona hotelera |
| 🐟 Pesca | 🏭 FUENTES DE ENERGÍA |
| 🐟 Pesca | ⚡ Eólica |
| 🐟 Pesca | 🔋 Yasmilfit |

- FAUNA**
- Mapache aniano de Cozumel
 - Tigrillo
 - Mono sulfador
 - Jaguar
 - Tapir
 - Falán negro
 - Tajón de Cozumel
 - Águila arpía
 - Ratón de Cozumel
 - Cocodrilo
 - Flamenco
 - Sapo escavador
 - Pato
 - Reveta
 - Tortuga marina
 - Manatí
- TURISMO**
- PUNTO TURÍSTICO**
1. Xel-Há
 2. Puerto Aventuras
 3. Xucane
 4. Atuario Xucan-Há
 5. Río Secreto
 6. Playa Mamitas
 7. Centro vacacional
 8. Tixá
 9. Paraiso Varadero
 10. Ojo de Agua
 11. Cooch
 12. Embocadero
 13. Gruta de Serpientes
 14. Playa Delfín
 15. Tortuguero
 16. Parí Sur
 17. Chankanaab
 18. Faro Cala Yán
 19. Planetario Cancún
 20. Monumento del caracol
 21. Anta Baniós
 22. Parque Carrigón
 23. Forti Maya
 24. Muelle de la Laguna Cobá
 25. Fuente Santa Elena
 26. Parque de los Calmantes
 27. Sepultura de la Bandera
 28. Playa artificial Dos Mujeres
 29. Rincón Maya
 30. Isla de los Cozumel
 31. Isla Tiburón de Bona
- FUEBLO MÁGICO**

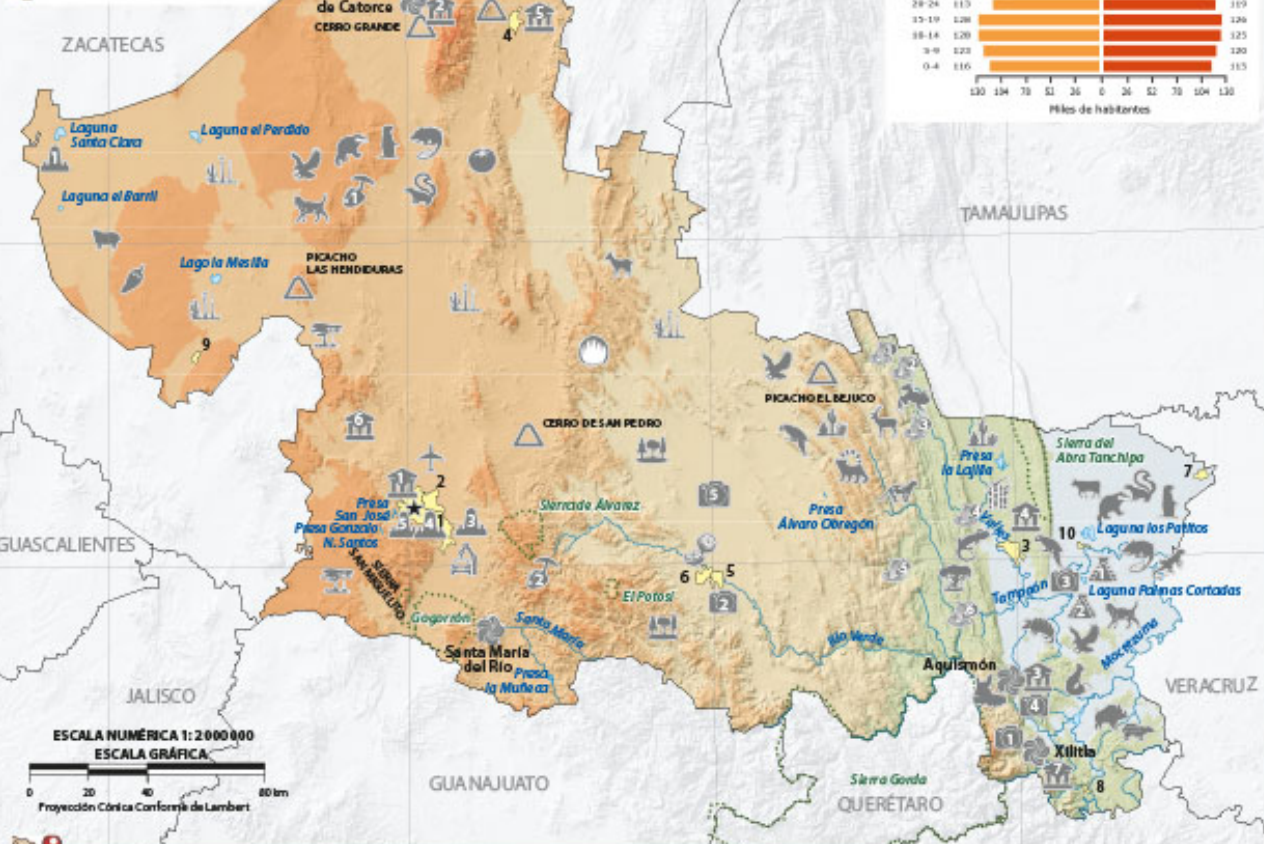
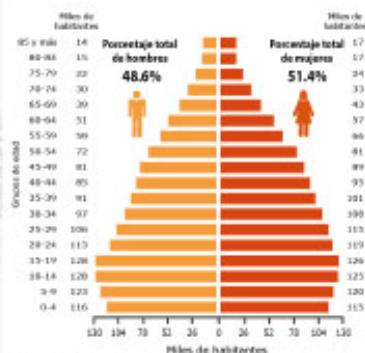
San Luis Potosí

Capital: San Luis Potosí
 Extensión: 61 138.0 km², 3.1% del territorio nacional
 Municipios: 58
 Población: 2 822 255 habitantes, 2.2% del total del país

LOCALIDADES MÁS POBLADAS

- 1 San Luis Potosí
- 2 Soledad de Graciano Sánchez
- 3 Ciudad Valles
- 4 Matehuala
- 5 Rioverde
- 6 Ciudad Fernández
- 7 Ébano
- 8 Tamazunchale
- 9 Salinas de Hidalgo
- 10 Tamuín

POBLACIÓN POR EDAD Y SEXO



| | | | |
|---|--|---|---|
| GENERAL ★ CAPITAL DEL ESTADO — LÍMITES ESTADAL 📍 LOCALIDADES MÁS POBLADAS INFRAESTRUCTURA ✈️ AGROPUERTO INTERNACIONAL Forcadero Arce CULTURA 🏛️ MUSEO 1. Regional Potosino 2. Pirro y el Padre José R. Bledó 3. Misas Tr. de la Inal. 4. De las Calbas de la Huasteca Potosina Tarsus Bledó 5. De las Calbas de Matehuala 6. J. de la Carilla 7. Jacóna Carilegón SITIO ARQUEOLÓGICO 1. El Consuelo 2. Tamboac | SITIO HISTÓRICO 1. Casa de la Soñacencia Bledó 2. Tíonal de Catorce 3. Centro Cultural Caja Real 4. Teatro Alarcón 5. Estación de ferrocarril San Luis Potosí (antigua) NATURALEZA 🌿 ÁREA NATURAL PROTEGIDA HIDROGRAFÍA 🌊 Río perenne 🌊 Lago, laguna, presa PRINCIPAL ELEVACIÓN 🏔️ Cerro CASCADA 1. El Salto 2. El Mico 3. Miras Viejas 4. De Alcos 5. Tancasopo 6. Tancal | CIUDA, GRUTA 🏠 De las Candelas ECOSISTEMA 🌳 Nacional 🌳 Pastoral 🌳 Roca semiárido 🌳 Selva seca 🌳 Selva húmeda FAUNA 🐾 Tejón 🐾 Gato montañés 🐾 Tascache 🐾 Zorrillo 🐾 Perro de la pradera 🐾 Águila 🐾 Cocorotillo 🐾 Cotona arena es 🐾 Tigillo 🐾 Venado 🐾 Armadillo 🐾 Salamandra 🐾 Zorra 🐾 Rara arborescente 🐾 Tepalcatele 🐾 Iguana 🐾 Jabalí | TURISMO TURISMO TURÍSTICO 1. Castillo y mina Ixta Colón de Jerez 2. Laguna de la Media Luna 3. Aguas termales de Tamal 4. El sacro templo del dios Huachi Inuaya 5. Templo de la Catedral Potosí PUEBLO MÁGICO 🏡 Sitio de las Golondrinas, rapel TURISMO DEPORTIVO 🏊 Lago de la Catedral, rapel |
|---|--|---|---|



PRINCIPALES ACTIVIDADES ECONÓMICAS

| | | |
|--|--|--|
| AGRICOLA 🍅 Tomate rojo 🍅 Naranja 🍅 Cafa de azúcar 🍅 Chile verde | PECUARIO 🐄 Carne de caprino 🐄 Carne de bovino 🐄 Carne de ovino | MINERA 1. Oro y plata 2. Placeres INDUSTRIAL 🏭 Automotriz 🏭 Huevo |
|--|--|--|

Sinaloa

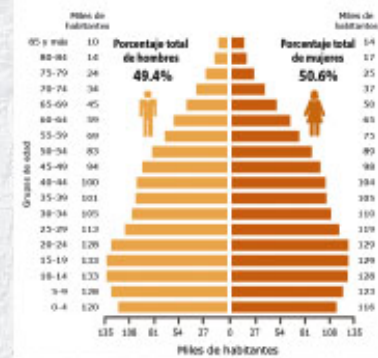
100°

106°



Capital: Culiacán Rosales
 Extensión: 57 365.4 km², 2.9% del territorio nacional
 Municipios: 18
 Población: 3 026 943 habitantes, 2.4% del total del país

POBLACIÓN POR EDAD Y SEXO



LOCALIDADES MÁS POBLADAS

- Culiacán Rosales
- Mazatlán
- Los Mochis
- Guasave
- Guamúchil
- Escuinapa de Hidalgo
- Licenciado Benito Juárez
- Navolato
- Costa Rica
- Gabriel Leyva Solano



| GENERAL | NATURALEZA | INFRACCIÓN |
|----------------------------|--------------------------------|----------------------------|
| ★ CAPITAL DEL ESTADO | ● ÁREA NATURAL PROTEGIDA | ✈ AEROPUERTO INTERNACIONAL |
| — LÍMITE ESTADAL | ● HIDROGRAFÍA | ✈ FUEBTO DE ALTBVA |
| 🏠 LOCALIDADES MÁS POBLADAS | — Río perenne | 🏠 CULTEVA |
| | — Laguna y presa | 🏠 MUSEO |
| | ▲ PRINCIPAL ELEVACIÓN | 🏠 SITIO ARQUEOLÓGICO |
| | — Cascada | 🏠 SITIO HISTÓRICO |
| | — Vedo lavado | |
| | 🌳 ECOSISTEMA | |
| | 🌳 Natural | |
| | 🌳 Ecuquienplado | |
| | 🌳 Saha aca | |
| | 🌳 Manglar | |
| | 🌳 FAUNA | |
| | 🐊 Lagarto escorpión | |
| | 🐊 Furocoepfo | |
| | 🐊 Talcopote | |
| | 🐊 Culebra azulera | |
| | 🐊 Cocote | |
| | 🐊 Taya | |
| | 🐊 Cocodilo | |
| | 🐊 Gallera gfo | |
| | 🐊 Iguala | |
| | 🐊 TUNBMO | |
| | 🐊 PUNTO TURÍSTICO | |
| | 1. Faro de Mazatlán | |
| | 2. Jardín Botánico de Culiacán | |
| | -Fuente Negro (Servotato) | |
| | -Zoológico de Culiacán | |
| | 2. Acuario de Mazatlán | |
| | 4. Albat | |
| | 🐊 FUEBTO MÁGICO | |

PRINCIPALES ACTIVIDADES ECONÓMICAS

| AGRICOLA | PECUBIA | PESQUERA | MINERA |
|-------------|----------------|----------|-------------------------------|
| Tomate rojo | Papa | Caracdo | Oro |
| Mais | Carnada bovino | Mía | FUENTES DE ENERGÍA HIDRÁULICA |
| Cñla verde | Huaco | Sardina | 1. Hater |
| Frijol | Caracdo ave | | 2. Bacoato |
| | | | 3. Hamao |
| | | | 4. Coracdo |

100°

106°

Sonora

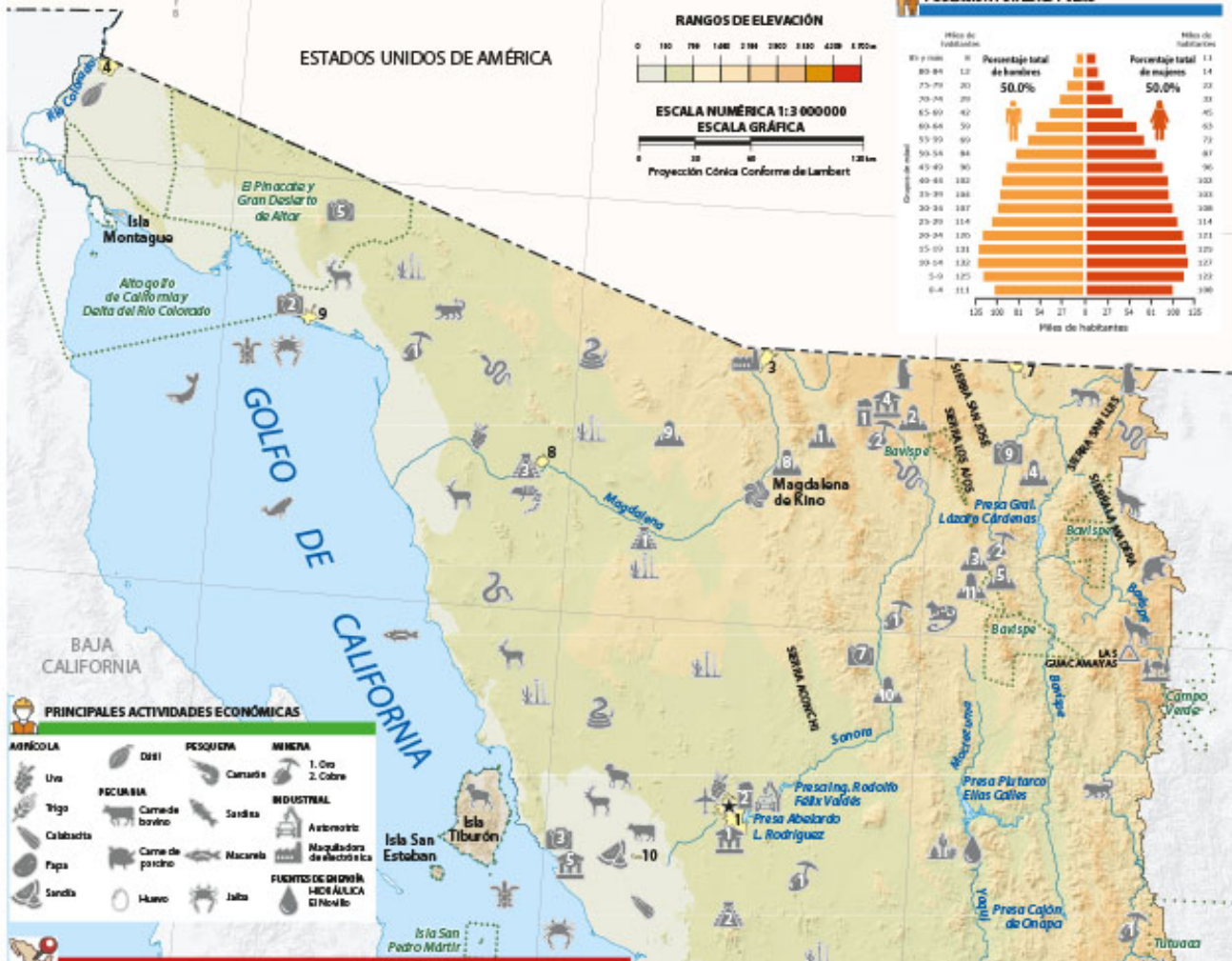
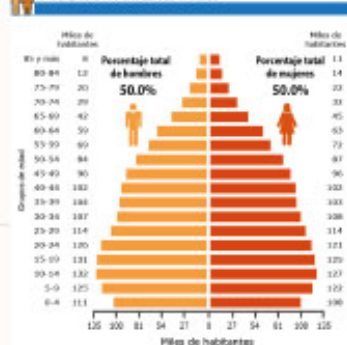
Capital: Hermosillo

Extensión: 179 354,7 km², 9.1% del territorio nacional

Municipios: 72

Población: 2 944 840 habitantes, 2.3% del total del país

POBLACIÓN POR EDAD Y SEXO



PRINCIPALES ACTIVIDADES ECONÓMICAS

| AGRICOLA | PECUARIA | MINERA | INDUSTRIAL |
|----------|----------------|--------------------|--------------------------------------|
| Uva | Carnado bovino | 1. Oro 2. Cobre | Antimonio Máquinas de electrónica |
| Trigo | Cerdo porcino | | |
| Calabaza | Huevo | | |
| Papa | | | |
| Sandía | | | |

| GENERAL | SITIO HISTÓRICO | ECOSISTEMA |
|--|--|--|
| <ul style="list-style-type: none"> ★ CAPITAL DEL ESTADO — LÍMITE INTERNACIONAL - - - LÍMITE ESTADAL 📍 LOCALIDADES MÁS POBLADAS | <ol style="list-style-type: none"> Misión de Nuestra Señora del Pilar y Santiago de Coahuila Misericordia de los Mártires de 1905 Monumento a Jesús Guicha Corona, Héroe de Nacozari Fuente de Obispos y ruta de las Cajas de Inocencio en San Felipe Mina de la Caridad y Casa del Gral. Álvaro Obregón Estación de ferrocarril Navojoa Misión de San Ignacio de Cabrión Misión de San Pedro y San Pablo de Tubutama Misión de Nuestra Señora de la Concepción de Bavispa Estación del ferrocarril Nacozari | <ul style="list-style-type: none"> Matorral Boque tempestado Selva seca Manglar Pantano de la pradera Lobo Serpiente real Culebra hocica de puerco Fuente Tlacoyote Cotona seneca Jaguarundi Osoito Armadillo Mole rojo de Gila |

| PUERTO DE ATUZA | OBSERVATORIO | CULTURA | MUSEO | ZONA ARQUEOLÓGICA | LOCALIDADES MÁS POBLADAS |
|--|--|---|---|---|--------------------------|
| <ul style="list-style-type: none"> General Ignacio Pesqueira García | <ul style="list-style-type: none"> 1. Guillermo Haró 2. Solar Carl Sagan | <ul style="list-style-type: none"> 1. Regional de Sonora - Civ. Arca de Sonora 2. Regional de la Universidad de Sonora 3. De las Culturas Populares e Indígenas de Sonora 4. Centro étnico de Sonora 5. Sonora de la Revolución - Sit. Los de los Yaguai 6. Planetario de Cujane Antonio Sánchez Ibarra 7. De la Lucha Obrera 8. Gélico de los Seis | <ul style="list-style-type: none"> 1. Regional de Sonora - Civ. Arca de Sonora 2. Regional de la Universidad de Sonora 3. De las Culturas Populares e Indígenas de Sonora 4. Centro étnico de Sonora 5. Sonora de la Revolución - Sit. Los de los Yaguai 6. Planetario de Cujane Antonio Sánchez Ibarra 7. De la Lucha Obrera 8. Gélico de los Seis | <ol style="list-style-type: none"> Hermosillo Ciudad Obregón Heroica Nogales San Luis Río Colorado Navojoa Heroica Guaymas Agua Prieta Heroica Caborca Puerto Peñasco Miguel Alemán | |

Tamaulipas

GENERAL

- ★ CAPITAL DEL ESTADO
- LÍMITE INTERNACIONAL
- LÍMITE ESTATAL
- 📍 LOCALIDADES MÁS POBLADAS

INFRAESTRUCTURA

- ### ADOPUESTO INTERNACIONAL
1. Querétlán
 2. General Lucio Blanco
 3. General Servando Canales
 4. General Pedro José Méndez
 5. General Francisco Javier Mier

PUERTO DE AERÍA

1. De Altamira
2. Industrial Heroico
3. Puerto de Tampico

CULTURA

- ### MUSEO
1. De Historia Natural
 2. Trajes regionales
 3. Municipal de Camargo
 4. Histórico de Reynosa
 5. Del Agrarismo Mexicano
 6. Regional de Historia
 7. De la Ciénaga Carretera Interpretativo
 8. Ecológico al Cielo
 9. Arqueológico Adela Rilla
 10. Regional de Antropología e Historia de Aldama

SITO ARQUEOLÓGICO

1. Viejo Padilla
2. Balcón de Mictestuma
3. Los Asambles
4. Cuelillo

SITO HISTÓRICO

1. Parroquia de Nuestra Señora de Loretto
2. Catedral Primario Apolonia
3. Catedral del Sagrado Corazón de Jesús
4. Presidencia Municipal de Ciudad Victoria
5. Ca-Hacienda La Soledad
6. Casa Cruz

NATURALEZA

- 🌿 ÁREA NATURAL PROTEGIDA

HIDROGRAFÍA

- 🌊 Laguna o presa
- 🌊 Río perenne

PRINCIPAL ELEVACIÓN

- 🏔️ Cerro

CAÑONS

1. Fosa Aldama
2. El Zacatón

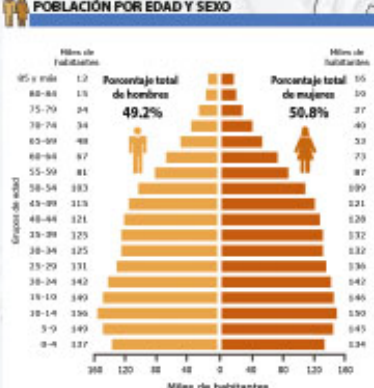
CAÑÓN

- 🏞️ El Novillo

LOCALIDADES MÁS POBLADAS

1. Reynosa
2. Heroica Matamoros
3. Nuevo Laredo
4. Ciudad Victoria
5. Tampico
6. Ciudad Madero
7. Miramar
8. Ciudad Río Bravo
9. Altamira
10. Ciudad Mante

POBLACIÓN POR EDAD Y SEXO



ECOSISTEMA

- 🌳 Manglar
 - 🏠 Bosque templado
 - 🌳 Matorral
 - 🌳 Selva seca
- ## FAUNA
- 🐄 Vaca de ca cabal
 - 🐾 Jaguarundi
 - 🐍 Cocodrilo
 - 🐔 Zorrillo de palda blanca
 - 🐇 Tuzo
 - 🐸 Lagartija comada toxana
 - 🐰 Venado cola blanca

TURISMO

- ### PUNTO TURÍSTICO
1. Centro Cultural Tamaulipas
 2. Parque Tamaulipas Siglo XX
 3. Zoológico Tamaulipas
 4. Parque Laguna de Chapoyán
 5. Parroquia de San Juan
 6. Ca-Hacienda la Mier
 7. Santuario Virgen del Costado
 8. Santuario el Oromito
 9. Playa Garza del Tordo
 10. Playa Teacua
 11. Playa de Tepahuajales
 12. Playa de Pelos
 13. Playa la Carbonera
 14. Playa Bagdad
 15. Playa el Resquetal

TURISMO DEPORTIVO

1. Pesa Vicente Guerrero, pesca
2. Canchales en Miquihuana, deporte terrestre
3. Parque Recreativo Ecológico Fray Andrés de Olmos, deporte terrestre

FUEBLO MÁGICO

- 🏡

ESTADOS UNIDOS DE AMÉRICA

ESCALA NUMÉRICA 1:2 100 000

ESCALA GRÁFICA

Proyección Cónica Conforme de Lambert

RANGOS DE ELEVACIÓN

0 100 200 300 400 500 600 700 m

NUEVO LEÓN

SAN LUIS POTOSÍ

VERACRUZ

GOLFO DE MÉXICO

Capital: Ciudad Victoria
Extensión: 80 249.3 km², 4.1% del territorio nacional
Municipios: 43
Población: 3 527 735 habitantes, 2.8% del total del país

PRINCIPALES ACTIVIDADES ECONÓMICAS

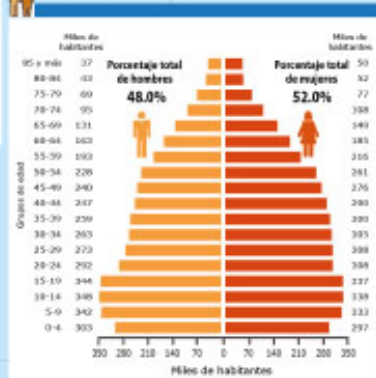
- | AGRICOLA | PECUARIA |
|----------------|--|
| - Naranja | Carne de caprino |
| - Toronja | |
| Algodón | INDUSTRIAL |
| Cebolla | 1. Metal mecánico, químico petroquímico, eléctrico electrónico |
| Caña de azúcar | 2. Metal mecánico, refrigeración, eléctrico-electrónico |
| Sorgo | 3. Metal mecánico, eléctrico electrónico, agroindustrial |
| Maíz | MINERÍA |
| | Extracción de petróleo |

Veracruz



Capital: Xalapa - Enriquez
Extensión: 71 823.5 km²
 3.7% del territorio nacional
Municipios: 212
Población: 8 062 579 habitantes,
 6.4% del total del país

POBLACIÓN POR EDAD Y SEXO

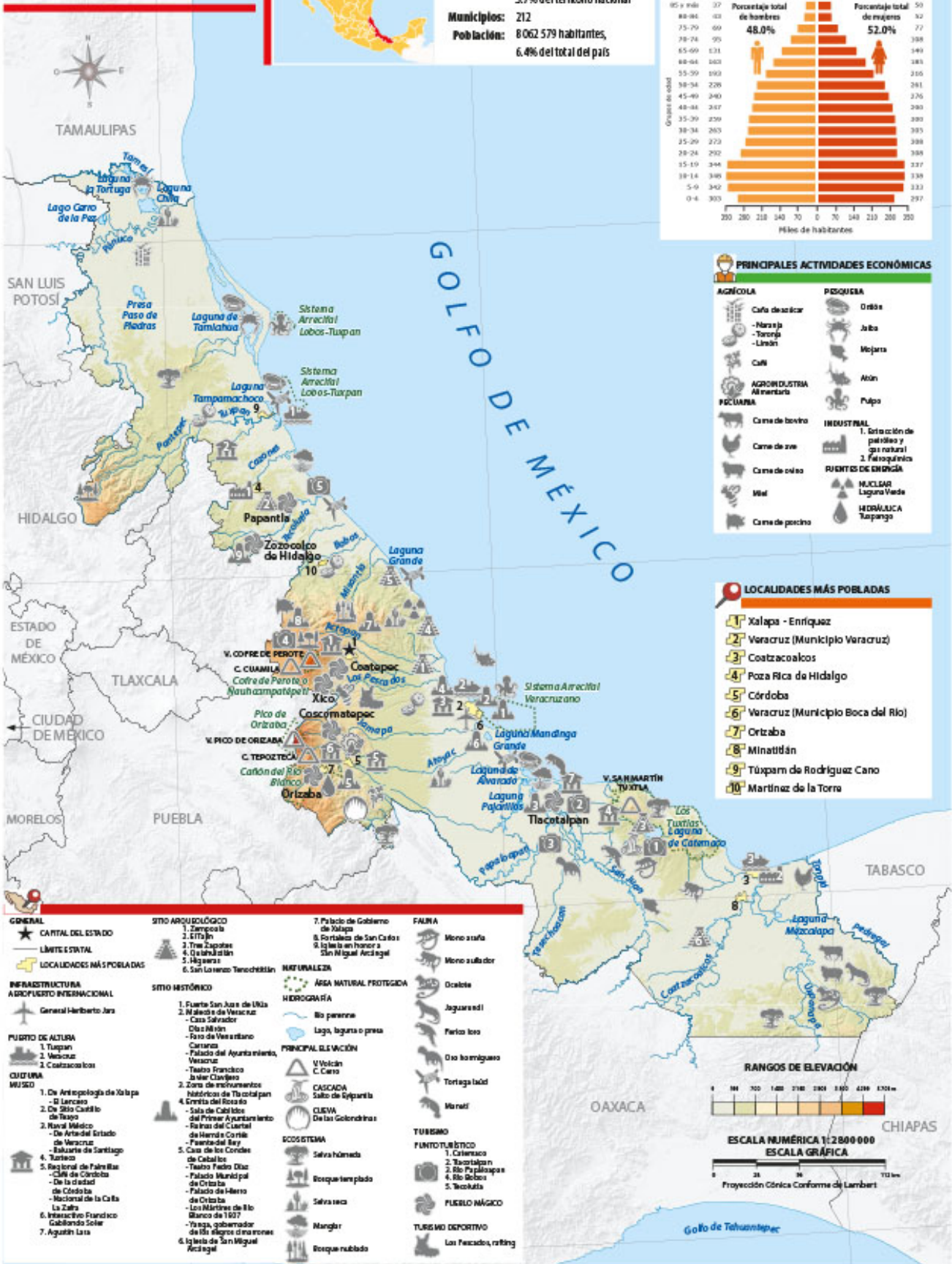


PRINCIPALES ACTIVIDADES ECONÓMICAS

| AGRICOLA | PECUARIA | INDUSTRIAL |
|---|---|---|
| <ul style="list-style-type: none"> Café descafeinado - Harañá - Toronja - Limón Café AGROINDUSTRIA Mil mazorca | <ul style="list-style-type: none"> Orfido Jaba Mojara Atón Pulpa | <ul style="list-style-type: none"> 1. Extracción de petróleo y gas natural 2. Fierro y aluminio |
| <ul style="list-style-type: none"> Cama de bovino Cama de ave Cama de cerdo Miel Cama de peces | <ul style="list-style-type: none"> PUERTOS DE ENERGÍA NUCLEAR Laguna Verde HIDRÁULICA Tuxpan | |

LOCALIDADES MÁS POBLADAS

- Xalapa - Enriquez
- Veracruz (Municipio Veracruz)
- Coatzacoalcos
- Pozza Rica de Hidalgo
- Córdoba
- Veracruz (Municipio Boca del Río)
- Orizaba
- Minatitlán
- Tuxpam de Rodríguez Cano
- Martínez de la Torre



GENERAL

- CAPITAL DEL ESTADO
- LÍMITE ESTATAL
- LOCALIDADES MÁS POBLADAS

INFRAESTRUCTURA

- AEROPUERTO INTERNACIONAL: General Heriberto Jara
- PUERTO DE ALTURA: Tuxpan, Veracruz, Coatzacoalcos

CULTURA

MUSEO

- De Antropología de Xalapa
- El Larcero
- De Sitio Castillo de Teayo
- Rosal Místico
- De Artes del Estado de Veracruz
- Biblioteca de Santiago
- Tuxtla
- Regional de Palmillas
- Club de Córdoba
- De la ciudad de Córdoba
- Nacional de la Caba
- La Zafra
- Interactivo Francisco Gabilondo Soler
- Agustín Liza

SITIO ARQUEOLÓGICO

- Zampota
- El Tajo
- Tres Zapotes
- De Ishualán
- Huayana
- San Lorenzo Tenochtitlán

SITIO HISTÓRICO

- Fuente San Juan de Ulúa
- Maldito de Veracruz
- Casa Salvador Díaz Mirón
- Río de Veracruz
- Carriera
- Palacio del Ayuntamiento, Veracruz
- Teatro Francés
- Jalier Clavijero
- Zona de monumentos históricos de Tlaxiotalpan
- Ermita del Rosero
- Sala de Cabildos del Primer Ayuntamiento
- Rastrón del Cuartel de Heróides Cortés
- Panorama del Bay
- Casa de los Condes de Caballero
- Teatro Fedón Díaz
- Palacio Municipal de Orizaba
- Palacio de Herrera de Orizaba
- Los Mártires de Río Blanco de 1817
- Yanga, gobernador de los negros de maronés
- Iglesia de San Miguel Arcángel

7. Palacio de Gobierno de Xalapa

- Sorolla de San Carlos
- Iglesia en honor a San Miguel Arcángel

NATURALEZA

ÁREA NATURAL PROTEGIDA

HEROGARÍA

- Río perenne
- Lago, laguna o presa

PRINCIPAL ELEVACIÓN

- V Volcán C. Cero

CASCADA

- Salto de Siparitá

CUEVA

- De las Golondrinas

ECOSISTEMA

- Selva húmeda
- Ecuaritropical
- Selva seca
- Manglar
- Ecuaritropical

FAUNA

- Mono acafo
- Mono aullador
- Ocaite
- Jaguarandí
- Peludo león
- Oso hormiguero
- Tortuga león
- Maratí

TURISMO

PUNTO TURÍSTICO

- Catimaco
- Tlaxiotalpan
- Río Perinatapan
- Río Bobos
- Xocolula

PUEBLO MÁGICO

TURISMO DEPORTIVO

- Los Pescados, rafting



Cartografía de México y el mundo. Multigrado
se imprimió por encargo
de la Comisión Nacional de Libros de Texto Gratuitos,
en los talleres de Imprecorme, S. A. de C. V.,
con domicilio en Avenida José María Martínez, número 501,
Colonia Jacalones II, C. P. 56604, Chalco, Estado de México,
en el mes de junio de 2023.
El tiraje fue de 2,464,000 ejemplares.
POCMA



Recicla para Leer es un programa de la Comisión Nacional de Libros de Texto Gratuitos con el que se permuta papel y cartón de desecho por papel nuevo. En el ciclo escolar 2022-2023, se produjeron 16,398,000 ejemplares con papel del programa *Recicla para Leer*, correspondientes a 38 títulos de los seis grados de primaria: seis de la asignatura *Formación Cívica y Ética* y 32 de *La entidad donde vivo*. En total se utilizaron 5,010 toneladas de papel nuevo reciclado. Para el ciclo escolar 2023-2024, se produjeron 4,939,000 ejemplares de los títulos *Proyectos de aula* para cuarto y quinto grados de primaria, a partir del papel nuevo obtenido del programa *Recicla para Leer*. En total, se utilizaron 3,624 toneladas.



Santiago Arau
CIUDAD DE MÉXICO



EDUCACIÓN
SECRETARÍA DE EDUCACIÓN PÚBLICA

